

# Aportació al coneixement florístic de l'Espai Natural de les Guilleries-Savassona

Aaron Pérez-Haase, Arnau Mercadé, Efreem Batriu i José M. Blanco-Moreno

Desembre 2013



## TAULA DE CONTINGUTS

INTRODUCCIÓ.....	5
Àmbit geogràfic.....	5
Geologia.....	8
Clima .....	10
Vegetació actual .....	10
METODOLOGIA.....	13
Treballs previs .....	13
Treball de camp, conservació i determinació del material .....	13
RESULTATS I DISCUSSIÓ .....	15
Flora.....	15
Espècies introduïdes .....	18
El catàleg florístic .....	23
CONCLUSIONS .....	217
Riquesa florística .....	217
Breu valoració de problemes de conservació .....	223
Valoració final .....	224
BIBLIOGRAFIA .....	225
ANNEXOS .....	229



## INTRODUCCIÓ

En aquesta memòria donem compte de la flora de l'Espai Natural de les Guilleries-Savassona. El nom del projecte que ampara aquesta tasca s'anomena "Contribució al coneixement florístic de la porció occidental i elaboració d'un catàleg florístic crític de l'Espai Natural de les Guilleries-Savassona. 2a Fase". La informació aquí inclosa és una aproximació molt avançada al coneixement florístic d'aquest divers territori, de tal manera que creiem que es pot considerar com una primera versió de la flora de l'Espai Natural. Aquest treball és la suma de les nostres quatre aportacions anteriors (Pérez-Haase *et al.* 2010, 2011, 2012; Batriu *et al.*, 2013), més els resultats d'una nova prospecció florística, realitzada en una àrea relativament modesta pertanyent als municipis de Folgueroles, Sant Julià de Vilatorrada i Tavèrnoles (l'única porció de l'Espai Natural no estudiada en les aportacions anteriors).

El pregon coneixement florístic del territori l'hem assolit gràcies als mostrejos duts a terme al llarg dels anys 2004-2013, en els que hem pogut constatar l'extraordinària diversitat florística del Collsacabra i de les Guilleries (Mercadé *et al.*, 2005; Pérez-Haase *et al.*, 2008; Pérez-Haase *et al.*, 2010; Batriu *et al.*, 2011; Blanco *et al.*, 2011). Ara podem afirmar que aquests dos territoris plegats es compten entre els més rics florísticament de Catalunya. Amb aquesta aportació creiem haver aconseguit omplir un buit important (Font *et al.*, 2013; Mercadé *et al.*, 2005) en el coneixement del medi natural del nord-est de Catalunya.

D'altra banda, desitgem que les dades aquí fornides puguin ajudar als gestors de l'Espai Natural de les Guilleries-Savassona i aportin un millor coneixement dels seus valors naturals.

### **Àmbit geogràfic**

El territori estudiat (Fig. 1) comprèn les 11.413 ha que formen Espai Natural de les Guilleries-Savassona, i que es troben dins els municipis de Folgueroles, Sant Sadurní d'Osormort, Sant Julià de Vilatorrada, Tavèrnoles i Vilanova de Sau. Aquest territori, a més a més, és gestionat pel Consorci de Municipis de l'EIN de Guilleries-Savassona.

Hidrològicament, l'àrea estudiada pertany a la conca del riu Ter, representat pels embassaments de Sau i de Susqueda, al qual desemboquen de forma directa o indirecta els cursos d'aigua més importants que recorren el territori. De est a oest aquests són: torrent de l'Aiguardent, riera Major, riera de Moran, riera de Balà, torrent dels Munts, torrent del Castell, riera de Tavèrnoles i riera de Sant Julià. Per a la seva importància destaca la riera Major, la conca de la qual ocupa aproximadament la meitat del territori.

Pel que fa a la topografia, contrasta molt el relleu del sector granític, abrupte però sense accidents geogràfics ni planes destacables, amb el del sector no granític, amb cingles i planes d'extensió considerable. El relleu al sector granític està format per una vall principal, la de la riera Major, que va de sud-oest a nord-est i totes les valls tributàries d'aquesta, que van de sud-

est a nord-est. El interval d'altituds d'aquest sector va des de 350 m a la cua de l'embassament de Susqueda, fins a 1.187 m, al turó del Faig Verd. Al sector no granític destaquen els imponents cingles de Vilanova i de Sant Llorenç del Munt, al peu dels quals trobem extensions de relleu suau que formen el pla de Vilanova de Sau. Aquesta plana continua cap al nord, passat el pantà de Sau, al peu dels cingles de Tavertet. Cap el sud, vers el coll de Romegats, els cingles es mantenen, però perden potència alhora que els terrenys de relleu suau es van fent progressivament més abruptes, en ser solcats per nombrosos torrents tributaris de la riera Major. Damunt els cingles el relleu és força pla i va perdent alçada vers nord-oest atravesat per un conjunt de rieres que van en la mateixa direcció. Pel seu relleu suau, destaquen el pla de Santa Margarida o dels voltants de Sant Julià de Vilatorrada. En canvi, els voltants del cim dels Munts i de l'església de sant Llorenç del Munt presenten un relleu molt trencat. L'interval d'altituds d'aquest sector va des de 428 m, prop de can Mateu a la riba del pantà de Sau, a 862 m, al cim dels Munts, just sobre els cingles dels Munts.

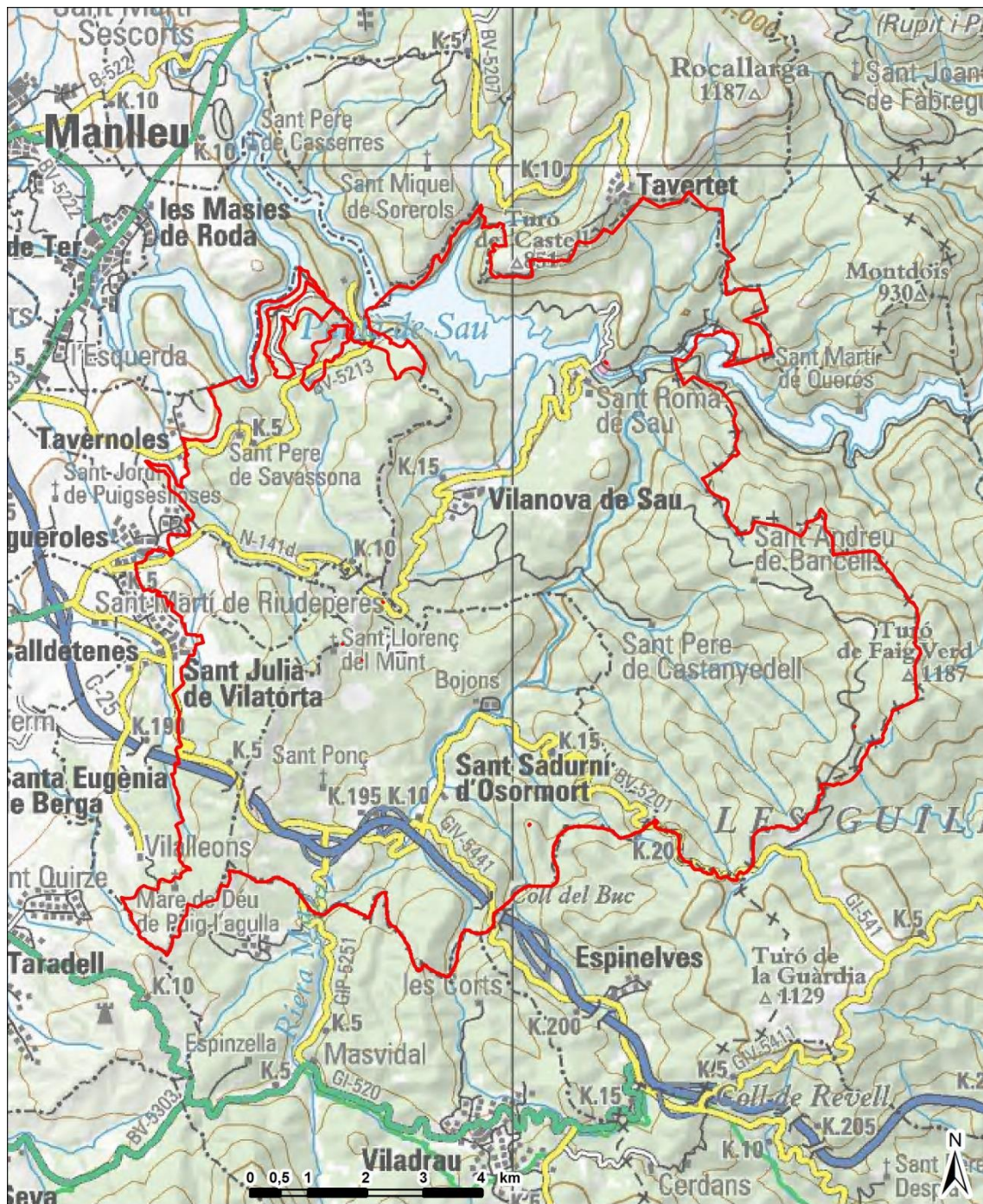


Figura 1. Fragment del mapa topogràfic a escala 1:250.000 de Catalunya (Institut Cartogràfic de Catalunya) representat a escala 1:100.000. La línia vermella delimita l'àrea d'estudi.

## **Geologia**

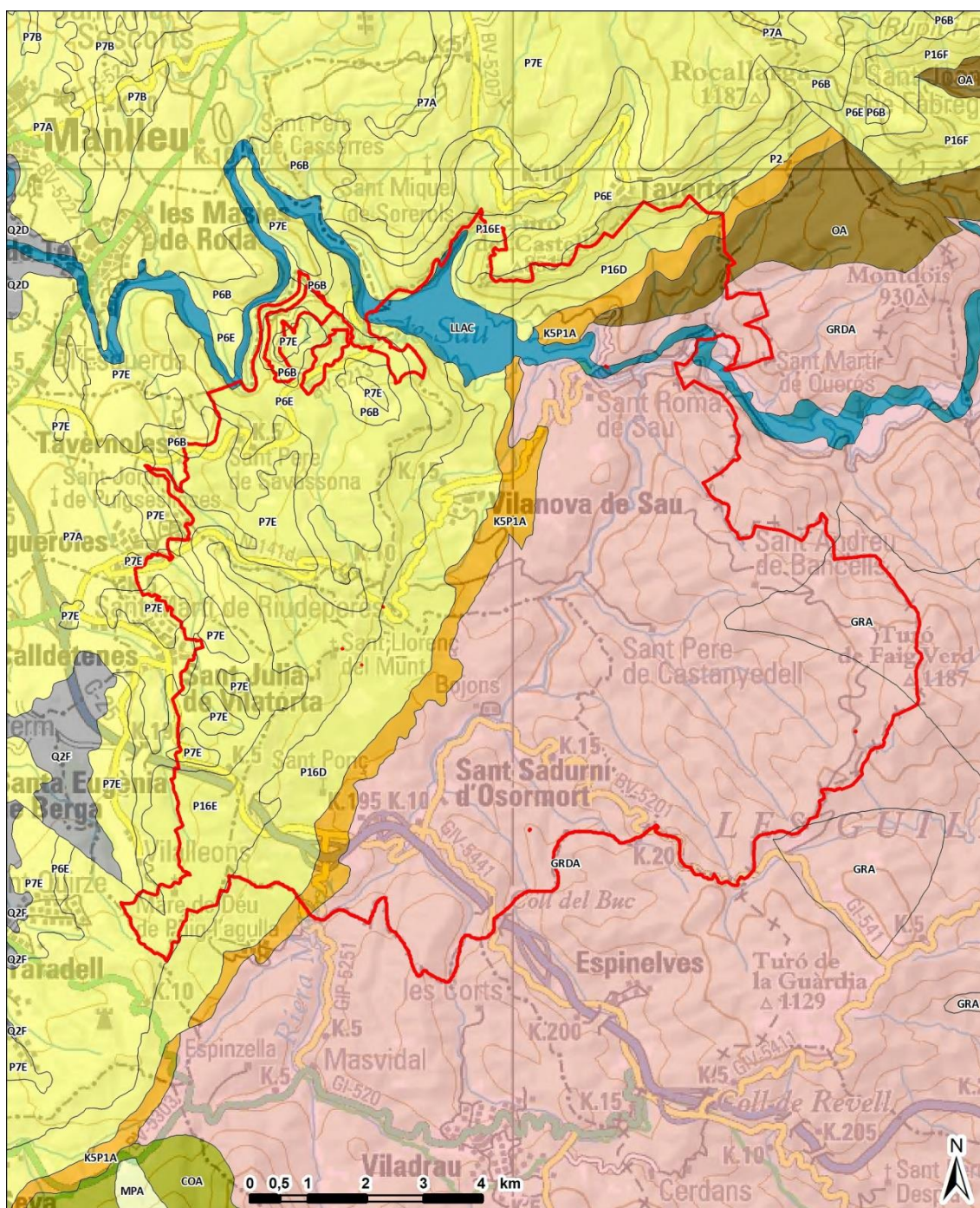
Segons la seva geologia (cf. mapa geològic a escala 1:50.000, ICC, 2006) l'àrea estudiada es pot dividir en dos sectors (Fig. 2). La línia divisòria d'aquests passaria lleugerament a l'oest de la riera Major i divideix el territori en les Guilleries granítiques (l'est) i les Guilleries no granítiques (a l'oest). El contacte entre els materials d'un sector i els de l'altre és de tipus discordant.

A les Guilleries predominantment granítiques i trobem materials d'origen magmàtic i metamòrfic. Aquests formen part d'un gran sòcol de l'era Paleozoica que és un vestigi de la gran serralada herciniana i, per tant, les roques que hi trobem formen part de les més profundes i antigues que afloren a Catalunya. Els materials més antics d'aquest sòcol són els de tipus metamòrfic i daten del Cambroordovicià i l'Ordovicià. Es tracta d'esquistes, marbres, fil·lites pigallades i cornubianites. Aquests materials, originalment de tipus sedimentari, van sofrir metamorfisme de contacte o regional a causa de tots els fenòmens associats a l'orogènesi herciniana. Un d'aquests fenòmens va ser la intrusió de gran quantitat de magma, que alhora és l'origen dels leucogranits del Carbonífer-Permià. Els leucogranits són els materials dominants en aquest sector i els travessen nombroses filons de microgranits i pòrfirs granodiorítics. Els filons són posteriors als leucogranits i representen l'última manifestació ígnia important de l'edat Herciniana. Els contactes entre els leucogranits i els filons són de tipus intrusiu. Sobre aquest sòcol anteriorment esmentat, trobem els dipòsits de graves, llims i argiles dipositats per la riera Major. Aquests materials són molt més recents, ja que pertanyen al període Quaternari i formen contactes discordants amb la resta d'aquest sector.

A les Guilleries no granítiques els materials que afloren són de tipus sedimentari i daten majoritàriament del període Eocè. Durant aquest període la part oriental de la conca de l'Ebre va patir un seguit de regressions i transgressions marines que van propiciar la sedimentació de gran quantitat de materials. Posteriorment, l'erosió va modelar el relleu que actualment veiem fent aflorar materials pertanyents a diferents fases de sedimentació. Així, des de la riera Major cap a l'oest, i de menys a més alçada, primer trobem els materials més antics i després els més recents. Aquest són, per ordre d'antiguitat: argiles, gresos i conglomerats (Ilerdià); gresos i conglomerats (Cuisià); conglomerats i gresos vermells de la formació Romegats (Lutecià), gresos nodulosos amb restes vegetals i margues i argiles blaves de la formació Banyoles (Lutecià); microconglomerats i gresos de la formació gresos Folguerols (Bartonià) i finalment margues i gresos (Bartonià). Els sediments de totes aquestes roques són d'origen continental excepte els materials del Bartonià que són d'origen marí. Encara que en aquest sector no afloren, és important esmentar que per sota de tots aquests estrats d'origen sedimentari trobem un sòcol molt semblant al que trobem a l'est de la riera Major. Sobre tots aquests materials trobem dipòsits al·luvials-col·luvials pertanyents al període Quaternari que presenten contactes discordants amb la resta de materials d'aquest sector.



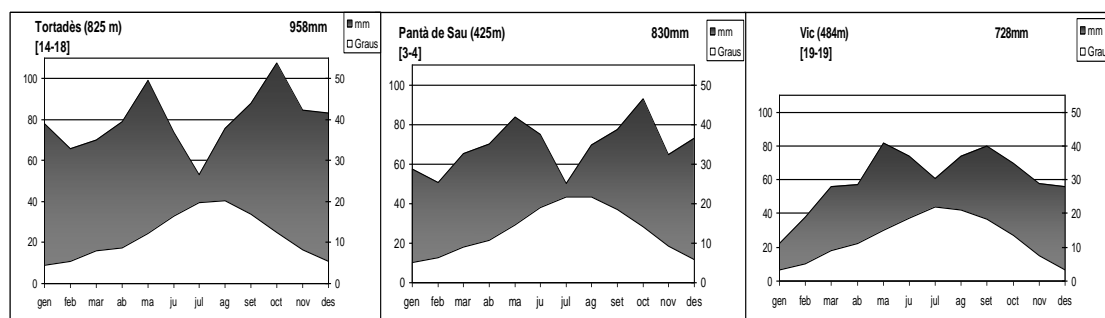
Finalment, pel que fa als accidents geològics, destaca la falla que travessa l'àrea estudiada pel mig en direcció NO-SE.



**Figura 2.** Adaptació simplificada del mapa geològic a escala 1:250.000 de Catalunya (Institut Geològic de Catalunya, 2003). La línia vermella delimita l'àrea d'estudi. Pel que fa exclusivament a l'àrea d'estudi, el color rosat representa granits i les granidiorites; el groc, roques sedimentàries de l'Eocè; el carabassa, sedimentàries del Paleocè-Eocè; el castany, metamòrfiques de l'Ordovicià; el blau, els cursos d'aigua i els embassaments. Per una interpretació més detallada, hem representat els codis de la llegenda del mapa geològic a 1:250.000 i la llegenda completa es pot consultar a la pàgina web de l'IGC seguint [http://www1.igc.cat/web/gcontent/pdf/mapes/igc\\_MG250M\\_v2g.pdf](http://www1.igc.cat/web/gcontent/pdf/mapes/igc_MG250M_v2g.pdf).

## Clima

A l'Atlas Climàtic Digital de Catalunya (2009) hi ha dues estacions meteorològiques dins l'àrea d'estudi amb un registre de dades acceptable. La primera es troba a prop de l'extrem septentrional del territori, a la presa de Sau, a una altitud de 425 metres. La segona es troba a la part més meridional, a Tortadès, a una altitud 825 metres. A més a més, molt pròxima a l'àrea d'estudi trobem l'estació meteorològica de Vic (Rivas-Martínez & Rivas-Sáenz 2009), que disposa d'un registre de dades considerable (Fig. 3). Així doncs, tant per l'interval d'altituds com per la situació, aquestes tres estacions resumeixen força bé les condicions climàtiques de tota l'àrea estudiada. Pel que fa a les precipitacions els mesos més plujosos són maig i octubre, a Tortadès i al pantà de Sau, o maig i setembre, a Vic. En les tres estacions el mes més sec és el de juliol. Malgrat que les precipitacions cauen bruscament a l'estiu encara són prou altes com per a que no es manifesti el típic eixut estival dels climes mediterranis. Les precipitacions anuals oscil·len entre 950 mm (estació de Tortadès), 830 mm (estació del pantà de Sau) i 728 mm (estació de Vic). Pel que fa a les temperatures, a totes les estacions el mes més fred és el gener i el més càlid és el juliol (pantà de Sau i Vic) o l'agost (Tortadès). Les temperatures anuals mitjanes varien entre els 11,5 °C (Tortadès), 12,3° (Vic) i 13 °C (pantà de Sau) . Per tant, en conjunt al territori estudiat trobem tres situacions climàtiques un xic diferents. Les parts més altes, especialment aquelles situades a les Guilleries granítiques, són les més fredes i humides. La plana de Vilanova de Sau és la part més càlida i més seca a l'estiu, mentre que les planes de Folgueroles i Sant Julià de Vilatorrada ocupen una posició intermitja. Destaca el fet que aquests darrers indrets són força més secs que la resta a finals de tardor i a l'hivern.



**Figura 3.** Climogrames de dues estacions meteorològiques dins l'àrea d'estudi i una de propera (Vic). Per cada estació s'indica l'altitud, la precipitació anual i entre claudàtors els anys de registre de temperatures i precipitació respectivament.

## Vegetació actual

El paisatge vegetal de l'àrea estudiada és força variat, lligat sobretot a la diversitat de substrats i a particularitats microclimàtiques associades al relleu. En general es tracta d'un territori forestal, on els espais oberts són rars i van associats als terrenys planers i fèrtils de les valls o d'alguns plans elevats, i que actualment estan ocupats per conreus, o més rarament, per matollars i pastures. La homogeneïtat forestal també es veu trencada allà on afloren determinats

substrats, que depenen del tipus, formen cingleres o codines, com als entorns de Vilanova de Sau o al solell de Tavertet, o més rarament, terrers margosos com els de banda vigatana.

Com que és una àrea de trànsit entre els paisatges mediterranis i els euro-siberians, tenim una bona representació de formacions corresponents a una o altra regió. Així, als indrets baixos i als solells de les muntanyes, de vegades també en exposicions intermèdies, els alzinars ocupen grans superfícies. En general es tracta de formacions de caràcter muntanyenc, on les plantes de caire termòfil són més aviat escasses, si bé als vessants més baixos i calents de l'extrem oriental del territori poden tenir encara cert pes. Les rouredes submediterrànies (de *Quercus humilis* principalment), típiques de la franja entre els alzinars i els boscos caducifolis de caràcter humit, al territori es troben dislocades a obagues i fondalades del pla de Vilanova o del sector vigatà, en general gràcies a fenòmens d'inversió tèrmica. Ambdós tipus de boscos poden ser de tipus acidòfil o calcícola en funció dels substrats que ocupen, i presentar una composició florística prou diferent.

En indrets particularment favorables, més frescos i amb més humitat, generalment lligats a obagues de la zona alta del territori (Guilleries), o a fons de vall, canals ombrívols o baixos vessants obacs a la resta, els boscos caducifolis de caràcter plenament centreeuropeu prenen importància. Les fagedes prosperen a les parts culminals orientals, i estan representades per formes acidòfiles, en general força pobres. Arran dels cursos d'aigua hi dominen les vernedes, i als terrenys adjacents no permanentment xops, s'hi arranquen diverses menes de boscos caducifolis mixtos i avellanoses, que a diferència de les fagedes, presenten una diversitat florística força notable.

Donada la important intervenció humana en tots els boscos del territori, hem de destacar que part d'ells han estat transformats en comunitats forestals secundàries. El cas més notable és el de les castanyedes o el de les pinedes de pi roig, que ocupen una superfície força important a les Guilleries o al sector de Savassona respectivament. Ambdós casos substitueixen boscos caducifolis o alzinars frescals. Localment, però amb cert pes al paisatge i especialment al sector granític (Guilleries), les plantacions de coníferes exòtiques (sobretot *Pseudotsuga menziesii*) són relativament importants, encastades preferentment dins del domini dels boscos caducifolis.

Les comunitats arbustives provinents de la degradació de les diverses menes de boscos apareixen aquí i allà. Mai ocupen superfícies gaire extenses i poden ser força diferents en funció del substrat. Sobre sòls pobres en carbonats hi trobem diverses menes de bruguerars i landes, entre les que destaquen les dominades per bruguerola (*Calluna vulgaris*), pels brucs (*Erica scoparia*, *Erica arborea*) o per la gódua (*Sarothamnus scoparius*). Els falgars i les bardisses també hi sovintegen. Sobre sòls calcaris, en canvi, prosperen les boixedes i màquies de l'alzinar, i més rarament les brolles calcícoles.

Pel que fa a la vegetació no forestal cal remarcar els prats i les pastures, que si bé recobreixen una porció petita de l'àrea estudiada, acullen moltes espècies que en són exclusives, contribuint de forma molt significativa a la biodiversitat vegetal del territori. Hi trobem des de formacions perennes de caràcter mesòfil o mesoxeròfil, molt sovint lligades a l'abandonament

de cultius o a la destrucció dels boscos, a d'altres on les espècies anuals prenen molta més importància, pròpies dels sòls prims i rocosos o dels indrets on la pastura és encara present. En funció dels substrats, aquestes comunitats queden ben segregades ecològicament i territorialment en l'espai estudiat.

Altres elements del paisatge no forestal amb certa representació al territori són els ambients rupestres, encapçalats per les imponents cingleres de Vilanova i de Tavertet, que tenen un paper rellevant en el paisatge de l'àrea estudiada i concentren un bon grapat d'espècies, algunes d'elles de notable interès. Altres ambients rocosos com les codines, els esqueis i els terrers, també mereixen ser mencionats malgrat el seu baix pes paisatgístic, perquè presenten una flora singular.

Finalment hem d'esmentar també la presència d'ambients oberts no forestals però de baixa naturalitat com són les àrees agrícoles (camps de cereals, pastures intensives), poc importants al territori i cenyides a les àrees planes de l'entorn de Vilanova i del sector de Savassona.

## METODOLOGIA

L'estudi de la flora del l'Espai Natural es va portar a terme en dues fases diferenciades, una inicial, de prospecció bibliogràfica, i la principal, de prospecció de camp.

### **Treballs previs**

La primera tasca va consistir en un buidat bibliogràfic dels treballs previs realitzats per botànics en aquesta àrea. Vam constatar l'escassetat de treballs publicats que cobrissin l'àrea d'estudi i encara, el poc volum de dades existents, havia quedat, en bona part, antiquat i difícilment georeferenciable amb precisió. A més a més, la major part de la informació disponible al Banc de Dades de Biodiversitat de Catalunya (Font *et al.*, 2013), que recull també citacions més modernes, tampoc es servida amb el detall necessari com per ser inclosa en el catàleg florístic. Per tant, aquest catàleg és bàsicament el resultat de les nostres quatre aportacions anteriors (Pérez-Haase *et al.* 2010, 2011, 2012; Batriu *et al.*, 2013), més les dades obtingudes arran d'una nova prospecció florística, realitzada en una àrea relativament modesta pertanyent als municipis de Folgueroles, Sant Julià de Vilatorrada i Tavèrnoles (l'única porció de l'Espai Natural no estudiada en les aportacions anteriors). Tanmateix, la d'informació pre-existent ens han servit d'orientació a l'hora d'organitzar les campanyes de mostreig sobre el terreny.

### **Treball de camp, conservació i determinació del material**

El treball de camp, realitzat al llarg de l'any 2013 ha estat el que ha permès dreçar definitivament el present catàleg florístic. Els procediments que hem dut a terme en la prospecció florística del territori han estat els següents:

- Identificació en la cartografia existent topogràfica i geològica (ICC, 2006; ICC, 2008) i en el mapa d'hàbitats (Departament de Medi Ambient i Habitatge, 2009) d'indrets amb especial interès botànic.
- Visita d'aquests i d'altres indrets.
- Llistat de totes les espècies identificables *de visu* per algun de nosaltres (normalment es tractava de plantes comunes i ben distribuïdes pel territori).
- Recollida de mostres d'aquells tàxons rars, conflictius o bé, simplement, poc coneguts per nosaltres.
- Premsat de les mostres vegetals, especialment d'aquelles que no poden ser determinades ràpidament al laboratori (tàxons conflictius).
- Informatització de les dades de camp amb el mòdul Fagus del programari Vegana (<http://biodiver.bio.ub.es/vegana/catala/index.html>) per construir el banc de dades florístiques.

- Determinació de les mostres al laboratori del Centre de Documentació de Biodiversitat Vegetal (CeDocBiV) i realització d'esmenes al nostre banc de dades florístiques.

Per la determinació del material hem emprat les flores generals més habituals, la Flora manual dels Països Catalans (Bolòs *et al.*, 2005), la Flora dels Països Catalans (Bolòs & Vigo, 1984-2001) i la Flora iberica (Castroviejo *et al.*, 1986-2010). No obstant, en alguns casos hem hagut de menester treballs específics com Verloove & Sánchez Gullón (2008), Kerguélen & Plonka (1989), Canne-Hilliker (2006), Sáez (1997), etc.

Pel que fa als criteris taxonòmics, en tant que les principals obres de consulta sovint discrepen, hem optat per seguir un criteri propi sempre basat en les obres de referència acabades d'enunciar.

## RESULTATS I DISCUSSIÓ

### Flora

En el present catàleg florístic es presenta informació sobre la distribució de 1.179 espècies de plantes vasculares. Si considerem les diferents subespècies i varietats trobades en el territori estudiat, el total ascendeix a 1.226 tàxons, que comprenen tant tàxons espontanis i naturalitzats (1.131) com adventicis i subespontanis (95). La diferència respecte als catàlegs parcials és important (Pérez-Haase *et al.*, 2010: 730; Pérez-Haase *et al.*, 2011: 702; Pérez-Haase *et al.*, 2012: 925; Batriu *et al.*, 2013: 571); aquest fet ens indica que les particularitats dels sectors estudiats anteriorment aporten un caràcter distintiu al conjunt l'Espai Natural.

Aquests tàxons pertanyen a 111 famílies (Fig. 4), que representen un increment del 11 % sobre el nombre de famílies trobades fins ara en l'Espai Natural (fins a 100 se n'havien trobat a Pérez-Haase *et al.*, 2012), i que són aproximadament un 72 % de les famílies de plantes vasculares presents als Països Catalans (Bolòs *et al.* 2005). Les famílies amb una representació més nombrosa són les mateixes que en informes previs, famílies majoritàries en les regions temperades europees: les *Asteraceae* (Compostes), les *Poaceae* (Gramínies) i les *Fabaceae* (Lleguminoses), que reuneixen un 32,1 % dels tàxons trobats. Les següents famílies més diverses són les *Caryophyllaceae* (clavells i afins) i les *Lamiaceae* (Labiades), elements més distintius de la regió mediterrània i que reuneixen un 8,1 % dels tàxons.

Aquestes cinc famílies reuneixen més diversitat que les 92 famílies (83 %) representades amb menys d'un u per cent sobre el total de tàxons (12 o menys tàxons), que només sumen un 27,6 % de la diversitat de plantes vasculares de l'Espai Natural.

Entre les famílies poc representades cal destacar les *Orchidaceae* (orquídies), que en el conjunt de l'Espai Natural hem detectat la presència d'un total de 30 espècies, i representen una proporció de la flora total semblant a la dels catàlegs parcials precedents. Aquestes espècies es distribueixen de manera irregular i desigual per l'espai. No obstant això, i a excepció del sector guillerienc, que és més pobre en espècies d'orquídies, les diferents àrees prospectades s'apropen a altres espais naturals catalans especialment rics en orquídies, com el delta del Llobregat amb 21 espècies catalogades (González *et al.*, 1997-98; González & del Hoyo, 2001; González & del Hoyo, 2006), i en el conjunt de l'Espai Natural el superen.

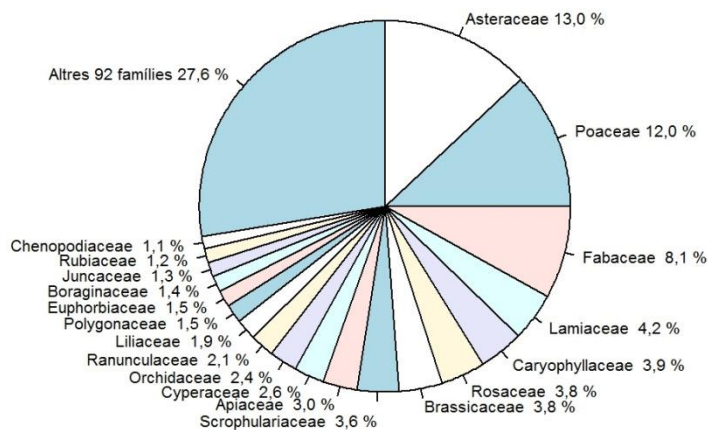


Figura 4. Espectre taxonòmic de la flora del territori estudiat.

Pel que fa als grups corològics, basats en Bolòs *et al.* (2005), la flora del territori pertany majoritàriament als elements euro-siberià i mediterrani (Fig. 5). L'element fitogeogràfic euro-siberià en sentit ample (tàxons bé estrictament euro-siberians, bé que tenen l'òptim a l'Europa Central però tenen una distribució més àmplia – lateuro-siberians) constitueix un 38,1 % del catàleg.

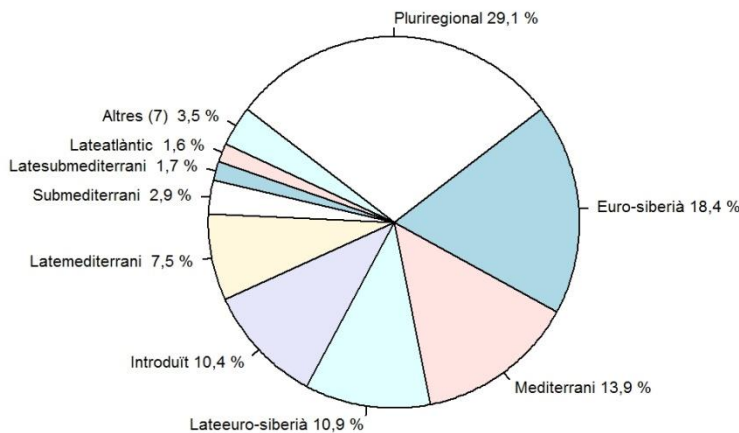


Figura 5. Espectre corològic de la flora del territori estudiat.

Les plantes mediterrànies en sentit ampli comprenen un 29 % dels tàxons, tot i que aquests tàxons es distribueixen de manera irregular en els diferents sectors de l'Espai Natural. Les Guilleries granítics, més altes en conjunt, més forestals i més humides, són la part menys mediterrània, tant en la seva flora (només un 14 %) com en el seu paisatge. A més, l'element mediterrani no solament és important numèricament, sinó paisatgísticament, especialment a la part occidental del territori, on apareixen codines, brolles i pradells, menys esteses al sector de les Guilleries granítics.



Pel que fa a les plantes introduïdes representen una fracció no gens menyspreable de la flora (10,4 %). Aquest percentatge, sense que hagi de ser especialment preocupant, és força més alt que el percentatge global d'espècies introduïdes a la flora dels Països Catalans (aproximadament un 6 % - Vigo et al., 2007), i més alt que el que s'havia reportat en anteriors informes. L'increment de la fracció de plantes introduïdes en la flora de la totalitat de l'Espai Natural obeeix a diverses raons. En l'elaboració d'anteriors catàlegs es disposava de menys informació, i se n'havien exclòs algunes plantes cultivades adventícies. D'altra banda, alguns tàxons d'afinitat euro-siberiana o mediterrània (*Abies alba*, *Nigella damascena*...) que presenten poblacions que, per distribució, difícilment poden ser considerades espontànies havien quedat exclosos del còmput anteriorment. Els principals hàbitats que contribueixen amb espècies introduïdes són els ambients pertorbats (alguns molt extensos, com els embassaments de Sau i de Susqueda), les àrees agrícoles i els nuclis habitats.

### **Espècies d'interès**

Dins del conjunt d'espècies interessants del territori estudiat hem separat diferents grups en funció de quins són els seus valors principals. A l'annex 1 es llisten els tàxons d'interès que a continuació s'exposen.

Un primer conjunt (**grup 1**) el conformen aquells tàxons amb interès corològic o biogeogràfic. Dins d'aquest grup destaquen sobretot espècies muntanyenques que a Catalunya apareixen sobretot als Pirineus i en algunes muntanyes del nord-est del país, atenyent sovint com a límit meridional el conjunt Montseny-Guilleries. En són bons exemples *Alyssum montanum* subsp. *montanum*, *Anemone ranunculoides*, *Carex flava* subsp. *demissa*, *Carex flava* subsp. *viridula*, *Epilobium collinum*, *Epilobium roseum*, *Euphorbia dulcis* subsp. *dulcis*, *Lamium galeobdolon*, *Lathyrus cirrhosus*, *Lotus pedunculatus*, *Melica nutans*, *Milium effusum*, *Phelipanche purpurea*, *Potentilla rupestris*, *Prenanthes purpurea*, *Ranunculus auricomus* subsp. *carlittensis*, *Sedum brevifolium*, *Senecio adonidifolius*, *Stachys alpina* o *Trifolium aureum*. Dins d'aquest grup també hi trobem tàxons que, a l'inrevés dels precedents, tenen el seu òptim a comarques interiors o meridionals, i que s'enrarenen molt vers nord-est. En són exemples *Asphodelus cerasiferus*, *Lomelosia stellata*, *Seseli tortuosum*, *Serratula nudicaulis* i *Viola willkommii*.

El **grup 2** el conformen espècies considerades endèmiques, és a dir, de distribució restringida a una àrea geogràfica concreta. Malgrat que no hi ha espècies exclusives de l'àrea estudiada, sí que hem trobat endemismes d'àrea força reduïda, com *Saxifraga vayredana*, endèmica del Montseny i de les Guilleries; *Cardamine amara* subsp. *olotensis*, endemisme del nord-est de Catalunya; *Allium pyrenaicum*, subendemisme nord-est de Catalunya. Finalment, com a endemismes més àmpliament distribuïts destaquem *Ramonda myconi*, l'orella d'ós, dels

Pirineus i de les muntanyes catalanídiques, o *Myosotis hervei* i *Dianthus seguieri* subsp. *requienii*, propis dels Pirineus orientals i del nord-est de Catalunya.

El **grup 3** inclou aquelles espècies considerades molt rares per la Flora manual dels Països Catalans (Bolòs *et al.*, 2005) i que no pertanyen a cap dels grups precedents. Es tracta d'espècies amb poques poblacions catalanes, o més àmpliament distribuïdes però que solen constituir poblacions molt reduïdes. Dins d'aquesta categoria hem inclòs *Carex depauperata*, *Carex praecox*, *Corynephorus canescens*, *Dictamnus albus*, *Digitaria ischaemum*, *Festuca ochroleuca* subsp. *heteroidea*, *Juncus tenageia* subsp. *tenageia*, *Lathraea squamaria*, *Leersia oryzoides*, *Potentilla recta*, *Ornithogalum pyrenaicum*, *Ornithopus perpusillus*, *Ranunculus sceleratus*, *Stipa capillata*, *Trifolium diffusum*, etc.

Finalment, hi ha un conjunt d'espècies (**grup 4**) que les podem considerar d'interès local. La majoria d'aquestes són molt rares al territori estudiat i els seus voltants, encara que a escala més àmplia no ho siguin pas. Sovint són plantes associades a ambients molt rars o en clara regressió, com són en el nostre cas els prats, les pastures i els camps. També hi trobem plantes d'hàbitats minoritaris com els que van associats als ambients humits, les roques, etc. Entre elles destaquem *Andropogon distachyos*, *Arctostaphylos uva-ursi*, *Aristolochia longa*, *Asplenium petrarchae*, *Chenopodium glaucum*, *Carex liparocarpos*, *Hypericum hirsutum*, *Iris pseudacorus*, *Lathyrus hirsutus*, *Lepidium ruderale*, *Linaria pelisseriana*, *Lysimachia vulgaris*, *Notholaena marantae* subsp. *marantae*, *Ophioglossum vulgatum*, *Orchis laxiflora* subsp. *laxiflora*, *Peucedanum officinale*, *Primula acaulis*, *Quercus robur*, *Ranunculus paludosus*, *Teesdalia nudicaulis*, *Trifolium sylvaticum*, *Trifolium bocconeii* o *Viola canina* subsp. *canina*.

### Espècies introduïdes

Les plantes introduïdes, també anomenades exòtiques o al·lòctones, són aquelles espècies vegetals que són presents en una determinada zona gràcies a la intervenció voluntària o involuntària de l'home (Campos & Herrera, 2009; Richardson *et al.*, 2000). Així, aquestes espècies han superat gràcies a l'home barreres geogràfiques que molt difícilment haguessin pogut superar.

Les espècies introduïdes es poden classificar en espècies subespontànies o naturalitzades. Les espècies subespontànies són aquelles que tot i ser capaces de florir i reproduir-se, formen poblacions incapaces de persistir al llarg del temps sense l'ajuda de l'home i que, per tant, no representen cap amenaça. En canvi, les espècies naturalitzades són aquelles que es reproduïxen de forma regular i originen nous individus (de vegades prou allunyats dels individus parentals per formar noves poblacions) i per tant persisteixen al llarg del temps sense l'ajuda humana. Tot i que les plantes naturalitzades formen poblacions persistents, només aquelles considerades espècies transformadores poden suposar un problema per a la conservació dels hàbitats i la seva

biodiversitat. Les espècies transformadores són aquelles espècies introduïdes i naturalitzades capaces de produir descendència allunyada dels individus parentals i causar canvis importants en una àrea significativa d'un ecosistema en relació amb el territori total ocupat per aquest ecosistema (Richardson *et al.*, 2000). Així doncs, la consideració d'espècie transformadora, sempre estarà relacionada amb un territori i un ecosistema concret.

A l'àrea d'estudi hem trobat un total de 127 espècies introduïdes (Taula 1). D'aquestes 62 són subespontànies, i 65 són naturalitzades. De les naturalitzades, 18 les considerem transformadores. La majoria d'aquestes espècies s'han trobat en ambients que periòdicament estan sotmesos de forma natural o artificial a algun tipus de pertorbació, com ara els canvis de nivell dels embassaments o l'obertura d'una pista. Aquestes pertorbacions deixen espais buits que fàcilment poden ser colonitzats per tot tipus de plantes, entre elles les al·lòctones. En altres casos (especialment per espècies subespontànies) les podem trobar al voltant d'indrets on les al·lòctones han estat plantades voluntàriament, com per exemple antics camps de fruiters, plantacions forestals, jardins, etc. En aquest sentit, al territori estudiat, la presència d'espècies introduïdes es concentra prop de les habitacions humanes, als camps de conreu, al marge de les pistes forestals, al voltant de les plantacions forestals i als marges als herbassars higronitròfils pròxims a les comportes de la presa de Sau i a la cua del embassament de Susqueda. Cal destacar que justament en aquest últim ambient és on es concentra una gran diversitat d'espècies introduïdes i on moltes d'elles manifesten caràcter transformador.

Entre les introduïdes destaquem *Sporobolus vaginiflorus* i *Oxalis dillenii* que es registren per primera vegada a la península (cf. Sánchez Pedraja, 2011). A continuació presentem una llista amb totes les espècies introduïdes trobades a l'àrea d'estudi.

**Taula 1.** Llista de totes les espècies introduïdes trobades a l'àrea d'estudi. Per cada una d'elles detallem si es tracta d'una espècie subespontània (S), naturalitzada (N) o transformadora (T). En aquest darrer cas, també detallem l'hàbitat sobre el que l'espècie té un efecte transformador.

<b>Espècie</b>	<b>Categoria</b>	<b>Hàbitat</b>
<i>Abies alba</i>	S	
<i>Abutilon theophrasti</i>	S	
<i>Acer platanoides</i> subsp. <i>platanoides</i>	S	
<i>Acer pseudoplatanus</i>	S	
<i>Aesculus hippocastanum</i>	S	
<i>Ailanthus altissima</i>	S	
<i>Amaranthus albus</i>	N	
<i>Amaranthus blitoides</i>	N	
<i>Amaranthus blitum</i> subsp. <i>emarginatus</i>	N	
<i>Amaranthus deflexus</i>	N	
<i>Amaranthus hybridus</i> subsp. <i>hybridus</i>	N	
<i>Amaranthus powellii</i>	T	Vegetació ruderal, camps i horts
<i>Amaranthus retroflexus</i> subsp. <i>retroflexus</i>	T	Vegetació ruderal, camps i horts
<i>Artemisia verlotiorum</i>	T	Vegetació ruderal, vorades i clarianes forestals, jonqueres i altres prats humits
<i>Arundo donax</i>	N	
<i>Asparagus officinalis</i>	S	
<i>Aster pilosus</i>	T	Vorades i clarianes forestals
<i>Aster squamatus</i>	N	
<i>Avena sativa</i>	S	
<i>Bidens frondosa</i>	T	Herbassars higronitròfils
<i>Bidens subalternans</i>	S	
<i>Brassica oleracea</i> subsp. <i>oleracea</i>	S	
<i>Brassica rapa</i>	S	
<i>Bromus catharticus</i>	N	
<i>Bromus inermis</i>	S	
<i>Buddleja davidii</i>	T	Bardisses
<i>Cannabis sativa</i>	S	
<i>Castanea sativa</i>	N	
<i>Celtis australis</i>	S	
<i>Cerastium tomentosum</i>	S	
<i>Chenopodium ambrosioides</i>	N	
<i>Chenopodium pumilio</i>	N	
<i>Conyza bonariensis</i>	N	
<i>Conyza canadensis</i>	T	Vegetació ruderal, camps i horts
<i>Conyza sumatrensis</i>	T	Vegetació ruderal, camps i horts
<i>Coreopsis cf. lanceolata</i>	S	
<i>Coriandrum sativum</i>	S	
<i>Coronopus didymus</i>	S	
<i>Cortaderia selloana</i>	S	
<i>Cosmos bipinnatus</i>	S	
<i>Cotoneaster cf. franchetii</i>	S	
<i>Cotoneaster horizontalis</i>	S	
<i>Crepis bursifolia</i>	N	

<i>Crepis sancta</i> subsp. <i>sancta</i>	T	Pradells d'annuals silicícòles, codines
<i>Cucurbita pepo</i>	S	
<i>Cuscuta campestris</i>	T	Herbassars higronitròfils
<i>Cyperus eragrostis</i>	N	
<i>Datura stramonium</i>	N	
<i>Delphinium ajacis</i>	S	
<i>Echinochloa frumentacea</i>	S	
<i>Eclipta prostrata</i>	S	
<i>Eleusine tristachya</i> subsp. <i>barcinonensis</i>	T	Camps i horts, vegetació ruderal
<i>Eragrostis curvula</i>	N	
<i>Eragrostis mexicana</i> subsp. <i>virescens</i>	N	
<i>Erigeron annuus</i>	T	Vorades i clarianes forestals
<i>Eucalyptus globulus</i>	S	
<i>Euphorbia maculata</i>	S	
<i>Euphorbia nutans</i>	N	
<i>Euphorbia prostrata</i>	N	
<i>Euphorbia serpens</i>	S	
<i>Fallopia baldschuanica</i>	S	
<i>Festuca pratensis</i>	S	
<i>Galinsoga parviflora</i>	N	
<i>Galinsoga quadriradiata</i>	N	
<i>Gamochoeta subfalcata</i>	S	
<i>Glycine max</i>	S	
<i>Helianthus tuberosus</i>	N	
<i>Hemerocallis fulva</i>	S	
<i>Hibiscus trionum</i>	S	
<i>Iris germanica</i>	N	
<i>Juglans regia</i>	S	
<i>Juncus tenuis</i>	T	Vorades i clarianes forestals
<i>Lolium multiflorum</i>	N	
<i>Lunaria annua</i> subsp. <i>annua</i>	N	
<i>Lychnis coronaria</i>	S	
<i>Malus domestica</i>	S	
<i>Medicago sativa</i> subsp. <i>sativa</i>	N	
<i>Melissa officinalis</i> subsp. <i>officinalis</i>	N	
<i>Mentha × piperita</i>	S	
<i>Mirabilis jalapa</i>	S	
<i>Nassella neesiana</i>	N	
<i>Nigella damascena</i>	S	
<i>Oenothera glazioviana</i>	N	
<i>Oenothera rosea</i>	N	
<i>Opuntia humifusa</i>	T	Codines
<i>Oxalis debilis</i> subsp. <i>corymbosa</i>	N	
<i>Oxalis corniculata</i>	N	
<i>Oxalis dillenii</i>	S	
<i>Oxalis latifolia</i>	N	
<i>Panicum capillare</i>	T	Herbassars higronitròfils
<i>Panicum dichotomiflorum</i>	N	
<i>Parthenocissus quinquefolia</i>	S	

<i>Paspalum dilatatum</i>	N	
<i>Paspalum distichum</i>	N	
<i>Petroselinum crispum</i>	S	
<i>Phyllostachys aurea</i>	S	
<i>Picea abies</i>	S	
<i>Pinus radiata</i>	S	
<i>Platanus orientalis</i> var. <i>acerifolia</i>	S	
<i>Polygonum orientale</i>	S	
<i>Populus balsamifera</i>	S	
<i>Populus deltoides</i>	S	
<i>Prunus armeniaca</i>	S	
<i>Prunus domestica</i>	N	
<i>Prunus laurocerasus</i>	S	
<i>Prunus persica</i>	S	
<i>Pseudotsuga menziesii</i>	S	
<i>Pyracantha angustifolia</i>	T	Bardisses, vorades i clarianes forestals
<i>Quercus rubra</i>	S	
<i>Ribes rubrum</i>	S	
<i>Robinia pseudoacacia</i>	T	Vernedes i altres boscos de ribera, avellanoses i boscos caducifolis mixtos humits
<i>Rumex palustris</i>	N	
<i>Senecio inaequidens</i>	N	
<i>Senecio pterophorus</i>	S	
<i>Setaria italica</i>	N	
<i>Solanum lycopersicum</i>	S	
<i>Solanum tuberosum</i>	S	
<i>Spartium junceum</i>	N	
<i>Sporobolus indicus</i>	N	
<i>Sporobolus vaginiflorus</i>	S	
<i>Syringa vulgaris</i>	S	
<i>Trifolium incarnatum</i> subsp. <i>incarnatum</i>	N	
<i>Veronica peregrina</i>	N	
<i>Vitis vinifera</i>	N	
<i>Xanthium echinatum</i> subsp. <i>italicum</i>	T	Herbassars higronitròfils
<i>Xanthium orientale</i>	N	
<i>Xanthium spinosum</i>	N	

## El catàleg florístic

En el catàleg florístic que presentem hem inclòs tots els tàxons d'espècies vegetals que hem pogut determinar amb certesa. Quan hem dubtat en l'atribució exacta d'un espècimen a un tàxon l'hem mantingut amb un *confer* (cf.). Els presentem ordenats per ordre alfabètic del gènere i, dins cada gènere, per l'epítet específic. Cada tàxon té una fitxa (on s'exposa la informació disponible sobre taxonomia, corologia, l'interès dins l'Espai Natural, etc.) estructurada en diferents camps, que s'expliquen a continuació:

- **Tàxon:** la primera línia enuncia el tàxon a nivell específic o subespecífic. El criteri taxonòmic seguit és principalment el proposat a la Flora manual dels Països Catalans (Bolòs *et al.*, 2005), però tenint en compte, en nombrosos casos, el criteri recollit als volums de Flora iberica (Castroviejo *et al.*, 1986-2010). En alguns casos hem consultat obres més específiques per aclarir tàxons amb problemes nomenclaturals (Verloove & Sánchez Gullón, 2008; Kerguelen & Plonka, 1989; Canne-Hilliker, 2006; Sáez, 1997; etc.). D'altra banda, les espècies que vénen precedides amb un asterisc (\*) són introduïdes al territori estudiat. En gris indiquem: 1) aquelles espècies introduïdes que no les considerem encara naturalitzades al territori; 2) aquelles espècies que, tot i autòctones, a Catalunya no les considerem naturalitzades al territori; 3) aquelles espècies que es fan molt a prop dels límits de l'Espai Natural, de tal manera que és altament probable que creixin també dintre els límits d'aquest.
- **Família:** la segona línia conté la família a la que atribuïm cada tàxon. El criteri seguit és el proposat a Flora iberica (Castroviejo *et al.*, 1986-2010), excepte en els casos de les famílies *Compositae*, *Cruciferae*, *Hypericaceae*, *Leguminosae* i *Umbelliferae* on hem preferit utilitzar el criteri proposat per McNeill *et al.* (2006).
- **Nom comú:** seguidament a la família indiquem el nom comú del tàxon, cas que en tingui. Ens basem en la Flora manual dels Països Catalans (Bolòs *et al.*, 2005) i en la proposta recollida a Termcat (Noms de plantes, 2009). No considerem la majoria de noms llatins catalanitzats ni aquells que poden resultar confusos.
- **Hàbitat:** en aquest apartat exposem l'ecologia principal –els hàbitats principals– del tàxon a l'Espai Natural. L'annex 2 inclou una descripció detallada de tots els hàbitats inclosos al catàleg florístic, a excepció de 1) boscos (que reuneix tots o bona part de les formacions forestals incloses a l'annex 2) i 2) pradells d'annuals i brolles (que inclouen indistintament les formes calcícoles i les silicícoles).
- **Freqüència:** en aquest apartat fem una proposta de la freqüència amb la que es presenta cada tàxon al territori estudiat. Proponem la seva inclusió a una de les tres categories següents: **R**, planta rara; **F**, planta freqüent, i **C**, planta comú. Aquesta pretén tan sols ser una aproximació i cal tenir en compte que es basa

d'una banda en les dades recollides en el catàleg i de l'altra, en el coneixement del territori per part dels autors.

- **Localitats:** llistem totes les localitats on s'ha trobat un tàxon de forma ordenada segons el municipi i la quadrícula UTM de 1 km de costat corresponent.
- **Altitud:** recollim l'alçada mínima i la màxima s.n.m. (sobre el nivell del mar) on hem trobat cada tàxon.
- **Comentaris:** s'exposen les particularitats taxonòmiques o de l'interès del tàxon.



**\*Abies alba** Mill.

Pinaceae. Avet.

*Hàbitat:* Avellanoses i boscos caducifolis mixtos humits. *Freqüència:* R.

*Localitats:* **Sant Julià de Vilatorça: DG4440:** Cànoves.

*Altitud:* 625 m.

*Comentaris:* els arbres trobats són adventicis, establerts de llavors a partir d'individus plantats en les rodalies; podrien correspondre a l'híbrid de cultiu *Abies x masjoannis* Masf.

**\*Abutilon teophrasti** Medik.

Malvaceae.

*Hàbitat:* Vegetació ruderal. *Freqüència:* R.

*Localitats:* **Folgueroles: DG4343:** cap al pla de les Cabres. **Vilanova de Sau: DG5140:** camps del Jover.

*Altitud:* 560-600 m.

**Acer campestre** L.

Aceraceae. Auró blanc.

*Hàbitat:* Avellanoses i boscos caducifolis mixtos humits. *Freqüència:* C.

*Localitats:* **Sant Julià de Vilatorça: DG4641:** el sot Fosc. **Sant Sadurní d'Osormort: DG4539:** cap al coll de Romegats. **DG4838:** torrent de la verneda de Sant Ponç. **DG4841:** els Terressos Roigs, entre Bojons i la Verneda de Sant Feliu. **DG5040:** Bojons, pla de la Vinya i camps de Miralpeix; Miralpeix (franja de bosc entre la riera Major i els camps de Miralpeix). **Tavèrnoles: DG4344:** baga de Torrents, c. el Banús; el Banús, baga dels Torrents. **DG4443:** torrent de Tavèrnoles, obaga del Compòsit. **DG4444:** riera de Tavèrnoles, c. Focuers. **DG4644:** c. Masgrau, riera dels Munts. **DG4743:** torrent del Munts, sota dels Munts. **DG4747:** costa del Vilar, les Grioterres. **Vilanova de Sau: DG5142:** Castanyedell, baga del Pont. **DG5148:** camí entre la Riba i Taverter pel coll de Malla. **DG5244:** tram final de la riera Major. **DG5642:** de Vallclara al Castell de Fogueres.

*Altitud:* 375-1.050 m.

**Acer monspessulanum** L.

Aceraceae. Auró negre.

*Hàbitat:* Rouredes de roure martinenc.

*Freqüència:* F.

*Localitats:* **Sant Julià de Vilatorça: DG4641:** c. coll del Portell. **Sant Sadurní d'Osormort: DG4741:** Sant Llorenç del Munt. **DG5038:** riera d'Espinelves. **Tavèrnoles: DG4545:** sota Sant Feliuet. **DG4546:** puig de Ter; sota la urbanització de Fucimanya, al GR. **DG4646:** torrent de l'Infern, c. Coromines. **Vilanova de Sau: DG5642:** de Vallclara al Castell de Fogueres.

*Altitud:* 520-1.050 m.

**Acer opalus** Mill. subsp. *opalus*

Aceraceae. Blada.

*Hàbitat:* Castanyedes, alzinars. *Freqüència:* F.

*Localitats:* **Tavèrnoles: DG4545:** sota Sant Feliuet. **DG4846:** c. de la font de Santa Margarida. **Vilanova de Sau: DG5339:** Tortadès. **DG5542:** Can Malagarsa. **DG5642:** de Vallclara al Castell de Fogueres.

*Altitud:* 565-1.050 m.

**\*Acer platanoides** L. subsp. *platanoides*

Aceraceae. Erable.

*Hàbitat:* Vernedes i altres boscos de ribera, vorades i clarianes forestals. *Freqüència:* R.

*Localitats:* **Folgueroles: DG4343:** horts de Folgueroles. **Sant Sadurní d'Osormort: DG4538:** c. de Romegats. **Tavèrnoles: DG4443:** torrent de Tavèrnoles, obaga del Compòsit. **Vilanova de Sau: DG5245:** riera Major.

*Altitud:* 350-700 m.

**\*Acer pseudoplatanus** L.

Aceraceae. Fals plàtan.

*Hàbitat:* Vernedes i altres boscos de ribera, vorades i clarianes forestals. *Freqüència:* R.

*Localitats:* **Vilanova de Sau: DG5642:** de Vallclara al Castell de Fogueres.

*Altitud:* 950-1.050 m.

**Acer monspessulanum** L. × **Acer campestre** L.

Aceraceae.

*Hàbitat:* Rouredes de roure martinenc.

*Freqüència:* R.

*Localitats:* **Tavèrnoles: DG4546:** puig de Ter.

*Altitud:* 540 m.

***Acer opalus* Mill. × *Acer monspessulanum* L.**

*Aceraceae.*

*Hàbitat:* Rouedes de roure martinenc.

*Freqüència:* R.

*Localitats:* **Tavèrnoles: DG4546:** sota la urbanització de Fucimanya, al GR.

*Altitud:* 520 m.

***Aceras anthropophorum* (L.) Ait. f.**

*Orchidaceae.* Flor de l'home penjat.

*Hàbitat:* Pradells d'annuals silícicoles, brolles silícicoles. *Freqüència:* R.

*Localitats:* **Folgueroles: DG4442:** pla de les Cabres. **Tavèrnoles: DG4444:** damunt el poble, bosc de Savassona.

*Altitud:* 600-620 m.

***Achillea millefolium* L.**

*Asteraceae.* Milfulles.

*Hàbitat:* Prats mesoxeròfils, jonqueres i altres prats humits, pastures mesòfiles calcícoles.

*Freqüència:* C.

*Localitats:* **Folgueroles: DG4342:** pla de les Cabres. **DG4443:** Masdencoll. **DG4542:** Masdencoll. **Sant Sadurní d'Osormort: DG4741:** c. Sant Feliu de Planeses. **DG4837:** Montalt. **DG5040:** Bojons, pla de la Vinya i camps de Miralpeix. **DG5041:** Crivillers. **Tavèrnoles: DG4545:** carretera de Sant Pere de Casserres, al peu de Sant Feliu; serra del castell de Savassona. **DG4644:** c. Masgrau. **DG4742:** els Munts. **DG4745:** torrent dels Munts, torrent de Casadevall, sota Coromines. **DG4846:** c. el Raurell, entre Casanova del Raurell i turó de Casanova. **Vilanova de Sau: DG4843:** carretera de Vilanova a Folgueroles, pr. km. 14. **DG4844:** sota la Font. **DG4943:** Can Valentí; les Fagedes. **DG4944:** camps c. del torrent de la Polleda. **DG5043:** Can Burjada; la Pujada. **DG5045:** Sant Romà de Sau, pont de les Fontiques. **DG5144:** c. de la Bòfia; riera Major, sota el Crous. **DG5145:** pla del Carbasser, c. de l'Arboç Xic. **DG5642:** de Vallclara al Castell de Fogueres.

*Altitud:* 410-1.050 m.

***Adiantum capillus-veneris* L.**

*Adiantaceae.* Falzia.

*Hàbitat:* Vegetació de fonts, rierols i degotalls, roques i talussos ombrívols. *Freqüència:* R.

*Localitats:* **Tavèrnoles: DG4747:** coll de Terrades; costa del Vilar, les Grioterres. **DG4846:** costa de la Rovira (prop dels cingles). **Vilanova de Sau: DG4848:** cingle de Santa Cília. **DG4944:** c. la Pendissa. **DG5148:** camí entre la Riba i Tavertet pel coll de Malla; canal del Castell, al cingle.

*Altitud:* 440-825 m.

***Aegilops geniculata* Roth**

*Poaceae.* Traiguera.

*Hàbitat:* Vegetació ruderal. *Freqüència:* R.

*Localitats:* **Tavèrnoles: DG4846:** c. el Raurell, entre Casanova del Raurell i turó de Casanova. **Vilanova de Sau: DG4942:** c. les Fagedes, els Terressos Roigs.

*Altitud:* 610-650 m.

***Aegilops triuncialis* L.**

*Poaceae.* Blat bord.

*Hàbitat:* Pradells d'annuals calcícoles. *Freqüència:* R.

*Localitats:* **Folgueroles: DG4442:** pla de les Cabres.

*Altitud:* 600 m.

**\**Aesculus hippocastanum* L.**

*Hippocastanaceae.* Castanyer d'Índia.

*Hàbitat:* Avellanoses i boscos caducifolis mixtos humits. *Freqüència:* R.

*Localitats:* **Sant Sadurní d'Osormort: DG5042:** c. del torrent de les Planes.

*Altitud:* 500 m.

***Aegonychon purpurocaeruleum* (L.) J. Holub**

*Boraginaceae.* Mill gruà.

*Hàbitat:* Vorades i clarianes forestals, bardisses, avellanoses i boscos caducifolis mixtos humits, rouedes de roure martinenc, alzinars. *Freqüència:* F.

*Localitats:* **Sant Julià de Vilatorrada: DG4541:** Puigsec, roc Blanc; Puigsec, Roc Blanc. **DG4641:** Mas Puigsec. **Tavèrnoles: DG4443:**

torrent de Tavèrnoles, obaga del Compòsit. **DG4444**: riera de Tavèrnoles, c. Foquers. **DG4544**: c. el Soler. **DG4546**: c. Fucimanya. **DG4644**: c. Masgrau, riera dels Munts. **DG4646**: torrent de l'Infern, c. Coromines. **DG4747**: costa del Vilar, les Grioterres. **Vilanova de Sau**: **DG5148**: camí entre la Riba i Taverter pel coll de Malla. **DG5248**: entre Cal Sastre i Can Roca.

*Altitud*: 430-780 m.

***Agrimonia eupatoria*** L. subsp. *eupatoria*

Rosaceae. Serverola.

*Hàbitat*: Prats mesoxeròfils, rouredes de roure martinenc, jonqueres i altres prats humits.

*Freqüència*: C.

*Localitats*: **Sant Sadurní d'Osormort**: **DG4739**: camps de Can Gall. **Tavèrnoles**: **DG4443**: riera de Tavèrnoles, obaga del compòsit. **DG4644**: c. Masgrau. **DG4742**: els Munts. **DG4846**: c. el Raurell, Casanova del Raurell. **Vilanova de Sau**: **DG4843**: carretera de Vilanova a Folgueroles, pr. km. 14. **DG4844**: c. la Font. **DG5045**: la Coromina, torrent de les Fontiques; Sant Romà de Sau, pont de les Fontiques. **DG5145**: pla del Carbasser, c. de l'Arboç Xic. **DG5148**: camí entre la Riba i Taverter pel coll de Malla. **DG5348**: c. del Mas Novell.

*Altitud*: 400-850 m.

***Agrimonia procera*** Wallr.

Rosaceae.

*Hàbitat*: Prats mesoxeròfils, vorades i clarianes forestals. *Freqüència*: R.

*Localitats*: **Sant Sadurní d'Osormort**: **DG5040**: c. de Miralpeix, al sot de Can Faire. **Vilanova de Sau**: **DG5144**: riera Major, sota el Crous. **DG5244**: tram final de la riera Major.

*Altitud*: 375-525 m.

*Comentaris*: planta bastant rara a Catalunya. A les Guilleries es tracta d'un tàxon interessant per la seva significació biogeogràfica.

***Agrostis capillaris*** L. subsp. *capillaris*

Poaceae.

*Hàbitat*: Pastures mesòfiles calcícoles, brolles silicícoles, jonqueres i altres prats humits.

*Freqüència*: C.

*Localitats*: **Folgueroles**: **DG4442**: pla de les Cabres. **Sant Julià de Vilatorra**: **DG4436**: puig l'Agulla. **DG4641**: c. coll del Portell. **Sant Sadurní d'Osormort**: **DG4638**: entre la Fullaca i la Verneda de Sant Ponç. **DG4640**: cingle de l'Espluga. **DG4739**: camps de Can Gall. **DG4740**: c. Can Gall, pla del Forn. **DG4741**: c. la Verneda de Sant Feliu, torrent de l'Horta Vella. **DG4838**: c. de l'església de Sant Sadurní. **DG4840**: entre Bojons i l'Espluga. **DG5040**: Bojons, la sorrera. **Tavèrnoles**: **DG4544**: serrat del Castell. **DG4644**: c. Masgrau. **DG4743**: sota els Munts, sota la Terma Llarga; torrent dels Munts, sota de la Terma Llarga. **DG4745**: torrent dels Munts, torrent de Casadevall, sota Coromines. **DG4846**: c. el Raurell, turó de Casanova. **Vilanova de Sau**: **DG4943**: les Fagedes. **DG4945**: la Vileta Xica. **DG5043**: Can Burjada. **DG5045**: Sant Romà de Sau, pont de les Fontiques. **DG5144**: riera Major, sota el Crous. **DG5145**: pla del Carbasser, c. de l'Arboç Xic. **DG5337**: Collsesplanes. **DG5340**: riera de Castanyedell, entre la Sala i Panissers.

*Altitud*: 370-950 m.

***Agrostis stolonifera*** L. subsp. *stolonifera*

Poaceae.

*Hàbitat*: Jonqueres i altres prats humits, pastures mesòfiles calcícoles, vegetació de fonts, rierols i degotalls, aigües dolces estagnants.

*Freqüència*: F.

*Localitats*: **Folgueroles**: **DG4443**: c. el Pedró; la font Trobada; sot de Puigtinyós. **Sant Sadurní d'Osormort**: **DG4738**: riera Major, c. la Cantina. **DG4837**: Montalt. **Tavèrnoles**: **DG4444**: riera de Tavèrnoles, c. Foquers. **DG4545**: serra del castell de Savassona. **DG4745**: pla de Sant Margarida, sota Coromines; sobre Roca Falconera, c. pla de Santa Margarida. **DG4846**: c. el Raurell, Casanova del Raurell. **Vilanova de Sau**: **DG5042**: entre les Planes i Malafogassa. **DG5043**: c. de Can Burjada. **DG5044**: c. del Biaix. **DG5143**: presa de Vilanova, c. del Crous. **DG5145**: pla del Carbasser, c. de l'Arboç Xic. **DG5244**: tram final de la riera Major. **DG5246**: c. de la desembocadura de la riera Major.

*Altitud*: 355-750 m.

\**Ailanthus altissima* (Mill.) Swingle

Simaroubaceae. Ailant.

*Hàbitat*: Boixedes i màquies de l'alzinar.

*Freqüència*: R.

*Localitats*: **Tavèrnoles: DG4545**: pujant a la serra del castell de Savassona.

*Altitud*: 630 m.

***Aira caryophyllea*** L. subsp. *caryophyllea*

Poaceae. Nebulosa.

*Hàbitat*: Pradells d'annuals silicícules, codines, brolles silicícules. *Freqüència*: C.

*Localitats*: **Folgueroles: DG4342**: pla de les Cabres. **DG4442**: pla de les Cabres. **Sant Julià de Vilatorça: DG4436**: puig l'Agulla. **Sant Sadurní d'Osormort: DG4538**: Bell-lloc, c. coll de Romegats; cap al coll de Romegats. **DG4739**: turó del les Orenetes. **DG4740**: c. Can Gall, pla del Forn. **DG4741**: Sant Llorenç del Munt. **DG4841**: els Terressos Roigs, entre Bojons i la Verneda de Sant Feliu. **DG4940**: Bojons. **DG4941**: els Terressos Roigs, entre Bojons i la Verneda de Sant Feliu. **Tavèrnoles: DG4344**: el Banús, baga dels Torrents. **DG4444**: damunt el poble, bosc de Savassona; Savassona, serra del Castell. **DG4545**: Savassona, serra del Castell; Sant Feliu de Savassona (Casas & Ninot, 1997). **Vilanova de Sau: DG4843**: carretera de Vilanova a Folgueroles, pr. km. 14; sota Can Morgades. **DG4942**: c. les Fagedes, els Terressos Roigs. **DG4943**: les Fagedes. **DG5043**: c. del Mas de la Pujada. **DG5044**: entre el Biaix i Can Joan; c. del Biaix. **DG5045**: c. del Portet. **DG5046**: c. de Can Mateu. **DG5144**: c. de la Bòfia. **DG5246**: c. de la desembocadura de la riera Major. **DG5442**: Can Mont, c. de Sant Andreu de Bancells. **DG5443**: de Vallclara al Castell de Fogueres.

*Altitud*: 350-1.050 m.

***Aira caryophyllea*** L. cf. subsp. *multiculmis* (Dumort.) Bonnier et Layens

Poaceae.

*Hàbitat*: Pradells d'annuals silicícules. *Freqüència*: R.

*Localitats*: **Sant Sadurní d'Osormort: DG5039**: el Mas. **Vilanova de Sau: DG5337**: Collsesplanes. **DG5339**: Tortadès. **DG5438**: les Valls, capçalera de Castanyedell.

*Altitud*: 520-950 m.

*Comentaris*: sovint apareixen formes d'*A. caryophyllea* que s'aproximen a aquesta subespècie.

***Aira elegantissima*** Schur

Poaceae.

*Hàbitat*: Pradells d'annuals silicícules. *Freqüència*: R.

*Localitats*: **Tavèrnoles: DG4744**: els Munts, final de la Terma Llarga.

*Altitud*: 805 m.

*Comentaris*: espècie molt rara a Catalunya que presenta aquí una població força isolada amb pocs individus.

***Ajuga chamaepitys*** (L.) Schreb. subsp. *chamaepitys*

Lamiaceae. Herba felera.

*Hàbitat*: Pradells d'annuals calcícules, prats secs termòfils, codines, camps i horts. *Freqüència*: F.

*Localitats*: **Folgueroles: DG4442**: pla de les Cabres. **DG4443**: c. el Pedró; c. el Pedró, Can Clotet. **Sant Sadurní d'Osormort: DG4539**: cap al coll de Romegats. **Tavèrnoles: DG4546**: puig de Ter. **DG4747**: sota el coll de Terrades. **DG4846**: c. el Raurell, entre Casanova del Raurell i turó de Casanova. **Vilanova de Sau: DG4848**: cingle de Santa Cília. **DG5048**: canal del Castell, al cingle. **DG5146**: presa de Sau. **DG5349**: cingle de l'Avenc; c. de Can Surroca, sota els cingles de l'Avenc.

*Altitud*: 430-800 m.

***Ajuga reptans*** L.

Lamiaceae. Búgula.

*Hàbitat*: Vernedes i altres boscos de ribera, avellanoses i boscos caducifolis mixtos humits. *Freqüència*: C.

*Localitats*: **Folgueroles: DG4642**: c. el gorg de Llitons. **Sant Julià de Vilatorça: DG4641**: c. coll del Portell; el sot Fosc. **Sant Sadurní d'Osormort: DG4838**: torrent de la verneda de Sant Ponç. **DG4841**: els Terressos Roigs, entre Bojons i la Verneda de Sant Feliu. **DG4940**: obaga de Miralpeix. **DG5040**: Bojons, pla de la Vinya i camps de Miralpeix. **DG5042**: obaga davant de la Font d'en Martí; c. del torrent de les Planes. **Tavèrnoles: DG4344**: baga de

Torrents, c. el Banús. **DG4443**: torrent de Tavèrnoles, obaga del Compòsit. **DG4444**: riera de Tavèrnoles, c. Foquers. **DG4644**: c. Masgrau, riera dels Munts. **DG4745**: torrent dels Munts, torrent de Casadevall, sota Coromines. **Vilanova de Sau: DG4843**: carretera de Vilanova a Folgueroles, pr. km. 14. **DG5147**: l'Albereda. **DG5641**: de Vallclara al Castell de Fogueres.

*Altitud*: 475-1.050 m.

***Alisma lanceolatum*** With.

*Alismataceae*. Plantatge d'aigua.

*Hàbitat*: Aigües dolces estagnants. *Freqüència*: R.

*Localitats*: **Sant Julià de Vilatorça: DG4541**: Puigsec. **Tavèrnoles: DG4645**: c. Can Llorenç. **Vilanova de Sau: DG5145**: c. de l'Arboç.

*Altitud*: 540-650 m.

***Alisma plantago-aquatica*** L.

*Alismataceae*. Plantatge d'aigua.

*Hàbitat*: Aigües dolces estagnants. *Freqüència*: R.

*Localitats*: **Folgueroles: DG4343**: torrent de Folgueroles; represa de la font Trobada. **Sant Julià de Vilatorça: DG4541**: Puigsec. **Vilanova de Sau: DG5146**: cua de l'embassament de Susqueda, sota la presa de Sau. **DG5245**: tram final de la riera Major.

*Altitud*: 350-650 m.

***Alliaria petiolata*** (M. Bieb.) Cavara et Grande

*Brassicaceae*. Allenc.

*Hàbitat*: Vernedes i altres boscos de ribera, vorades i clarianes forestals, avellanoses i boscos caducifolis mixtos humits. *Freqüència*: F.

*Localitats*: **Sant Sadurní d'Osormort: DG4738**: c. Molí del soler, la Cantina. **DG4838**: torrent de la verneda de Sant Ponç. **DG5040**: Miralpeix (franja de bosc entre la riera Major i els camps de Miralpeix). **Vilanova de Sau: DG5244**: tram final de la riera Major. **DG5245**: tram final de la riera Major.

*Altitud*: 350-545 m.

***Allium ampeloprasum*** L.

*Liliaceae*. Porradell.

*Hàbitat*: Prats mesoxeròfils. *Freqüència*: R.

*Localitats*: **Vilanova de Sau: DG5143**: presa de Vilanova, c. del Crous.

*Altitud*: 430 m.

***Allium oleraceum*** L.

*Liliaceae*.

*Hàbitat*: Prats montans silicícoles secs, prats secs termòfils, prats mesoxeròfils, avellanoses i boscos caducifolis mixtos humits, vernedes i altres boscos de ribera. *Freqüència*: F.

*Localitats*: **Folgueroles: DG4342**: pla de les Cabres. **DG4442**: pla de les Cabres. **Sant Julià de Vilatorça: DG4541**: Puigsec. **DG4641**: c. coll del Portell. **Sant Sadurní d'Osormort: DG4738**: c. Molí del soler, la Cantina. **DG4840**: entre Bojons i l'Esplugu. **DG5038**: riera d'Espinelves. **DG5040**: Bojons, Miralpeix. **Tavèrnoles: DG4546**: c. Fucimanya. **DG4644**: c. Masgrau, riera dels Munts. **Vilanova de Sau: DG5044**: c. de Can Burjada. **DG5246**: c. de la desembocadura de la riera Major. **DG5339**: Tortadès.

*Altitud*: 350-850 m.

***Allium pyrenaicum*** Costa et Vayr.

*Liliaceae*.

*Hàbitat*: Cingles, codines. *Freqüència*: R.

*Localitats*: **Vilanova de Sau: DG5249**: cingle de l'Avenc.

*Altitud*: 770-800 m.

*Comentaris*: espècie catalogada com a vulnerable al decret de flora amenaçada de Catalunya (decret 172/2008). Presenta nombrosos individus repartits per la cinglera, al límit de l'Espai Natural. Per les dificultats d'accés és possible que altres poblacions dels cingles hagin passat desapercebudes.

***Allium senescens*** L. subsp. *montanum* (F. W. Schmidt) Holub

*Liliaceae*.

*Hàbitat*: Codines. *Freqüència*: R.

*Localitats*: **Vilanova de Sau: DG5642**: de Vallclara al Castell de Fogueres.

*Altitud*: 950-1.050 m.

***Allium sphaerocephalon*** L.

*Liliaceae*. All bord.

*Hàbitat:* Prats mesoxeròfils, codines, cingles, joncedes i altres pastures calcícoles seques.

*Freqüència:* C.

*Localitats:* **Sant Julià de Vilatorrada:** DG4541: Puigsec, la Rompada de Puigsec. **Sant Sadurní d'Osormort:** DG4539: cap al coll de Romegats. **DG4640:** cingle de l'Espluga. **DG4641:** Sant Llorenç del Munt. **DG4740:** c. Can Gall, pla del Forn. **Tavernoles:** DG4444: damunt el poble, bosc de Savassona. **DG4544:** serrat del Castell. **DG4545:** Savassona, serra del Castell; Sant Feliu de Savassona (Casas & Ninot, 1997). **DG4546:** puig de Ter; sota la urbanització de Fucimanya, al GR. **DG4846:** c. el Raurell, entre Casanova del Raurell i turó de Casanova. **Vilanova de Sau:** DG4743: sobre Can Morgades, part culminal sobre la canal de sota els Munts. **DG4845:** cingles de Vilanova, c. roca Falconera. **DG4848:** cingle de Santa Cília. **DG5142:** pont de Malafogassa. **DG5143:** presa de Vilanova, c. del Crous. **DG5244:** entre Mas Bancells i Malafogassa. **DG5248:** camí de la Riba a Rupit.

*Altitud:* 430-825 m.

#### **Allium vineale** L.

*Liliaceae.* All de colobra.

*Hàbitat:* Jonqueres i altres prats humits.

*Freqüència:* R.

*Localitats:* **Vilanova de Sau:** DG4945: la Vileta Xica. **DG5145:** pla del Carbasser, c. de l'Arboç Xic. **DG5341:** Castanyedell, la Sala.

*Altitud:* 540-560 m.

#### **Alnus glutinosa** (L.) Gaertn.

*Betulaceae.* Vern.

*Hàbitat:* Vernedes i altres boscos de ribera.

*Freqüència:* C.

*Localitats:* **Sant Sadurní d'Osormort:** DG4738: c. Molí del soler, la Cantina. **DG4841:** els Terressos Roigs, entre Bojons i la Verneda de Sant Feliu. **DG5040:** Bojons, pla de la Vinya i camps de Miralpeix. **Tavernoles:** DG4743: sota els Munts, torrent dels Munts; torrent del Munts, sota dels Munts; torrent dels Munts, sota de la Terma Llarga. **DG4745:** torrent dels Munts, torrent de Casadevall, sota Coromines. **Vilanova de Sau:** DG4944: c. Vilanova de Sau. **DG5144:** riera Major, sota el Crous. **DG5147:** l'Albereda. **DG5244:** tram final de la riera Major. **DG5245:** tram final de la riera Major.

*Altitud:* 350-750 m.

#### **Althaea hirsuta** L.

*Malvaceae.*

*Hàbitat:* Pradells d'annuals silicícoles. *Freqüència:* R.

*Localitats:* **Vilanova de Sau:** DG4745: cingles de Vilanova, c. roca Falconera. **DG5349:** c. de Can Surroca, sota els cingles de l'Avenc.

*Altitud:* 725-775 m.

#### **Alyssum alyssoides** (L.) L.

*Brassicaceae.* Herba de la ràbia.

*Hàbitat:* Joncedes i altres pastures calcícoles seques, pradells d'annuals, prats mesoxeròfils, vegetació ruderal. *Freqüència:* C.

*Localitats:* **Folgueroles:** DG4442: pla de les Cabres. **Sant Sadurní d'Osormort:** DG4739: turó de les Orenetes. **DG5040:** Bojons, pla de la Vinya i camps de Miralpeix. **Vilanova de Sau:** DG4747: Roca Roja, c. Can Terrades. **DG5043:** c. del Mas de la Pujada. **DG5047:** c. de l'església de Sant Romà de Sau. **DG5147:** c. de la Riba. **DG5148:** camí entre la Riba i Tavertet pel coll de Malla. **DG5348:** c. del Mas Novell.

*Altitud:* 475-800 m.

#### **Alyssum maritimum** (L.) Lam.

*Brassicaceae.* Caps blancs.

*Hàbitat:* Vegetació ruderal. *Freqüència:* R.

*Localitats:* **Sant Sadurní d'Osormort:** DG4639: entre el coll de Romegats i Torrents del Prat.

*Altitud:* 675 m.

#### **Alyssum montanum** L. subsp. *montanum*

*Brassicaceae.* Botgeta muntanyenca.

*Hàbitat:* Prats montans silicícoles secs. *Freqüència:* R.

*Localitats:* **Sant Sadurní d'Osormort:** DG4940: Bojons. **DG5039:** el Mas. **DG5040:** Bojons, la sorrera; Bojons, pla de la Vinya i camps de Miralpeix. **DG5140:** Can Faire. **Vilanova de Sau:** DG5042: la Font d'en Martí. **DG5146:** presa de Sau. **DG5642:** de Vallclara al Castell de Fogueres.

*Altitud:* 360-1.050 m.

*Comentaris:* espècie de distribució bàsicament pirinenca que apareix esparsa per l'àrea silícia de l'espai, fent sempre poblacions poc nombroses.

**\**Amaranthus albus* L.**

*Amaranthaceae.* Blet blanc.

*Hàbitat:* Herbassars higronitròfils, camps i horts, cingles. *Freqüència:* R.

*Localitats:* **Vilanova de Sau: DG4843:** c. Can Morgades. **DG4944:** c. la Pendissa. **DG5044:** c. de Can Joan. **DG5047:** club nàutic Vic-Sau. **DG5048:** cingles de Tavertet, c. de la canal del Castell.

*Altitud:* 400-775 m.

**\**Amaranthus blitoides* S. Watson**

*Amaranthaceae.*

*Hàbitat:* Herbassars higronitròfils, vegetació ruderal. *Freqüència:* R.

*Localitats:* **Folgueroles: DG4343:** Folgueroles. **DG4443:** c. el Pedró; el Pedró, Can Llobet. **Sant Julià de Vilatorça: DG4440:** camps de Cànoves. **DG4441:** cementiri. **DG4541:** Puigsec. **Vilanova de Sau: DG5046:** c. de Can Mateu. **DG5047:** club nàutic Vic-Sau.

*Altitud:* 400-650 m.

**\**Amaranthus blitum* L. subsp. *emarginatus*** (Moq. ex Uline et Bray) Carretero, Muñoz Garm. et Pedrol

*Amaranthaceae.*

*Hàbitat:* Camps i horts, herbassars higronitròfils. *Freqüència:* R.

*Localitats:* **Folgueroles: DG4343:** Folgueroles. **Vilanova de Sau: DG5047:** club nàutic Vic-Sau. **DG5147:** c. de la Riba, club d'hípica. **DG5244:** tram final de la riera Major. **DG5246:** c. de la desembocadura de la riera Major.

*Altitud:* 350-540 m.

**\**Amaranthus deflexus* L.**

*Amaranthaceae.*

*Hàbitat:* Vegetació ruderal. *Freqüència:* R.

*Localitats:* **Folgueroles: DG4343:** avinguda cap a la font Trobada; torrent de Folgueroles. **Sant Sadurní d'Osormort: DG4638:** la Verneda de Sant Ponç. **Tavèrnoles: DG4545:** sota Sant

Feliuet. **Vilanova de Sau: DG4843:** c. Can Morgades.

*Altitud:* 535-630 m.

***Amaranthus graecizans* L. subsp. *silvestris*** (Vill.) Brenan

*Amaranthaceae.*

*Hàbitat:* Camps i horts, vegetació ruderal. *Freqüència:* R.

*Localitats:* **Folgueroles: DG4343:** cap al pla de les Cabres. **DG4443:** c. el Pedró. **Vilanova de Sau: DG5044:** c. de Can Joan.

*Altitud:* 435-625 m.

**\**Amaranthus hybridus* L. subsp. *hybridus***

*Amaranthaceae.* Blet punxent.

*Hàbitat:* Vegetació ruderal. *Freqüència:* R.

*Localitats:* **Sant Sadurní d'Osormort: DG4539:** coll de Romegats. **DG4639:** entre el coll de Romegats i Torrents del Prat.

*Altitud:* 675-750 m.

**\**Amaranthus powellii* S. Watson**

*Amaranthaceae.*

*Hàbitat:* Vegetació ruderal, camps i horts. *Freqüència:* C.

*Localitats:* **Folgueroles: DG4443:** el Pedró, Can Llobet. **Sant Julià de Vilatorça: DG4541:** Puigsec, la Rompada de Puigsec. **Sant Sadurní d'Osormort: DG4539:** coll de Romegats. **DG4638:** la Fullaca. **DG4739:** camps de Can Gall. **DG4741:** entre Sant Feliu de Planeses i l'Espluga. **DG5042:** les Planes. **Tavèrnoles: DG4644:** c. Can Llorenç, entre la Soleia i Belladona.

*Altitud:* 460-750 m.

**\**Amaranthus retroflexus* L. subsp. *retroflexus***

*Amaranthaceae.* Marxant.

*Hàbitat:* Camps i horts, vegetació ruderal. *Freqüència:* F.

*Localitats:* **Folgueroles: DG4343:** Folgueroles. **DG4443:** c. el Pedró; el Pedró, Can Llobet. **Sant Julià de Vilatorça: DG4440:** camps de Cànoves. **DG4541:** Puigsec. **Sant Sadurní d'Osormort: DG4641:** Sant Llorenç del Munt. **DG4741:** entre Sant Feliu de Planeses i l'Espluga. **DG4940:** Bojons, el Càmping.

**Tavèrnoles: DG4545:** el Roquet; Sant Pere de Savassona. **DG4644:** c. Can Llorenç, entre la Soleia i Belladona. **Vilanova de Sau: DG5045:** Sant Romà de Sau, pont de les Fontiques. **DG5047:** club nàutic Vic-Sau. **DG5140:** camps del Jover. **DG5147:** la Riba. **DG5348:** c. del Mas Novell.

*Altitud:* 400-830 m.

***Amelanchier ovalis*** Medik.

Rosaceae. Corner.

*Hàbitat:* Cingles, codines. *Freqüència:* F.

*Localitats:* **Tavèrnoles: DG4546:** puig de Ter. **Vilanova de Sau: DG4843:** sobre Can Morgades, pujant a la canal de sota els Munts. **DG4848:** cingle de Santa Cília. **DG5143:** presa de Vilanova, c. del Crous. **DG5144:** el Crous; riera Major, sota el Crous. **DG5244:** tram final de la riera Major. **DG5642:** de Vallclara al Castell de Fogueres.

*Altitud:* 375-1.050 m.

***Anacamptis pyramidalis*** (L.) Rich.

Orchidaceae.

*Hàbitat:* Joncades i altres pastures calcícoles seques, terrers margosos, prats mesoxeròfils, vorades i clarianes forestals. *Freqüència:* F.

*Localitats:* **Folgueroles: DG4443:** cap al Mas d'en Coll; puig Tinyós, cap al Mas d'en Coll. **Sant Sadurní d'Osormort: DG4641:** Sant Llorenç del Munt, serrat del Vent. **DG4740:** entre l'Espluga i Can Gall. **Tavèrnoles: DG4444:** damunt el poble, bosc de Savassona. **DG4644:** c. Masgrau. **DG4646:** c. Coromines. **DG4742:** els Munts. **DG4744:** final de la Terma Llarga. **DG4747:** turó de la Casanova. **DG4845:** sobre Roca Falconera, pla de Santa Margarida. **DG4846:** c. el Raurell, Casanova del Raurell. **Vilanova de Sau: DG4745:** cingles de Vilanova, c. roca Falconera. **DG4943:** c. de Can Valentí.

*Altitud:* 575-845 m.

***Anacyclus clavatus*** (Desf.) Pers.

Asteraceae. Panigroc.

*Hàbitat:* Vegetació ruderal. *Freqüència:* R.

*Localitats:* **Folgueroles: DG4542:** Masdencoll. **Vilanova de Sau: DG5147:** c. de l'hostal la Riba; c. de la Riba.

*Altitud:* 475-610 m.

***Anagallis arvensis*** L. subsp. *arvensis*

Primulaceae. Morró (blau, vermell).

*Hàbitat:* Prats mesoxeròfils, codines, camps i horts, vegetació ruderal. *Freqüència:* C.

*Localitats:* **Folgueroles: DG4443:** el Pedró. **Sant Julià de Vilatorrada: DG4439:** Cànoves, serrat Rodó. **Sant Sadurní d'Osormort: DG4539:** cap al coll de Romegats. **DG4641:** serrat del Vent. **DG4739:** camps de Can Gall; turó de les Orenetes. **DG4841:** els Terressos Roigs, entre Bojons i la Verneda de Sant Feliu. **Tavèrnoles: DG4443:** c. del Compòsit. **DG4545:** Sant Feliuet; serra del castell de Savassona. **DG4546:** puig de Ter. **Vilanova de Sau: DG4843:** c. Can Morgades. **DG5044:** Can Burjada. **DG5045:** la Coromina, torrent de les Fontiques; c. de Can Mateu. **DG5642:** de Vallclara al Castell de Fogueres.

*Altitud:* 470-1.050 m.

***Anagallis arvensis*** L. subsp. *foemina* (Mill.) Schinz et Thell.

Primulaceae. Morró.

*Hàbitat:* Pradells d'annuals silicícoles, camps i horts. *Freqüència:* R.

*Localitats:* **Tavèrnoles: DG4744:** els Munts, final de la Terma Llarga. **Vilanova de Sau: DG5044:** el Biaix. **DG5248:** c. del Mas Novell.

*Altitud:* 515-805 m.

***Anarrhinum bellidifolium*** (L.) Willd.

Scrophulariaceae.

*Hàbitat:* Codines, pradells d'annuals silicícoles. *Freqüència:* R.

*Localitats:* **Vilanova de Sau: DG5043:** c. del Mas de la Pujada. **DG5143:** pont de Malafogassa. **DG5245:** tram final de la riera Major. **DG5246:** sota el turó de les Alberedes.

*Altitud:* 370-575 m.

***Anchusa arvensis*** (L.) Bieb.

Boraginaceae. Agafallosos.

*Hàbitat:* Camps i horts, prats mesoxeròfils, vegetació ruderal. *Freqüència:* F.

*Localitats:* **Folgueroles: DG4443:** Masdencoll. **Sant Sadurní d'Osormort: DG4837:** Montalt.



**DG5040:** Bojons, la sorrera; Bojons, pla de la Vinya i camps de Miralpeix; Bojons, c. de Miralpeix. **DG5042:** les Planes. **Vilanova de Sau:** **DG4843:** sobre Can Morgades. **DG4944:** c. la Coromina; camps c. del torrent de la Polleda. **DG5044:** c. de Can Burjada. **DG5045:** la Coromina, torrent de les Fontiques. **DG5140:** camps del Jover. **DG5144:** el Crous. **DG5244:** Mas Bancells. **DG5248:** el Bruguer. **DG5642:** de Vallclara al Castell de Fogueres.

*Altitud:* 460-1.050 m.

### ***Andropogon distachyos* L.**

*Poaceae.*

*Hàbitat:* Pradells d'annuals silicícules. *Freqüència:* R.

*Localitats:* **Vilanova de Sau:** **DG5143:** presa de Vilanova, c. del Crous. **DG5246:** c. de la desembocadura de la riera Major.

*Altitud:* 350-460 m.

*Comentaris:* planta d'interès local.

### ***Andryala integrifolia* L.**

*Asteraceae.*

*Hàbitat:* Prats mesoxeròfils, brolles silicícules, camps i horts, pradells d'annuals silicícules. *Freqüència:* C.

*Localitats:* **Folgueroles:** **DG4342:** pla de les Cabres. **Sant Sadurní d'Osormort:** **DG4538:** Bell-lloc, c. coll de Romegats. **DG4837:** pista de Rifà a Montalt. **DG4840:** entre Bojons i l'Espluga. **DG5039:** el Mas. **DG5040:** Bojons, la sorrera. **Vilanova de Sau:** **DG4843:** c. Can Morgades; carretera de Vilanova a Folgueroles, pr. km. 14. **DG5044:** entre el Biaix i Can Joan. **DG5045:** Sant Romà de Sau, pont de les Fontiques. **DG5144:** riera Major, sota el Crous. **DG5245:** tram final de la riera Major. **DG5348:** camí de la Riba a Rupit. **DG5442:** Can Mont, c. de Sant Andreu de Bancells. **DG5642:** de Vallclara al Castell de Fogueres.

*Altitud:* 370-1.050 m.

### ***Anemone hepatica* L.**

*Ranunculaceae.* Herba fetgera.

*Hàbitat:* Avellanoses i boscos caducifolis mixtos humits, rouredes de roure martinenc. *Freqüència:* C.

*Localitats:* **Sant Julià de Vilatorrada:** **DG4641:** el sot Fosc. **Sant Sadurní d'Osormort:** **DG4838:** torrent de la verneda de Sant Ponç. **DG5040:** Bojons, pla de la Vinya i camps de Miralpeix. **DG5042:** obaga davant de la Font d'en Martí. **Tavèrnoles:** **DG4344:** baga de Torrents, c. el Banús. **DG4443:** riera de Tavèrnoles, obaga del compòsit; torrent de Tavèrnoles, obaga del Compòsit. **DG4546:** sota la urbanització de Fucimanya, al GR. **DG4644:** c. Masgrau, riera dels Munts; Mas Grau, torrent dels Munts. **DG4743:** torrent dels Munts, sota els Munts. **Vilanova de Sau:** **DG4743:** canal al nord del castell Bernat. **DG4843:** carretera de Folgueroles, torrentera entre el km 13 i el 14. **DG4942:** c. les Fagedes, els Terressos Roigs. **DG5338:** Tortadès.

*Altitud:* 475-900 m.

### ***Anemone nemorosa* L.**

*Ranunculaceae.* Buixol.

*Hàbitat:* Avellanoses i boscos caducifolis mixtos humits, vernedes i altres boscos de ribera. *Freqüència:* C.

*Localitats:* **Sant Julià de Vilatorrada:** **DG4641:** el sot Fosc. **Sant Sadurní d'Osormort:** **DG4738:** c. Molí del soler, la Cantina. **DG4837:** riera de les Corts, c. de Rifà. **DG4940:** Bojons. **DG5040:** Bojons, pla de la Vinya i camps de Miralpeix. **DG5042:** c. del torrent de les Planes. **Tavèrnoles:** **DG4743:** torrent del Munts, sota dels Munts.

*Altitud:* 485-750 m.

### ***Anemone ranunculoides* L.**

*Ranunculaceae.*

*Hàbitat:* Avellanoses i boscos caducifolis mixtos humits. *Freqüència:* R.

*Localitats:* **Vilanova de Sau:** **DG4948:** tram baix del sot de Balà.

*Altitud:* 430 m.

*Comentaris:* espècie freqüent al Cabrerès que té al sot de Balà l'única població que coneixem dins l'Espai Natural.

### ***Angelica sylvestris* L.**

*Apiaceae.* Angèlica borda.

*Hàbitat:* Vernedes i altres boscos de ribera.  
*Freqüència:* F.

*Localitats:* **Sant Sadurní d'Osormort: DG4738:** la Cantina. **DG4837:** c. de Rifà, riera de les Corts. **DG4940:** Bojons. **DG5040:** Bojons, pla de la Vinya i camps de Miralpeix. **Vilanova de Sau: DG5042:** entre les Planes i Malafofassa. **DG5142:** riera de Castanyedell. **DG5143:** presa de Vilanova, c. del Crous. **DG5244:** tram final de la riera Major. **DG5245:** tram final de la riera Major.

*Altitud:* 350-550 m.

### ***Anthemis arvensis* L.**

*Asteraceae.* Camamilla borda.

*Hàbitat:* Vegetació ruderal, camps i horts, pradells d'annuals. *Freqüència:* C.

*Localitats:* **Folgueroles: DG4342:** pla de les Cabres. **DG4343:** cap al pla de les Cabres. **DG4443:** el Pedró. **Sant Sadurní d'Osormort: DG4739:** Can Gall. **DG4740:** l'Espluga. **DG4837:** Montalt. **DG4838:** c. de l'església de Sant Sadurní. **DG4940:** Bojons. **DG5039:** el Mas. **DG5040:** Bojons, c. de Miralpeix. **DG5041:** Crivillers. **Tavèrnoles: DG4443:** baga del Puigtinyós. **Vilanova de Sau: DG4843:** c. Can Morgades; sota Can Morgades. **DG4944:** c. la Coromina; c. la Pendissa; camps c. del torrent de la Polleda. **DG5043:** Can Burjada; c. del Mas de la Pujada. **DG5045:** la Coromina, torrent de les Fontiques. **DG5240:** el Jover. **DG5337:** Collsesplanes. **DG5440:** sot de Torrents, c. de Can Torrents. **DG5442:** Can Mont, c. de Sant Andreu de Bancells. **DG5443:** de Vallclara al Castell de Fogueres.

*Altitud:* 475-1.050 m.

### ***Anthemis cotula* L.**

*Asteraceae.* Camamilla pudent.

*Hàbitat:* Camps i horts. *Freqüència:* R.

*Localitats:* **Sant Sadurní d'Osormort: DG4739:** Can Gall. **Tavèrnoles: DG4443:** baga del Puigtinyós. **DG4444:** riera de Tavèrnoles, c. Foquers.

*Altitud:* 500-610 m.

### ***Anthemis triumfetti* (L.) DC. subsp. *triumfetti***

*Asteraceae.* Camamillota de bosc.

*Hàbitat:* Vorades i clarianes forestals. *Freqüència:* F.

*Localitats:* **Sant Sadurní d'Osormort: DG4837:** Montalt. **DG5040:** Bojons, Miralpeix. **Vilanova de Sau: DG5142:** Castanyedell, baga del Pont. **DG5147:** c. de la Riba. **DG5339:** Tortadès. **DG5340:** Castanyedell, castanyers d'en Pau. **DG5642:** de Vallclara al Castell de Fogueres.

*Altitud:* 470-1.050 m.

### ***Anthericum liliago* L.**

*Liliaceae.* Lliri de Sant Bru.

*Hàbitat:* Prats mesoxeròfils, boxedes i màquies de l'alzinar, codines. *Freqüència:* F.

*Localitats:* **Sant Sadurní d'Osormort: DG4537:** la Pedrija, c. coll de Romegats. **DG4539:** cap al coll de Romegats; de coll de Romegats a puig Moltó. **DG4641:** Sant Llorenç del Munt. **DG4740:** l'Espluga. **DG4742:** turó de la Mina. **DG5040:** Bojons, la sorrera. **Tavèrnoles: DG4444:** damunt el poble, bosc de Savassona. **DG4743:** sota els Munts, sota la Terma Llarga. **Vilanova de Sau: DG4743:** sobre Can Morgades, part culminant sobre la canal de sota els Munts. **DG4745:** cingles de Vilanova, c. Roca Falconera. **DG4844:** c. la Font. **DG5245:** tram final de la riera Major. **DG5349:** cingle de l'Avenc. **DG5642:** castell de Fogueres.

*Altitud:* 350-930 m.

### ***Anthoxanthum odoratum* L. subsp. *odoratum***

*Poaceae.* Gram d'olor.

*Hàbitat:* Prats mesoxeròfils, pradells d'annuals silicícules, jonqueres i altres prats humits, vorades i clarianes forestals. *Freqüència:* C.

*Localitats:* **Folgueroles: DG4342:** pla de les Cabres. **DG4442:** pla de les Cabres. **Sant Sadurní d'Osormort: DG4739:** Can Gall. **DG4740:** l'Espluga. **DG4741:** la Verneda de Sant Feliu. **DG4838:** c. de l'església de Sant Sadurní. **DG4940:** Bojons. **DG5039:** el Mas. **Tavèrnoles: DG4444:** damunt el poble, bosc de Savassona; Savassona, serra del Castell. **DG4545:** Savassona, serra del Castell. **DG4743:** torrent dels Munts, sota de la Terma Llarga. **Vilanova de Sau: DG4843:** carretera de Vilanova a Folgueroles, pr. km. 14. **DG4942:** c. les Fagedes, els Terressos Roigs. **DG4943:** Can Valentí; les Fagedes. **DG4945:** la Vileta Xica. **DG5043:** Can Burjada; la Pujada; c. del Mas de la Pujada. **DG5044:** entre el Biaix i Can

Joan. **DG5145**: pla del Carbasser, c. de l'Arboç Xic; c. del Mas Francesc. **DG5337**: Collsesplanes. **DG5340**: Castanyedell, castanyers d'en Pau. **DG5442**: Can Mont, c. de Sant Andreu de Bancells. **DG5642**: de Vallclara al Castell de Fogueres.

*Altitud*: 515-1.050 m.

***Anthriscus caucalis*** Bieb.

*Apiaceae*.

*Hàbitat*: Camps i horts, vegetació ruderal.  
*Freqüència*: R.

*Localitats*: **Folgueroles**: **DG4443**: cap al Pedró; Masdencoll. **Vilanova de Sau**: **DG4944**: la Coromina. **DG5043**: Can Burjada. **DG5147**: l'Albereda.

*Altitud*: 500-600 m.

***Anthriscus sylvestris*** (L.) Hoffm.

*Apiaceae*. Cerfull bord.

*Hàbitat*: Vernedes i altres boscos de ribera, avellanoses i boscos caducifolis mixtos humits, vorades i clarianes forestals. *Freqüència*: C.

*Localitats*: **Sant Sadurní d'Osormort**: **DG4738**: c. Molí del soler, la Cantina. **DG4838**: c. de l'església de Sant Sadurní. **DG4940**: Bojons. **DG5039**: el Mas. **DG5042**: camps de les Planes. **Vilanova de Sau**: **DG4944**: la Coromina. **DG5043**: Can Burjada. **DG5045**: torrent de Moran, c. la Coromina. **DG5144**: el Crous. **DG5240**: el Jover, sot de l'Oms. **DG5245**: riera Major.

*Altitud*: 350-650 m.

***Anthyllis vulneraria*** L. subsp. ***sampaioana*** (Rothm.) Vasc.

*Fabaceae*. Vulnerària.

*Hàbitat*: Pastures mesòfiles calcícoles, prats mesoxeròfils, joncades i altres pastures calcícoles seques, codines. *Freqüència*: F.

*Localitats*: **Folgueroles**: **DG4342**: pla de les Cabres. **DG4442**: pla de les Cabres. **Sant Sadurní d'Osormort**: **DG4641**: serrat del Vent. **DG4739**: Can Gall. **Tavernoles**: **DG4344**: el Banús, baga dels Torrents. **DG4444**: damunt el poble, bosc de Savassona. **DG4644**: c. Masgrau. **DG4742**: els Munts. **DG4743**: c. els Munts, sota la Terma Llarga. **DG4747**: costa del Vilar, les Grioterres. **Vilanova de Sau**:

**DG4843**: carretera de Vilanova a Folgueroles, pr. km. 14. **DG4848**: cingle de Santa Cília. **DG5142**: Castanyedell, baga del Pont. **DG5143**: presa de Vilanova, c. del Crous. **DG5641**: Vallclara. **DG5642**: de Vallclara al Castell de Fogueres.

*Altitud*: 420-1.050 m.

***Antirrhinum asarina*** L.

*Scrophulariaceae*.

*Hàbitat*: Roques i talussos ombrívols. *Freqüència*: F.

*Localitats*: **Sant Sadurní d'Osormort**: **DG5040**: pont de la Riera, c. de la Vinya. **Vilanova de Sau**: **DG5642**: de Vallclara al Castell de Fogueres.

*Altitud*: 500-1.050 m.

***Antirrhinum majus*** L. subsp. ***majus***

*Scrophulariaceae*. Conillets.

*Hàbitat*: Cingles, codines. *Freqüència*: F.

*Localitats*: **Sant Sadurní d'Osormort**: **DG4641**: Sant Llorenç del Munt. **Vilanova de Sau**: **DG4743**: sobre Can Morgades, part culminal sobre la canal de sota els Munts. **DG4845**: cingles de Vilanova, c. roca Falconera. **DG5048**: canal del Castell, al cingle. **DG5143**: presa de Vilanova, c. del Crous. **DG5642**: de Vallclara al Castell de Fogueres.

*Altitud*: 420-1.050 m.

***Antirrhinum orontium*** L.

*Scrophulariaceae*.

*Hàbitat*: Pradells d'annuals, camps i horts. *Freqüència*: F.

*Localitats*: **Sant Sadurní d'Osormort**: **DG5041**: Crivillers. **DG5042**: les Planes. **Vilanova de Sau**: **DG4843**: c. Can Morgades; sota Can Morgades. **DG5043**: c. del Mas de la Pujada. **DG5146**: presa de Sau. **DG5240**: el Jover.

*Altitud*: 430-635 m.

***Apera interrupta*** (L.) P. Beauv.

*Poaceae*.

*Hàbitat*: Pradells d'annuals silicícoles. *Freqüència*: R.

*Localitats*: **Sant Sadurní d'Osormort**: **DG5040**: Bojons, la sorrera.

*Altitud:* 530-580 m.

*Comentaris:* planta molt rara a Catalunya que presenta una petita població a l'àrea estudiada.

### ***Aphanes arvensis* L.**

*Rosaceae.*

*Hàbitat:* Pradells d'annuals silicícoles, camps i horts. *Freqüència:* R.

*Localitats:* **Sant Sadurní d'Osormort: DG4940:** Bojons. **DG5041:** Crivillers. **Vilanova de Sau: DG4843:** c. Can Morgades. **DG4944:** c. la Coromina; camps c. del torrent de la Polleda. **DG5043:** Can Burjada. **DG5044:** Can Burjada; c. de Can Burjada; c. de Can Pont. **DG5240:** el Jover. **DG5442:** Fogueres.

*Altitud:* 475-960 m.

### ***Aphanes australis* Rydb.**

*Rosaceae.*

*Hàbitat:* Pradells d'annuals silicícoles. *Freqüència:* R.

*Localitats:* **Sant Sadurní d'Osormort: DG4738:** la Verneda de Sant Ponç. **DG4739:** turó de les Orenetes. **DG4941:** els Terressos Roigs, entre Bojons i la Verneda de Sant Feliu. **DG5039:** el Mas.

*Altitud:* 525-610 m.

*Comentaris:* planta força rara al territori estudiat i associada als pradells terofítics acidòfils, hàbitat força escàs a l'espai.

### ***Aphyllanthes monspeliensis* L.**

*Liliaceae.* Jonça.

*Hàbitat:* Joncedes i altres pastures calcícoles seques, brolles calcícoles, codines, pinedes de pi roig. *Freqüència:* C.

*Localitats:* **Folgueroles: DG4443:** Masdencoll. **Sant Julià de Vilatorça: DG4436:** puig l'Agulla. **Sant Sadurní d'Osormort: DG4539:** cap al coll de Romegats. **DG4539:** coll de Romegats. **DG4641:** serrat del Vent, sobre el cingle de l'Espluga. **DG4739:** Can Gall. **DG4740:** pla del Forn, entre l'Espluga i Can Gall. **DG4941:** Bojons, solell de la Vinya. **Tavèrnoles: DG4443:** baga de Puiginyós. **DG4444:** damunt el poble, bosc de Savassona; els Foquers. **DG4544:** c. el Compòsit. **DG4546:** puig de Ter; sota la urbanització de Fucimanya, al GR. **DG4742:** els Munts. **DG4743:** sota els Munts,

sota la Terma Llarga. **DG4744:** final de la Terma Llarga. **DG4845:** sobre Roca Falconera, pla de Santa Margarida. **Vilanova de Sau: DG4745:** cingles de Vilanova, c. Roca Falconera. **DG4848:** cingle de Santa Cília, sot de la Clota. **DG5043:** Can Burjada; c. del Mas de la Pujada. **DG5044:** cap al Biaix. **DG5045:** la Coromina, torrent de les Fontiques; la Socarrada, c. del Portet; Sant Romà de Sau, pont de les Fontiques. **DG5148:** camí entre la Riba i Taverter pel coll de Malla; inici del camí de la canal del Castell. **DG5248:** c. del Mas Novell. **DG5349:** c. de Can Surroca, sota els cingles de l'Avenc.

*Altitud:* 475-850 m.

### ***Apium nodiflorum* (L.) Lag. subsp. *nodiflorum***

*Apiaceae.* Creixen bord.

*Hàbitat:* Herbassars higronitròfils, jonqueres i altres prats humits, vernedes i altres boscos de ribera, vegetació de fonts, rierols i degotalls. *Freqüència:* F.

*Localitats:* **Folgueroles: DG4343:** torrent de Folgueroles. **DG4443:** la font Trobada. **Sant Sadurní d'Osormort: DG4738:** riera Major, c. la Cantina. **DG5038:** riera d'Espinelves. **DG5040:** Bojons, Miralpeix. **Tavèrnoles: DG4444:** riera de Tavèrnoles, c. Foquers. **Vilanova de Sau: DG4943:** c. les Fagedes. **DG5143:** presa de Vilanova, c. del Crous. **DG5144:** riera Major, sota el Crous. **DG5244:** tram final de la riera Major. **DG5245:** tram final de la riera Major. **DG5246:** tram final de la riera Major. **DG5438:** capçalera de Castanyedell.

*Altitud:* 350-552 m.

### ***Aquilegia vulgaris* L. subsp. *vulgaris***

*Ranunculaceae.* Corniol.

*Hàbitat:* Avellanoses i boscos caducifolis mixtos humits, rouedes de roure martinenc, vorades i clarianes forestals. *Freqüència:* F.

*Localitats:* **Folgueroles: DG4642:** c. el gorg de Llitons. **Sant Julià de Vilatorça: DG4641:** c. coll del Portell. **Sant Sadurní d'Osormort: DG4537:** la Pedrija, c. coll de Romegats. **DG4738:** c. La Verneda de Sant Ponç, torrent de la Verneda de Sant Ponç. **DG5040:** Bojons, pla de la Vinya i camps de Miralpeix. **Tavèrnoles: DG4443:** torrent de Tavèrnoles, obaga del Compòsit. **DG4544:** c. el Soler. **DG4644:** Mas Grau, torrent dels Munts.

**DG4743:** torrent del Munts, sota dels Munts.  
**DG4747:** coll de Terrades. **Vilanova de Sau:**  
**DG4743:** canal al nord del castell Bernat.  
**DG5045:** Sant Romà de Sau, pont de les Fontiques. **DG5144:** riera Major, sota el Crous.  
**DG5244:** tram final de la riera Major. **DG5245:** tram final de la riera Major. **DG5339:** Tortadès.  
**DG5341:** Castanyedell, la Sala. **DG5642:** de Vallclara al Castell de Fogueres.

*Altitud:* 370-1.050 m.

***Arabidopsis thaliana*** (L.) Heynh.

*Brassicaceae.*

*Hàbitat:* Pradells d'annuals silicícules, camps i horts, codines, brolles silicícules. *Freqüència:* C.

*Localitats:* **Folgueroles: DG4342:** pla de les Cabres. **DG4442:** pla de les Cabres. **DG4642:** c. el gorg de Llitons. **Sant Julià de Vilatorça: DG4436:** puig l'Agulla. **Sant Sadurní d'Osormort: DG4538:** Bell-lloc, c. coll de Romegats. **DG4739:** Can Gall. **DG4740:** c. Can Gall, pla del Forn. **DG4837:** pista de Rifà a Montalt. **DG4940:** Bojons. **DG4941:** els Terressos Roigs, entre Bojons i la Verneda de Sant Feliu. **DG5041:** Crivillers. **DG5042:** c. del torrent de les Planes. **Tavèrnoles: DG4444:** damunt el poble, bosc de Savassona. **DG4545:** serra del castell de Savassona; Sant Feliu de Savassona (Casas & Ninot, 1997). **Vilanova de Sau: DG4843:** sobre Can Morgades. **DG5043:** c. del Mas de la Pujada. **DG5044:** el Biaix; entre el Biaix i Can Joan. **DG5144:** el Crous. **DG5147:** l'Albereda. **DG5248:** c. del Mas Novell. **DG5642:** de Vallclara al Castell de Fogueres.

*Altitud:* 475-1.050 m.

***Arabis glabra*** (L.) Bernh.

*Brassicaceae.*

*Hàbitat:* Vorades i clarianes forestals, prats mesoxeròfils. *Freqüència:* F.

*Localitats:* **Sant Sadurní d'Osormort: DG4838:** c. de Rifà, camps de Rifà. **DG4938:** riera d'Espinelves. **DG5038:** riera d'Espinelves. **DG5040:** Bojons, Miralpeix. **DG5140:** Can Faire. **Vilanova de Sau: DG5142:** Castanyedell, baga del Pont; pont de Malafogassa. **DG5339:** Tortadès. **DG5442:** entre coll de Faja i Fogueres. **DG5642:** de Vallclara al Castell de Fogueres.

*Altitud:* 475-1.050 m.

***Arabis hirsuta*** (L.) Scop. subsp. *hirsuta*

*Brassicaceae.*

*Hàbitat:* Prats mesoxeròfils, brolles calcícules, boxedes i màquies de l'alzinar, alzinars. *Freqüència:* F.

*Localitats:* **Folgueroles: DG4342:** pla de les Cabres. **Sant Julià de Vilatorça: DG4641:** Sant Llorenç del Munt. **Sant Sadurní d'Osormort: DG4539:** de coll de Romegats a puig Moltó. **Tavèrnoles: DG4344:** el Banús, baga dels Torrents. **DG4545:** pujant a la serra del castell de Savassona. **Vilanova de Sau: DG4842:** Can Tordera. **DG5046:** c. de Can Mateu. **DG5148:** camí entre la Riba i Taverter pel coll de Malla.

*Altitud:* 400-825 m.

***Arabis planisiliqua*** (Pers.) Rchb.

*Brassicaceae.*

*Hàbitat:* Prats mesoxeròfils, brolles calcícules, boxedes i màquies de l'alzinar, alzinars. *Freqüència:* F.

*Localitats:* **Sant Sadurní d'Osormort: DG4539:** de coll de Romegats a puig Moltó. **Tavèrnoles: DG4546:** puig de Ter. **Vilanova de Sau: DG5143:** presa de Vilanova, c. del Crous.

*Altitud:* 420-460 m.

***Arabis turrata*** L.

*Brassicaceae.*

*Hàbitat:* Vorades i clarianes forestals, bardisses. *Freqüència:* F.

*Localitats:* **Sant Julià de Vilatorça: DG4641:** Sant Llorenç del Munt. **Vilanova de Sau: DG5246:** c. de la desembocadura de la riera Major. **DG5642:** de Vallclara al Castell de Fogueres.

*Altitud:* 350-1.050 m.

***Arbutus unedo*** L.

*Ericaceae.* Arboç.

*Hàbitat:* Brolles silicícules, boxedes i màquies de l'alzinar, alzinars. *Freqüència:* C.

*Localitats:* **Folgueroles: DG4642:** c. el gorg de Llitons. **Sant Julià de Vilatorça: DG4436:** puig l'Agulla. **Sant Sadurní d'Osormort: DG4539:** cap al coll de Romegats. **DG4640:** sota el

cingle de l'Espluga. **DG4641**: cingle de l'Espluga. **DG4740**: pla del Forn, entre l'Espluga i Can Gall. **DG4940**: Bojons. **DG4941**: Bojons, solell de la Vinya. **DG5141**: entre Can Faire i Crivillers, c. del collet Negre. **Tavèrnoles**: **DG4742**: els Munts. **DG4743**: sota els Munts, sota la Terma Llarga; sota els Munts, torrent dels Munts. **Vilanova de Sau**: **DG4843**: carretera de Vilanova a Folgueroles, pr. km. 14. **DG5043**: c. del Mas de la Pujada. **DG5045**: Sant Romà de Sau, pont de les Fontiques. **DG5048**: canal del Castell, al cingle. **DG5148**: camí entre la Riba i Tavertet pel coll de Malla. **DG5240**: el Jover, sot de l'Oms. **DG5337**: Collsesplanes. **DG5438**: capçalera de Castanyedell. **DG5340**: Castanyedell, castanyers d'en Pau. **DG5642**: de Vallclara al Castell de Fogueres.

*Altitud*: 500-1.050 m.

### **Arctium minus** Bernh.

Asteraceae. Repalassa.

*Hàbitat*: Vegetació ruderal, herbassars higronitròfils, vorades i clarianes forestals, avellanoses i boscos caducifolis mixtos humits, vernedes i altres boscos de ribera. *Freqüència*: F.

*Localitats*: **Folgueroles**: **DG4343**: avinguda cap a la font Trobada; Folgueroles. **Sant Sadurní d'Osormort**: **DG4738**: c. Molí del soler, la Cantina; riera Major, c. la Cantina. **DG4739**: camps de Can Gall. **DG4740**: l'Espluga. **DG4940**: Bojons, el Càmping. **DG5039**: el Mas. **DG5040**: Bojons, pla de la Vinya i camps de Miralpeix. **DG5041**: Crivillers. **Tavèrnoles**: **DG4344**: baga de Torrents, c. el Banús. **DG4743**: torrent dels Munts, sota de la Terma Llarga. **Vilanova de Sau**: **DG4944**: camps c. del torrent de la Polleda. **DG5143**: presa de Vilanova, c. del Crous. **DG5147**: l'Albereda. **DG5244**: Mas Bancells; tram final de la riera Major. **DG5245**: tram final de la riera Major. **DG5246**: tram final de la riera Major. **DG5339**: Tortadès.

*Altitud*: 350-850 m.

*Comentaris*: la majoria dels exemplars observats encaixen bé dins la subsp. *minus*.

### **Arctostaphylos uva-ursi** (L.) Spreng.

Ericaceae. Boixerola.

*Hàbitat*: Codines. *Freqüència*: R.

*Localitats*: **Vilanova de Sau**: **DG5642**: de Vallclara al Castell de Fogueres.

*Altitud*: 950-1.050 m.

*Comentaris*: espècie localment rara que en tot l'Espai Natural es troba tan sols als roquissars culminals.

### **Arenaria conimbricensis** Brot. subsp. *conimbricensis*

Caryophyllaceae.

*Hàbitat*: Codines, pradells d'annuals calcícoles. *Freqüència*: R.

*Localitats*: **Sant Julià de Vilatorça**: **DG4541**: Mas Puigsec. **Tavèrnoles**: **DG4344**: el Banús, baga dels Torrents. **DG4546**: puig de Ter. **Vilanova de Sau**: **DG4848**: cingle de Santa Cília; cingle de Santa Cília, sot de la Clota.

*Altitud*: 525-700 m.

### **Arenaria serpyllifolia** L. subsp. *leptocladus* (Rchb.) Nyman

Caryophyllaceae.

*Hàbitat*: Pradells d'annuals, prats mesoxeròfils. *Freqüència*: R.

*Localitats*: **Sant Sadurní d'Osormort**: **DG5039**: el Mas. **DG5140**: Can Faire. **Vilanova de Sau**: **DG5642**: de Vallclara al Castell de Fogueres.

*Altitud*: 500-1.050 m.

### **Arenaria serpyllifolia** L. subsp. *serpyllifolia*

Caryophyllaceae.

*Hàbitat*: Pradells d'annuals, codines, prats mesoxeròfils. *Freqüència*: C.

*Localitats*: **Folgueroles**: **DG4342**: pla de les Cabres. **DG4442**: pla de les Cabres. **DG4543**: Masdencoll. **DG4642**: c. el gorg de Llitons. **Sant Julià de Vilatorça**: **DG4641**: Mas Puigsec. **Sant Sadurní d'Osormort**: **DG4538**: Bell-lloc, c. coll de Romegats. **DG4641**: serrat del Vent. **DG4739**: turó de les Orenetes; turó del les Orenetes. **DG4740**: c. Can Gall, pla del Forn. **DG4838**: Sant Sadurní d'Osormort. **DG4940**: Bojons. **DG4941**: els Terressos Roigs, entre Bojons i la Verneda de Sant Feliu. **DG5040**: Bojons, la sorrera. **Tavèrnoles**: **DG4344**: el Banús, baga dels Torrents. **DG4443**: c. del Compòsit. **DG4444**: damunt el poble, bosc de Savassona. **DG4545**: Savassona, serra del Castell; Sant Feliu de

Savassona (Casas & Ninot, 1997). **DG4546**: puig de Ter. **DG4743**: c. els Munts, sota la Terma Llarga. **Vilanova de Sau**: **DG4747**: Roca Roja, c. Can Terrades. **DG4848**: cingle de Santa Cília, sot de la Clota. **DG4942**: c. les Fagedes, els Terressos Roigs. **DG4944**: camps c. del torrent de la Polleda. **DG5043**: c. del Mas de la Pujada. **DG5044**: el Biaix; entre el Biaix i Can Joan. **DG5147**: l'Albereda. **DG5148**: camí entre la Riba i Tavertet pel coll de Malla. **DG5248**: c. del Bruguer; c. del Mas Novell. **DG5348**: c. del Mas Novell. **DG5442**: Can Mont, c. de Sant Andreu de Bancells.

*Altitud*: 475-920 m.

**Argyrolobium zanonii** (Turra) P. W. Ball subsp. **zanonii**

*Fabaceae*.

*Hàbitat*: Codines, prats secs termòfils, joncedes i altres pastures calcícoles seques, brolles calcícoles. *Freqüència*: C.

*Localitats*: **Folgueroles**: **DG4642**: c. el gorg de Llitons. **Sant Julià de Vilatorrada**: **DG4436**: puig l'Agulla. **DG4437**: puig l'Agulla. **DG4439**: Cànoves, serrat Rodó. **Sant Sadurní d'Osormort**: **DG4539**: coll de Romegats. **DG4640**: cap al cingle de l'Espluga. **DG4641**: serrat del Vent; serrat del Vent, sobre el cingle de l'Espluga. **DG4739**: Can Gall; turó de les Orenetes. **DG4841**: els Terressos Roigs, entre Bojons i la Verneda de Sant Feliu. **DG4941**: els Terressos Roigs, entre Bojons i la Verneda de Sant Feliu. **Tavèrnoles**: **DG4444**: damunt el poble, bosc de Savassona. **DG4544**: c. el Compòsit. **DG4546**: puig de Ter; sota la urbanització de Fucimanya, al GR. **DG4744**: final de la Terma Llarga. **DG4845**: sobre Roca Falconera, pla de Santa Margarida. **Vilanova de Sau**: **DG4745**: cingles de Vilanova, c. Roca Falconera. **DG4747**: Roca Roja, c. Can Terrades. **DG4845**: puig del Far. **DG4848**: cingle de Santa Cília, sot de la Clota. **DG4948**: cingle de Santa Cília, sot de la Clota. **DG5043**: c. del Mas de la Pujada. **DG5044**: cap al Biaix. **DG5048**: cingles de Tavertet, c. de la canal del Castell. **DG5148**: camí entre la Riba i Tavertet pel coll de Malla; inici del camí de la canal del Castell. **DG5642**: de Vallclara al Castell de Fogueres.

*Altitud*: 400-1.050 m.

**Aristolochia longa** L.

*Aristolochiaceae*.

*Hàbitat*: Bardisses, vorades i clarianes forestals.

*Freqüència*: R.

*Localitats*: **Tavèrnoles**: **DG4444**: els Foquers. **Vilanova de Sau**: **DG4944**: c. la Pendissa.

*Altitud*: 500-525 m.

*Comentaris*: són poblacions petites i aïllades.

**Aristolochia pistilochia** L.

*Aristolochiaceae*. Herba de la carabasseta.

*Hàbitat*: Codines, brolles calcícoles, joncedes i altres pastures calcícoles seques. *Freqüència*: F.

*Localitats*: **Sant Sadurní d'Osormort**: **DG4539**: de coll de Romegats a puig Moltó. **DG5040**: Bojons, la sorrera. **Tavèrnoles**: **DG4444**: damunt el poble, bosc de Savassona. **DG4545**: serra del castell de Savassona. **DG4742**: els Munts, el Salt de la Minyona. **DG4744**: els Munts, final de la Terma Llarga. **DG4846**: c. el Raurell, turó de Casanova. **Vilanova de Sau**: **DG4848**: cingle de Santa Cília, sot de la Clota. **DG5048**: cingles de Tavertet, c. de la canal del Castell. **DG5148**: camí entre la Riba i Tavertet pel coll de Malla; inici del camí de la canal del Castell. **DG5248**: entre Cal Sastre i Can Roca. **DG5349**: cingle de l'Avenc.

*Altitud*: 400-850 m.

**Armeria arenaria** (Pers.) Schult.

*Plumbaginaceae*.

*Hàbitat*: Prats mesoxeròfils. *Freqüència*: R.

*Localitats*: **Sant Sadurní d'Osormort**: **DG4838**: la Boixeda.

*Altitud*: 570 m.

*Comentaris*: les mostres recol·lectades són afins a aquest tàxon, tot i que presenten caràcters discrepans.

**Arrhenatherum elatius** (L.) P. Beauv. ex J. et C. Presl subsp. **elatius**

*Poaceae*. Fromental.

*Hàbitat*: Prats mesoxeròfils, jonqueres i altres prats humits, bardisses. *Freqüència*: C.

*Localitats*: **Folgueroles**: **DG4342**: pla de les Cabres. **Sant Sadurní d'Osormort**: **DG4837**: Montalt. **Tavèrnoles**: **DG4444**: damunt el poble, bosc de Savassona. **DG4545**: el Roquet.

**DG4644:** c. Masgrau. **DG4646:** sobre torrent de l'Infern, c. Coromines. **DG4742:** els Munts. **DG4846:** c. el Raurell, Casanova del Raurell. **DG4940:** Bojons. **DG5039:** el Mas. **DG5140:** Can Faire. **Vilanova de Sau:** **DG4843:** sota Can Morgades. **DG4944:** c. Can Serra. **DG5043:** Can Burjada; la Pujada. **DG5045:** la Coromina, torrent de les Fontiques; c. del Portet. **DG5046:** c. de Can Mateu. **DG5148:** camí entre la Riba i Tavertet pel coll de Malla. **DG5244:** Mas Bancells. **DG5337:** Collsesplanes. **DG5341:** Castanyedell, la Sala. **DG5642:** de Vallclara al Castell de Fogueres.

*Altitud:* 400-1.050 m.

***Artemisia absinthium* L.**

Asteraceae. Donzell.

*Hàbitat:* Vegetació ruderal. *Freqüència:* R.

*Localitats:* **Folgueroles:** **DG4542:** Masdencoll. **Sant Julià de Vilatorça:** **DG4541:** Puigsec. **Sant Sadurní d'Osormort:** **DG4837:** Montalt. **DG5040:** Bojons, pla de la Vinya i camps de Miralpeix. **Tavèrnoles:** **DG4746:** pla de Coromines. **Vilanova de Sau:** **DG5337:** Collsesplanes.

*Altitud:* 485-950 m.

***Artemisia campestris* L. subsp. *glutinosa* (Gay ex Bess.) Batt.**

Asteraceae. Botja llemenosa.

*Hàbitat:* Prats mesoxeròfils, brolles calcícoles. *Freqüència:* F.

*Localitats:* **Folgueroles:** **DG4442:** pla de les Cabres. **Sant Sadurní d'Osormort:** **DG4741:** Sant Llorenç del Munt. **DG4940:** Bojons. **DG5039:** el Mas. **DG5040:** Bojons, la sorrera; Bojons, pla de la Vinya i camps de Miralpeix. **Vilanova de Sau:** **DG4944:** c. torrent de les Polledes. **DG5246:** tram final de la riera Major.

*Altitud:* 350-840 m.

**\**Artemisia verlotiorum* Lamotte**

Asteraceae. Altamira borda.

*Hàbitat:* Vegetació ruderal, vorades i clarianes forestals, jonqueres i altres prats humits, prats mesoxeròfils, camps i horts. *Freqüència:* C.

*Localitats:* **Folgueroles:** **DG4342:** pla de les Cabres. **DG4343:** Folgueroles; horts de Folgueroles. **DG4443:** cap al Pedró; el Pedró,

Can Llobet; Masdencoll. **Sant Julià de Vilatorça:** **DG4436:** puig l'Agulla. **Sant Sadurní d'Osormort:** **DG4641:** Sant Llorenç del Munt. **DG4738:** la Cantina. **Tavèrnoles:** **DG4545:** el Roquet. **Vilanova de Sau:** **DG4843:** carretera de Vilanova a Folgueroles, pr. km. 14. **DG4944:** camps c. del torrent de la Polleda. **DG5042:** entre les Planes i Malafogassa. **DG5044:** el Biaix. **DG5144:** riera Major, sota el Crous. **DG5145:** pla del Carbasser, c. de l'Arboç Xic. **DG5148:** camí entre la Riba i Tavertet pel coll de Malla. **DG5244:** tram final de la riera Major. **DG5246:** tram final de la riera Major.

*Altitud:* 350-800 m.

***Artemisia vulgaris* L.**

Asteraceae. Altamira.

*Hàbitat:* Herbassars higronitròfils, vorades i clarianes forestals. *Freqüència:* R.

*Localitats:* **Vilanova de Sau:** **DG4944:** la Pendissa (Bolòs *et al.*, 2007). **DG5042:** entre les Planes i Malafogassa. **DG5143:** presa de Vilanova, c. del Crous. **DG5240:** el Jover. **DG5246:** c. de la desembocadura de la riera Major. **DG5442:** Can Mont, c. de Sant Andreu de Bancells.

*Altitud:* 350-920 m.

***Arum italicum* Mill.**

Araceae. Sarriassa.

*Hàbitat:* Herbassars higronitròfils. *Freqüència:* R.

*Localitats:* **Folgueroles:** **DG4343:** torrent de Folgueroles.

*Altitud:* 535-540 m.

**\**Arundo donax* L.**

Poaceae. Canya.

*Hàbitat:* Vegetació de fonts, rierols i degotalls, prats mesoxeròfils. *Freqüència:* R.

*Localitats:* **Folgueroles:** **DG4443:** la font Trobada. **Vilanova de Sau:** **DG4844:** c. la Font. **DG4944:** c. Can Serra. **DG5045:** la Socarrada, c. del Portet.

*Altitud:* 500-575 m.

***Asparagus acutifolius* L.**

Liliaceae. Esparraguera boscana.



*Hàbitat:* Alzinars, boixedes i màquies de l'alzinar, vorades i clarianes forestals. *Freqüència:* F.

*Localitats:* **Sant Sadurní d'Osormort: DG4641:** cingle de l'Espluga. **Tavèrnoles: DG4546:** puig de Ter. **DG4747:** coll de Terrades; costa del Vilar, les Grioterres. **Vilanova de Sau: DG4745:** cingles de Vilanova, c. Roca Falconera. **DG4843:** sobre Can Morgades, camí que transcorre per sota els cingles. **DG4848:** cingle de Santa Cília. **DG4948:** cingle de Santa Cília, sot de la Clota. **DG5146:** presa de Sau. **DG5148:** camí entre la Riba i Tavertet pel coll de Malla.

*Altitud:* 375-790 m.

**\*Asparagus officinalis** L.

*Liliaceae.* Esparreguera.

*Hàbitat:* Prats mesoxeròfils. *Freqüència:* R.

*Localitats:* **Vilanova de Sau: DG5044:** c. de Can Burjada. **DG5048:** cingles de Tavertet, c. de la canal del Castell.

*Altitud:* 575-700 m.

**Asperula cynanchica** L. subsp. **brachysiphon** (Lange) O. Bolòs et Vigo

*Rubiaceae.* Herba prima.

*Hàbitat:* Codines, brolles calcícoles, prats secs termòfils, joncedes i altres pastures calcícoles seques, landes de bruguerola. *Freqüència:* F.

*Localitats:* **Sant Sadurní d'Osormort: DG4640:** cingle de l'Espluga. **Tavèrnoles: DG4444:** damunt el poble, bosc de Savassona. **DG4546:** puig de Ter. **DG4846:** costa de la Rovira (prop dels cingles). **Vilanova de Sau: DG4747:** Roca Roja, c. Can Terrades. **DG4848:** cingle de Santa Cília, sot de la Clota. **DG5044:** el Biaix. **DG5045:** Sant Romà de Sau, pont de les Fontiques. **DG5148:** camí entre la Riba i Tavertet pel coll de Malla.

*Altitud:* 475-700 m.

**Asphodelus cerasiferus** Gay

*Liliaceae.* Porrassa.

*Hàbitat:* Cingles, prats secs termòfils, codines. *Freqüència:* R.

*Localitats:* **Tavèrnoles: DG4742:** els Munts. **Vilanova de Sau: DG4743:** sobre Can Morgades, part culminal sobre la canal de sota els Munts. **DG4848:** cingle de Santa Cília.

**DG5148:** camí entre la Riba i Tavertet pel coll de Malla.

*Altitud:* 575-845 m.

*Comentaris:* planta limitada als indrets més calents dels cingles, on és rara.

**Asplenium adiantum-nigrum** L. subsp. **adiantum-nigrum**

*Aspleniaceae.* Falzia negra.

*Hàbitat:* Roques i talussos ombrívols. *Freqüència:* R.

*Localitats:* **Tavèrnoles: DG4444:** prop de Folgueroles (Sáez, 1997). **DG5642:** de Vallclara al Castell de Fogueres.

*Altitud:* 550-1.050 m.

**Asplenium adiantum-nigrum** L. subsp. **onopteris** (L.) Heufler

*Aspleniaceae.* Falzia negra.

*Hàbitat:* Alzinars, boixedes i màquies de l'alzinar, rouredes de roure martinenc, roques i talussos ombrívols. *Freqüència:* C.

*Localitats:* **Folgueroles: DG4342:** pla de les Cabres. **DG4642:** c. el gorg de Llitons. **Sant Sadurní d'Osormort: DG4941:** Bojons, solell de la Vinya. **Tavèrnoles: DG4344:** baga de Torrents, c. el Banús; el Banús, baga dels Torrents. **DG4443:** riera de Tavèrnoles, obaga del compòsit. **DG4545:** pujant a la serra del castell de Savassona. **DG4747:** coll de Terrades. **Vilanova de Sau: DG4948:** cingle de Santa Cília, sot de la Clota. **DG5144:** riera Major, sota el Crous. **DG5148:** camí entre la Riba i Tavertet pel coll de Malla.

*Altitud:* 410-650 m.

**Asplenium fontanum** (L.) Bernh.

*Aspleniaceae.* Falguereta de cingle.

*Hàbitat:* Cingles, boixedes i màquies de l'alzinar, alzinars. *Freqüència:* C.

*Localitats:* **Sant Sadurní d'Osormort: DG4641:** Sant Llorenç del Munt. **Tavèrnoles: DG4444:** damunt el cementiri. **DG4745:** torrent dels Munts, torrent de Casadevall, sota Coromines. **DG4747:** coll de Terrades; sota el coll de Terrades. **DG4846:** costa de la Rovira (prop dels cingles). **Vilanova de Sau: DG4742:** Verge dels Cingles (Sáez, 1997). **DG4845:** cingles de Vilanova, c. roca Falconera.

**DG4948:** cingle de Santa Cília, sot de la Clota.

**DG5148:** camí entre la Riba i Taverter pel coll de Malla.

*Altitud:* 440-825 m.

***Asplenium petrarchae*** (Guérin) DC. subsp. ***petrarchae***

Aspleniaceae.

*Hàbitat:* Cingles. *Freqüència:* R.

*Localitats:* **Vilanova de Sau: DG5148:** canal del Castell, al cingle.

*Altitud:* 775-825 m.

*Comentaris:* n'hem recomptat tan sols tres individus.

***Asplenium ruta-muraria*** L.

Aspleniaceae. Falzia blanca.

*Hàbitat:* Cingles, codines. *Freqüència:* F.

*Localitats:* **Sant Julià de Vilatorca: DG4436:** puig l'Agulla. **Sant Sadurní d'Osormort: DG4539:** cap al coll de Romegats; de coll de Romegats a puig Moltó. **DG4641:** cingle de l'Espluga; Sant Llorenç del Munt. **Tavernoles: DG4344:** el Banús, baga dels Torrents. **DG4546:** puig de Ter. **DG4747:** costa del Vilar, les Grioterres. **Vilanova de Sau: DG4848:** cingle de Santa Cília. **DG5048:** canal del Castell, al cingle. **DG5148:** camí entre la Riba i Taverter pel coll de Malla. **DG5246:** desembocadura de la riera Major. **DG5348:** sobre Vilaespinosa. **DG5642:** de Vallclara al Castell de Fogueres.

*Altitud:* 380-1.050 m.

***Asplenium septentrionale*** (L.) Hoffm.

Aspleniaceae. Falzia prima.

*Hàbitat:* Roques i talussos ombrívols. *Freqüència:* R.

*Localitats:* **Vilanova de Sau: DG5042:** la Font d'en Martí; vora riera Major (Sáez, 1997).

*Altitud:* 475-575 m.

***Asplenium trichomanes*** L. subsp. ***pachyrachis*** (Christ) Lovis et Reichst.

Aspleniaceae. Falzia roja.

*Hàbitat:* Cingles. *Freqüència:* R.

*Localitats:* **Vilanova de Sau: DG5148:** canal de Fontpedrosa.

*Altitud:* 850 m.

*Comentaris:* menys de deu individus en una balma.

***Asplenium trichomanes*** L. subsp. ***quadrivalens*** D. E. Meyer

Aspleniaceae. Falzia roja.

*Hàbitat:* Rouredes de roure martinenc, alzinars, boixedes i màquies de l'alzinar, roques i talussos ombrívols, cingles. *Freqüència:* C.

*Localitats:* **Sant Sadurní d'Osormort: DG4641:** cingle de l'Espluga. **DG4941:** els Terressos Roigs, entre Bojons i la Verneda de Sant Feliu. **Tavernoles: DG4344:** baga de Torrents, c. el Banús. **DG4545:** pujant a la serra del castell de Savassona. **Vilanova de Sau: DG5045:** c. del Portet. **DG5148:** camí entre la Riba i Taverter pel coll de Malla. **DG5244:** tram final de la riera Major. **DG5245:** tram final de la riera Major. **DG5246:** c. de la desembocadura de la riera Major. **DG5339:** Tortadès. **DG5348:** sobre Vilaespinosa.

*Altitud:* 350-850 m.

*Comentaris:* *Asplenium trichomanes* és constituït per un grup complex d'espècies properes i de difícil separació, pendents d'un estudi de detall. No obstant, la majoria de mostres examinades en aquest territori corresponen amb el tàxon tetraploide *A. trichomanes* subsp. *quadrivalens*, que és el més general a Catalunya.

***Asplenium trichomanes*** L. subsp. ***trichomanes***

Aspleniaceae. Falzia roja.

*Hàbitat:* Alzinars. *Freqüència:* R.

*Localitats:* **Sant Julià de Vilatorca: DG4641:** Sant Llorenç del Munt. **Tavernoles: DG4545:** sant Feliu.

*Altitud:* 650-800 m.

***Aster linosyris*** (L.) Bernh.

Asteraceae.

*Hàbitat:* Prats mesoxeròfils. *Freqüència:* R.

*Localitats:* **Tavernoles: DG4545:** sota Sant Feliu; castell de Savassona (Carrillo & Ninot, 1984).

*Altitud:* 565-585 m.

*Comentaris:* dins del territori estudiat tan sols coneixem una única població d'aquesta planta considerada molt rara a Catalunya.

**\*Aster pilosus** Willd.

Asteraceae. Estrelletes.

*Hàbitat:* Bardisses, prats mesoxeròfils, brolles silíceoles. *Freqüència:* R.

*Localitats:* **Sant Julià de Vilatorrada: DG4641:** Sant Llorenç del Munt. **Vilanova de Sau: DG5045:** Sant Romà de Sau, pont de les Fontiques. **DG5047:** club nàutic Vic-Sau. **DG5347:** riu Pregon. **DG5348:** camí de la Riba a Rupit.

*Altitud:* 400-830 m.

**Aster sedifolius** L.

Asteraceae. Indiana.

*Hàbitat:* Prats mesoxeròfils, joncedes i altres pastures calcícoles seques, vorades i clarianes forestals. *Freqüència:* R.

*Localitats:* **Tavèrnoles: DG4545:** sota Sant Feliuet. **DG4546:** c. Fucimanya. **DG4846:** pla de Santa Margarida, c. Santa Margarida d'Ardola.

*Altitud:* 530-700 m.

**\*Aster squamatus** (Spreng.) Hieron.

Asteraceae.

*Hàbitat:* Herbassars higronitròfils. *Freqüència:* R.

*Localitats:* **Vilanova de Sau: DG5047:** club nàutic Vic-Sau. **DG5146:** cua de l'embassament de Susqueda, sota la presa de Sau.

*Altitud:* 370-400 m.

**Astragalus glycyphyllos** L.

Fabaceae. Regalíssia borda.

*Hàbitat:* Vorades i clarianes forestals, prats mesoxeròfils, avellanoses i boscos caducifolis mixtos humits. *Freqüència:* R.

*Localitats:* **Sant Sadurní d'Osormort: DG4938:** riera d'Espinelves. **DG5038:** riera d'Espinelves. **DG5040:** Bojons, Miralpeix; Miralpeix (franja de bosc entre la riera Major i els camps de Miralpeix). **DG5042:** obaga davant de la Font d'en Martí; c. del torrent de les Planes. **DG5140:** Can Faire. **Vilanova de Sau:**

**DG4843:** sobre Can Morgades, camí que transcorre per sota els cingles. **DG5042:** pont de Malafogassa. **DG5142:** Castanyedell, baga del Pont.

*Altitud:* 475-665 m.

**Astragalus monspessulanus** L. subsp. **gypsophilus** Rouy

Fabaceae. Herba de Sant Llorenç.

*Hàbitat:* Prats mesoxeròfils, joncedes i altres pastures calcícoles seques, brolles calcícoles, codines. *Freqüència:* C.

*Localitats:* **Folgueroles: DG4342:** pla de les Cabres. **DG4443:** Masdencoll. **Sant Julià de Vilatorrada: DG4436:** puig l'Agulla. **Sant Sadurní d'Osormort: DG4539:** cap al coll de Romegats. **DG4641:** cingle de l'Espuga; Sant Llorenç del Munt, serrat del Vent. **Tavèrnoles: DG4444:** els Foquers. **DG4743:** c. els Munts, sota la Terma Llarga. **Vilanova de Sau: DG4848:** cingle de Santa Cília, sot de la Clota. **DG5047:** c. de l'església de Sant Romà de Sau. **DG5148:** camí entre la Riba i Tavertet pel coll de Malla.

*Altitud:* 475-825 m.

**Astragalus stella** Gouan

Fabaceae.

*Hàbitat:* Codines, pradells d'annuals calcícoles, joncedes i altres pastures calcícoles seques, prats secs termòfils. *Freqüència:* R.

*Localitats:* **Folgueroles: DG4442:** pla de les Cabres. **DG4443:** Puigtinyós. **Tavèrnoles: DG4845:** pla de Santa Margarida. **Vilanova de Sau: DG4848:** cingle de Santa Cília. **DG5349:** c. de Can Surroca, sota els cingles de l'Avenc.

*Altitud:* 550-775 m.

**Athyrium filix-femina** (L.) Roth

Athyriaceae. Falguera femella.

*Hàbitat:* Vernedes i altres boscos de ribera. *Freqüència:* F.

*Localitats:* **Sant Sadurní d'Osormort: DG4837:** c. de Rifà, riera de les Corts. **Vilanova de Sau: DG5142:** riera de Castanyedell. **DG5244:** tram final de la riera Major. **DG5245:** tram final de la riera Major. **DG5245:** riera Major o Vallesclar (Sáez, 1997). **DG5438:** capçalera de

Castanyedell. **DG5641**: de Vallclara al Castell de Fogueres.

*Altitud*: 370-1.050 m.

***Atractylis humilis*** L. subsp. *humilis*

Asteraceae.

*Hàbitat*: Brolles calcícoles, joncedes i altres pastures calcícoles seques. *Freqüència*: R.

*Localitats*: **Folgueroles: DG4443**: Masdencoll. **Tavèrnoles: DG4544**: c. el Compòsit. **DG4546**: puig de Ter. **DG4646**: Fucimanya, puig Llobregat. **DG4846**: c. el Raurell, turó de Casanova.

*Altitud*: 525-675 m.

***Atriplex patula*** L.

Chenopodiaceae.

*Hàbitat*: Camps i horts, vegetació ruderal. *Freqüència*: R.

*Localitats*: **Sant Julià de Vilatorça: DG4441**: cementiri. **Sant Sadurní d'Osormort: DG4739**: camps de Can Gall; Can Gall. **DG4741**: la Verneda de Sant Feliu. **Tavèrnoles: DG4545**: el Roquet. **Vilanova de Sau: DG4843**: c. Can Morgades. **DG5047**: club nàutic Vic-Sau. **DG5146**: presa de Sau.

*Altitud*: 360-660 m.

***Atriplex prostrata*** Boucher ex DC.

Chenopodiaceae. Herba molla.

*Hàbitat*: Herbassars higronitròfils, vegetació ruderal. *Freqüència*: R.

*Localitats*: **Sant Julià de Vilatorça: DG4441**: cementiri. **Vilanova de Sau: DG5046**: c. de Can Mateu. **DG5047**: club nàutic Vic-Sau.

*Altitud*: 400-592 m.

***Avellinia michelii*** (Savi) Parl.

Poaceae.

*Hàbitat*: Pradells d'annuals, brolles. *Freqüència*: R.

*Localitats*: **Folgueroles: DG4442**: pla de les Cabres. **Sant Sadurní d'Osormort: DG4538**: Bell-lloc, c. coll de Romegats. **Tavèrnoles: DG4444**: damunt el poble, bosc de Savassona. **DG4545**: serra del castell de Savassona.

*Altitud*: 600-710 m.

***Avena barbata*** Pott ex Link

Poaceae. Cugula.

*Hàbitat*: Pradells d'annuals, vegetació ruderal, camps i horts. *Freqüència*: F.

*Localitats*: **Folgueroles: DG4342**: pla de les Cabres. **DG4442**: pla de les Cabres. **Sant Sadurní d'Osormort: DG4538**: Bell-lloc, c. coll de Romegats. **Vilanova de Sau: DG5147**: camí entre la Riba i Taverter pel coll de Malla.

*Altitud*: 475-710 m.

***Avena fatua*** L.

Poaceae. Cugula.

*Hàbitat*: Camps i horts. *Freqüència*: R.

*Localitats*: **Sant Sadurní d'Osormort: DG4739**: camps de Can Gall.

*Altitud*: 605-620 m.

*Comentaris*: espècie segetal considerada molt rara a Catalunya.

**\**Avena sativa*** L.

Poaceae. Civada.

*Hàbitat*: Camps i horts. *Freqüència*: R.

*Localitats*: **Sant Sadurní d'Osormort: DG5041**: Crivillers. **Vilanova de Sau: DG4845**: c. puig del Far. **DG5045**: la Coromina, torrent de les Fontiques.

*Altitud*: 475-750 m.

***Avena sterilis*** L. subsp. *ludoviciana* (Durieu) Nyman

Poaceae. Cugula.

*Hàbitat*: Vegetació ruderal, camps i horts. *Freqüència*: R.

*Localitats*: **Folgueroles: DG4443**: cap al Pedró. **Vilanova de Sau: DG5044**: Can Burjada; c. de Can Pont.

*Altitud*: 560-600 m.

***Avena sterilis*** L. subsp. *sterilis*

Poaceae.

*Hàbitat*: Camps i horts. *Freqüència*: R.

*Localitats*: **Vilanova de Sau: DG5247**: el Bruguer.

*Altitud*: 525 m.

***Avenula bromoides*** (Gouan) H. Scholz subsp. ***bromoides***

Poaceae.

**Hàbitat:** Codines, brolles calcícoles, prats mesoxeròfils. **Freqüència:** R.

**Localitats:** **Sant Sadurní d'Osormort: DG4539:** cap al coll de Romegats. **Tavèrnoles: DG4444:** damunt el poble, bosc de Savassona. **DG4546:** puig de Ter. **DG4747:** turó de la Casanova. **Vilanova de Sau: DG4747:** Roca Roja, c. Can Terrades. **DG4848:** cingle de Santa Cília, sot de la Clota.

**Altitud:** 525-800 m.

***Avenula pratensis*** (L.) Dumort. subsp. ***iberica*** (St. -Yves) O. Bolòs et Vigo

Poaceae.

**Hàbitat:** Prats mesoxeròfils, joncades i altres pastures calcícoles seques, codines. **Freqüència:** F.

**Localitats:** **Sant Julià de Vilatorça: DG4439:** Cànoves, serrat Rodó. **DG4541:** Puigsec, roc Blanc. **DG4641:** Mas Puigsec. **Sant Sadurní d'Osormort: DG4641:** Sant Llorenç del Munt, serrat del Vent. **DG4738:** la Verneda de Sant Ponç. **DG4739:** Can Gall. **DG4740:** pla del Forn, entre l'Esplugu i Can Gall. **DG4940:** Bojons. **DG4941:** Bojons, solell de la Vinya. **Tavèrnoles: DG4344:** el Banús, baga dels Torrents. **DG4444:** damunt el poble, bosc de Savassona. **DG4546:** sota la urbanització de Fucimanya, al GR. **DG4742:** els Munts. **DG4744:** final de la Terma Llarga. **Vilanova de Sau: DG4843:** carretera de Vilanova a Folgueroles, pr. km. 14. **DG5043:** Can Burjada; c. del Mas de la Pujada. **DG5044:** Can Burjada; cap al Biaix. **DG5045:** la Socarrada, c. del Portet. **DG5148:** camí entre la Riba i Tavertet pel coll de Malla.

**Altitud:** 400-850 m.

**Comentaris:** els exemplars examinats encaixen bé amb la var. *gonzalo* (Sennen) St.-Yves.

***Avenula pubescens*** (Huds.) Dumort. subsp. ***pubescens***

Poaceae.

**Hàbitat:** -. **Freqüència:** R.

**Localitats:** **Sant Julià de Vilatorça: DG4641:** Sant Llorenç del Munt.

**Altitud:** 800 m.

**Comentaris:** espècie raríssima a l'espai i a l'entorn de les Guillerries.

***Ballota nigra*** L. subsp. ***foetida*** (Vis.) Hayek

Lamiaceae. Malrubí negre.

**Hàbitat:** Prats mesoxeròfils, vegetació ruderal. **Freqüència:** F.

**Localitats:** **Folgueroles: DG4342:** pla de les Cabres. **DG4343:** avinguda cap a la font Trobada. **DG4543:** Masdencoll. **Sant Julià de Vilatorça: DG4641:** Sant Llorenç del Munt. **Tavèrnoles: DG4746:** pla de Sant Margarida, Coromines. **Vilanova de Sau: DG4844:** c. la Font. **DG5244:** Mas Bancells. **DG5348:** c. del Mas Novell. **DG5642:** de Vallclara al Castell de Fogueres.

**Altitud:** 540-1.050 m.

***Barbarea verna*** (Mill.) Asch.

Brassicaceae.

**Hàbitat:** Prats mesoxeròfils, pradells d'annuals silícícoles, herbassars higronitròfils. **Freqüència:** R.

**Localitats:** **Sant Sadurní d'Osormort: DG4741:** la Verneda de Sant Feliu. **Vilanova de Sau: DG5043:** c. del Mas de la Pujada.

**Altitud:** 575 m.

***Barbarea vulgaris*** R. Br.

Brassicaceae.

**Hàbitat:** Herbassars higronitròfils. **Freqüència:** R.

**Localitats:** **Sant Sadurní d'Osormort: DG4739:** Can Gall.

**Altitud:** 590-610 m.

***Bellis perennis*** L.

Asteraceae. Margaridoia.

**Hàbitat:** Prats mesoxeròfils, pastures mesòfiles calcícoles, vorades i clarianes forestals, jonqueres i altres prats humits. **Freqüència:** C.

**Localitats:** **Folgueroles: DG4443:** Masdencoll. **Sant Sadurní d'Osormort: DG4640:** sota el cingle de l'Esplugu. **DG4838:** c. de l'església de Sant Sadurní. **Tavèrnoles: DG4646:** sobre torrent de l'Infern, c. Coromines. **Vilanova de Sau: DG4843:** carretera de Vilanova a Folgueroles, pr. km. 14. **DG4848:** cingle de

Santa Cília. **DG4943**: Can Valentí; les Fagedes. **DG5043**: Can Burjada. **DG5044**: entre el Biaix i Can Joan. **DG5642**: de Vallclara al Castell de Fogueres.

*Altitud*: 548-1.050 m.

***Betula pendula*** Roth

*Betulaceae*. Bedoll.

*Hàbitat*: Rouredes de roure martinenc, vorades i clarianes forestals. *Freqüència*: R.

*Localitats*: **Sant Sadurní d'Osormort**: **DG4837**: Montalt. **DG5040**: Bojons, la sorrera. **Vilanova de Sau**: **DG5142**: Castanyedell, baga del Pont. **DG5244**: tram final de la riera Major. **DG5641**: de Vallclara al Castell de Fogueres.

*Altitud*: 375-1.050 m.

**\**Bidens frondosa*** L.

*Asteraceae*.

*Hàbitat*: Herbassars higronitròfils. *Freqüència*: F.

*Localitats*: **Folgueroles**: **DG4343**: torrent de Folgueroles. **Sant Sadurní d'Osormort**: **DG4738**: riera Major, c. la Cantina. **DG4741**: c. la Verneda de Sant Feliu, torrent de l'Horta Vella. **DG4840**: entre Bojons i l'Espluga. **Vilanova de Sau**: **DG5046**: c. de Can Mateu. **DG5047**: club nàutic Vic-Sau. **DG5146**: presa de Sau.

*Altitud*: 400-650 m.

**\**Bidens subalternans*** DC.

*Asteraceae*.

*Hàbitat*: Vegetació ruderal. *Freqüència*: R.

*Localitats*: **Folgueroles**: **DG4343**: cap al pla de les Cabres. **Sant Julià de Vilatorrada**: **DG4541**: Puigsec. **Vilanova de Sau**: **DG5146**: presa de Sau.

*Altitud*: 430-650 m.

***Biscutella laevigata*** L. s. l.

*Brassicaceae*. Herba de les llunetes.

*Hàbitat*: Codines, cingles, roques i talussos ombrívols, vorades i clarianes forestals, prats mesoxeròfils. *Freqüència*: F.

*Localitats*: **Sant Sadurní d'Osormort**: **DG5040**: Bojons, la sorrera. **DG5041**: c. de les Planes. **DG5140**: Can Faire. **Tavernoles**: **DG4546**: puig de Ter. **Vilanova de Sau**: **DG5043**: c. del

Mas de la Pujada; Can Burjada. **DG5143**: presa de Vilanova, c. del Crous. **DG5442**: Can Mont, c. de Sant Andreu de Bancells. **DG5642**: de Vallclara al Castell de Fogueres.

*Altitud*: 500-1.050 m.

*Comentaris*: aquest és un grup complex d'espècies, per al qual manquen treballs detallats al territori. Hem trobat exemplars que es poden identificar amb els següents tàxons: ***Biscutella laevigata*** L. subsp. ***flexuosa*** (Jord.) O. Bolòs et F. Masclans, ***Biscutella laevigata*** L. subsp. ***laevigata***, ***Biscutella laevigata*** L. subsp. ***mediterranea*** (Jord.) Br. -Bl. et al. No obstant, i a manca d'un estudi específic, no en detallem la distribució de cadascun d'ells.

***Blackstonia perfoliata*** (L.) Huds. subsp. ***intermedia*** (Ten.) Zeltner

*Gentianaceae*. Centaura groga.

*Hàbitat*: Vegetació de fonts, rierols i degotalls. *Freqüència*: R.

*Localitats*: **Folgueroles**: **DG4443**: c. el Pedró. **Tavernoles**: **DG4645**: c. el Soler.

*Altitud*: 550-620 m.

***Blackstonia perfoliata*** (L.) Huds. subsp. ***perfoliata***

*Gentianaceae*. Centaura groga.

*Hàbitat*: Terrers margosos, joncedes i altres pastures calcícoles seques, prats mesoxeròfils, pastures mesòfiles calcícoles, vegetació de fonts, rierols i degotalls. *Freqüència*: F.

*Localitats*: **Sant Julià de Vilatorrada**: **DG4641**: c. coll del Portell. **Tavernoles**: **DG4544**: c. el Soler. **DG4545**: Sant Feliuet; serra del castell de Savassona. **DG4646**: sobre torrent de l'Infern, c. Coromines. **DG4742**: els Munts. **DG4744**: final de la Terma Llarga. **DG4746**: c. el Raurell. **DG4747**: turó de la Casanova. **DG4846**: c. el Raurell, Casanova del Raurell. **Vilanova de Sau**: **DG4745**: cingles de Vilanova, c. Roca Falconera. **DG4844**: c. la Font. **DG4848**: cingle de Santa Cília. **DG5043**: Can Valentí. **DG5045**: c. de Can Mateu. **DG5148**: camí entre la Riba i Taverter pel coll de Malla; canal del Castell, al cingle. **DG5248**: entre Cal Sastre i Can Roca.

*Altitud*: 400-850 m.

***Brachypodium distachyon*** (L.) P. Beauv.

Poaceae.

**Hàbitat:** Pradells d'annuals, codines, joncedes i altres pastures calcícoles seques. **Freqüència:** F.

**Localitats:** **Folgueroles:** **DG4442:** pla de les Cabres. **Sant Sadurní d'Osormort:** **DG4641:** Sant Llorenç del Munt; Sant Llorenç del Munt, serrat del Vent. **Tavèrnoles:** **DG4444:** damunt el poble, bosc de Savassona. **DG4546:** puig de Ter; sota la urbanització de Fucimanya, al GR. **DG4646:** c. Coromines. **DG4744:** els Munts, final de la Terma Llarga; final de la Terma Llarga. **DG4845:** sobre Roca Falconera, pla de Santa Margarida. **Vilanova de Sau:** **DG4747:** Roca Roja, c. Can Terrades. **DG4848:** cingle de Santa Cília; cingle de Santa Cília, sot de la Clota. **DG5148:** camí entre la Riba i Tavertet pel coll de Malla.

**Altitud:** 525-825 m.

***Brachypodium phoenicoides*** (L.) Roem. et Schultes

Poaceae. Fenàs de marge.

**Hàbitat:** Prats mesoxeròfils, joncedes i altres pastures calcícoles seques. **Freqüència:** C.

**Localitats:** **Folgueroles:** **DG4443:** Masdencoll. **Sant Sadurní d'Osormort:** **DG4641:** Sant Llorenç del Munt, serrat del Vent. **DG4739:** Can Gall. **DG4941:** Bojons, solell de la Vinya. **Tavèrnoles:** **DG4443:** бага del Puigtinyós. **DG4545:** el Roquet. **DG4546:** puig de Ter; sota la urbanització de Fucimanya, al GR. **DG4646:** sobre torrent de l'Infern, c. Coromines. **DG4743:** sota els Munts. **DG4746:** c. el Raurell. **DG4846:** c. el Raurell, Casanova del Raurell. **Vilanova de Sau:** **DG4942:** c. les Fagedes, els Terressos Roigs. **DG5043:** Can Burjada; c. de Can Burjada. **DG5044:** el Biaix; c. de Can Pont. **DG5045:** c. de Can Mateu. **DG5048:** canal del Castell, al cingle. **DG5147:** camí entre la Riba i Tavertet pel coll de Malla. **DG5248:** c. del Bruguer. **DG5349:** c. de Can Surroca, sota els cingles de l'Avenc.

**Altitud:** 450-825 m.

***Brachypodium retusum*** (Pers.) P. Beauv.

Poaceae. Llistó.

**Hàbitat:** Brolles calcícoles, joncedes i altres pastures calcícoles seques, prats mesoxeròfils, boxedes i màquies de l'alzinar. **Freqüència:** F.

**Localitats:** **Folgueroles:** **DG4443:** Masdencoll.

**Sant Julià de Vilatorca:** **DG4439:** Cànoves, serrat Rodó. **Sant Sadurní d'Osormort:** **DG4538:** Bell-lloc, c. coll de Romegats. **DG4539:** cap al coll de Romegats; de coll de Romegats a puig Moltó. **DG4641:** serrat del Vent; serrat del Vent, sobre el cingle de l'Esplugu. **DG4741:** Sant Llorenç del Munt. **Tavèrnoles:** **DG4444:** damunt el poble, bosc de Savassona. **DG4544:** c. el Compòsit. **DG4546:** puig de Ter; sota la urbanització de Fucimanya, al GR. **Vilanova de Sau:** **DG4848:** cingle de Santa Cília. **DG4948:** cingle de Santa Cília, sot de la Clota. **DG5148:** camí entre la Riba i Tavertet pel coll de Malla.

**Altitud:** 400-840 m.

***Brachypodium sylvaticum*** (Huds.) P. Beauv.

Poaceae. Fenàs de bosc.

**Hàbitat:** Boscos, vorades i clarianes forestals, jonqueres i altres prats humits. **Freqüència:** C.

**Localitats:** **Folgueroles:** **DG4442:** pla de les Cabres. **Sant Julià de Vilatorca:** **DG4641:** el sot Fosc. **Sant Sadurní d'Osormort:** **DG4738:** c. Molí del soler, la Cantina; riera Major, c. la Cantina. **DG4841:** els Terressos Roigs, entre Bojons i la Verneda de Sant Feliu. **DG4940:** obaga de Miralpeix. **DG5039:** el Mas. **DG5040:** Miralpeix (franja de bosc entre la riera Major i els camps de Miralpeix). **Tavèrnoles:** **DG4344:** бага de Torrents, c. el Banús. **DG4545:** pujant a la serra del castell de Savassona. **DG4644:** c. Masgrau, riera dels Munts. **DG4743:** torrent del Munts, sota dels Munts. **DG4747:** coll de Terrades. **DG4846:** c. el Raurell, entre Casanova del Raurell i turó de Casanova. **Vilanova de Sau:** **DG4943:** c. les Fagedes. **DG5044:** c. del Biaix. **DG5144:** riera Major, sota el Crous. **DG5244:** tram final de la riera Major. **DG5245:** tram final de la riera Major. **DG5246:** c. de la desembocadura de la riera Major. **DG5642:** de Vallclara al Castell de Fogueres.

**Altitud:** 350-1.050 m.

**\**Brassica oleracea*** L. subsp. *oleracea*

Brassicaceae. Col.

**Hàbitat:** Bardisses. **Freqüència:** R.

**Localitats:** **Vilanova de Sau:** **DG5144:** el Crous. **DG5440:** sot de Torrents, c. de Can Torrents.

**Altitud:** 475-700 m.

**\**Brassica rapa* L.**

*Brassicaceae*. Colza.

*Hàbitat*: Camps i horts. *Freqüència*: R.

*Localitats*: **Folgueroles**: **DG4443**: el Pedró.

*Altitud*: 580 m.

***Briza media* L.**

*Poaceae*. Herba bellugadissa.

*Hàbitat*: Pastures mesòfiles calcícoles, prats mesoxeròfils, vorades i clarianes forestals, pinedes de pi roig. *Freqüència*: F.

*Localitats*: **Folgueroles**: **DG4443**: c. el Pedró. **Sant Julià de Vilatorrada**: **DG4541**: Puigsec, roc Blanc; Puigsec, Roc Blanc. **DG4641**: c. coll del Portell. **Sant Sadurní d'Osormort**: **DG4641**: Sant Llorenç del Munt, serrat del Vent. **Tavèrnoles**: **DG4443**: el Compòsit. **DG4544**: c. el Soler. **DG4545**: sota Sant Feliuet. **DG4644**: c. Masgrau. **DG4645**: torrent dels Munts, c. la costa Llarga. **DG4646**: sobre torrent de l'Infern, c. Coromines. **DG4742**: els Munts. **DG4744**: els Munts, final de la Terma Llarga. **DG4846**: c. el Raurell, Casanova del Raurell.

*Altitud*: 550-845 m.

***Briza minor* L.**

*Poaceae*. Bellugadís.

*Hàbitat*: Jonquerols, jonqueres i altres prats humits. *Freqüència*: R.

*Localitats*: **Sant Sadurní d'Osormort**: **DG4740**: entre l'Espluga i Can Gall. **DG4841**: els Terressos Roigs, entre Bojons i la Verneda de Sant Feliu. **Vilanova de Sau**: **DG4843**: carretera de Vilanova a Folgueroles, pr. km. 14.

*Altitud*: 600-615 m.

**\**Bromus catharticus* Vahl**

*Poaceae*.

*Hàbitat*: Camps i horts, vegetació ruderal, vorades i clarianes forestals. *Freqüència*: R.

*Localitats*: **Folgueroles**: **DG4343**: inici de la carretera de Tavèrnoles; torrent de Folgueroles. **DG4443**: c. el Pedró; les Planes, sota Puigtinyós. **Sant Sadurní d'Osormort**: **DG4638**: la Fullaca. **DG4640**: cingle de l'Espluga. **DG4940**: Bojons, el Càmping. **Tavèrnoles**: **DG4544**: serrat del Castell.

**DG4545**: Sant Pere de Savassona; sota Sant Feliuet. **DG4746**: pla de Coromines. **Vilanova de Sau**: **DG4842**: Can Tordera. **DG4843**: sota Can Morgades. **DG5043**: Can Burjada. **DG5044**: cap a Can Burjada; entre el Biaix i Can Joan; c. de Can Burjada. **DG5045**: la Coromina, torrent de les Fontiques.

*Altitud*: 475-700 m.

***Bromus diandrus* Roth subsp. *diandrus***

*Poaceae*. Estripa-sac.

*Hàbitat*: Camps i horts, vegetació ruderal, jonqueres i altres prats humits. *Freqüència*: F.

*Localitats*: **Folgueroles**: **DG4443**: el Pedró; Masdencoll. **Sant Sadurní d'Osormort**: **DG5042**: camps de les Planes. **Vilanova de Sau**: **DG4843**: sota Can Morgades. **DG4944**: c. Can Serra; camps c. del torrent de la Polleda. **DG4945**: la Vileta Xica. **DG5045**: la Coromina, torrent de les Fontiques. **DG5240**: el Jover. **DG5244**: Mas Bancells. **DG5337**: Collsesplanes.

*Altitud*: 475-900 m.

***Bromus diandrus* Roth subsp. *rigidus* (Roth) Laínz**

*Poaceae*. Estripa-sac.

*Hàbitat*: Vegetació ruderal. *Freqüència*: R.

*Localitats*: **Vilanova de Sau**: **DG5147**: camí entre la Riba i Tavertet pel coll de Malla.

*Altitud*: 475 m.

***Bromus erectus* Huds.**

*Poaceae*.

*Hàbitat*: Prats mesoxeròfils, pastures mesòfiles calcícoles. *Freqüència*: F.

*Localitats*: **Folgueroles**: **DG4443**: c. el Pedró. **Tavèrnoles**: **DG4443**: el Compòsit. **DG4546**: sota la urbanització de Fucimanya, al GR. **DG4644**: c. Masgrau. **DG4646**: sobre torrent de l'Infern, c. Coromines. **DG4742**: els Munts. **DG4745**: c. Casadevall. **DG4845**: sobre Roca Falconera, pla de Santa Margarida. **Vilanova de Sau**: **DG5148**: camí entre la Riba i Tavertet pel coll de Malla.

*Altitud*: 400-850 m.



***Bromus hordeaceus*** L. subsp. *hordeaceus*

Poaceae. Cua de guilla.

*Hàbitat:* Prats mesoxeròfils, camps i horts, vegetació ruderal, pastures mesòfiles calcícoles, jonqueres i altres prats humits, pradells d'annuals, codines. *Freqüència:* C.

*Localitats:* **Folgueroles:** DG4342: pla de les Cabres. **DG4442:** pla de les Cabres. **Sant Sadurní d'Osormort:** DG4539: cap al coll de Romegats. **DG4940:** Bojons. **Tavèrnoles:** **DG4344:** el Banús, baga dels Torrents. **DG4443:** baga del Puigtinyós. **DG4545:** Savassona, serra del Castell. **DG4644:** c. Masgrau. **DG4646:** sobre torrent de l'Infern, c. Coromines. **Vilanova de Sau:** **DG4843:** carretera de Vilanova a Folgueroles, pr. km. 14. **DG4944:** c. Can Serra. **DG4945:** la Vileta Xica. **DG5043:** Can Burjada; la Pujada; c. del Mas de la Pujada. **DG5044:** entre el Biaix i Can Joan. **DG5045:** la Coromina, torrent de les Fontiques. **DG5148:** camí entre la Riba i Tavertet pel coll de Malla. **DG5244:** Mas Bancells. **DG5337:** Collsesplanes. **DG5642:** de Vallclara al Castell de Fogueres.

*Altitud:* 400-1.050 m.

\****Bromus inermis*** Leysser

Poaceae.

*Hàbitat:* Prats mesoxeròfils, bardisses. *Freqüència:* R.

*Localitats:* **Sant Sadurní d'Osormort:** DG4838: c. de Rifà, camps de Rifà.

*Altitud:* 550 m.

***Bromus madritensis*** L.

Poaceae.

*Hàbitat:* Prats mesoxeròfils, vegetació ruderal. *Freqüència:* R.

*Localitats:* **Folgueroles:** DG4342: pla de les Cabres. **DG4442:** pla de les Cabres.

*Altitud:* 600-630 m.

***Bromus racemosus*** L.

Poaceae.

*Hàbitat:* Jonqueres i altres prats humits. *Freqüència:* R.

*Localitats:* **Tavèrnoles:** DG4644: c. Masgrau. **Vilanova de Sau:** DG4943: Can Valentí; les Fagedes. **DG4945:** la Vileta Xica. **DG5043:**

Can Valentí. **DG5145:** pla del Carbasser, c. de l'Arboç Xic.

*Altitud:* 540-685 m.

*Comentaris:* adoptem aquí el criteri de Acedo & Llamas (1999) els qui opten per sinonimitzar *B. commutatus* Schrad. amb *B. racemosus*. Una part important de les nostres mostres presenta alhora caràcters propis de les dues espècies. Aclarim, però, que hem recol·lectat exemplars atribuïbles clarament a una d'elles.

***Bromus ramosus*** Huds.

Poaceae.

*Hàbitat:* Vorades i clarianes forestals, rouredes de roure martinenc, alzinars, bardisses. *Freqüència:* R.

*Localitats:* **Sant Julià de Vilatorrada:** DG4440: Cànoves, obaga del torrent de Cànoves. **DG4541:** Puigsec; Puigsec, la Rompada de Puigsec. **DG4641:** c. coll del Portell. **Tavèrnoles:** DG4846: costa de la Rovira (prop dels cingles). **Vilanova de Sau:** DG5046: Can Mateu.

*Altitud:* 435-770 m.

***Bromus squarrosus*** L.

Poaceae. Escanyacavalls.

*Hàbitat:* Pradells d'annuals. *Freqüència:* R.

*Localitats:* **Folgueroles:** DG4442: pla de les Cabres. **Tavèrnoles:** DG4344: baga de Torrents; el Banús, baga dels Torrents. **Vilanova de Sau:** DG5144: riera Major, sota el Crous. **DG5146:** presa de Sau.

*Altitud:* 350-600 m.

***Bromus sterilis*** L.

Poaceae. Margall llarg.

*Hàbitat:* Camps i horts, vegetació ruderal, bardisses, prats mesoxeròfils, pradells d'annuals, jonqueres i altres prats humits. *Freqüència:* C.

*Localitats:* **Folgueroles:** DG4442: pla de les Cabres. **DG4443:** cap al Pedró; el Pedró. **DG4642:** c. el gorg de Llitons. **Sant Sadurní d'Osormort:** DG4538: Bell-lloc, c. coll de Romegats. **DG4539:** cap al coll de Romegats. **DG4739:** camps de Can Gall. **DG4740:** c. Can Gall, pla del Forn. **DG4940:** Bojons. **DG5041:** Crivillers. **DG5140:** Can Faire. **Tavèrnoles:**

**DG4746:** pla de Coromines. **Vilanova de Sau:** **DG4843:** sota Can Morgades. **DG4844:** c. la Font. **DG5043:** Can Burjada; la Pujada; c. del Mas de la Pujada. **DG5044:** el Biaix. **DG5045:** la Coromina, torrent de les Fontiques. **DG5046:** c. de Can Mateu. **DG5144:** el Crous. **DG5248:** c. del Bruguer. **DG5341:** Castanyedell, la Sala. **DG5348:** c. del Mas Novell. **DG5641:** Vallclara. **DG5642:** de Vallclara al Castell de Fogueres.

*Altitud:* 450-1.050 m.

### ***Bromus tectorum* L.**

*Poaceae.*

*Hàbitat:* Pradells d'annuals silicícules, vegetació ruderal, prats mesoxeròfils. *Freqüència:* F.

*Localitats:* **Folgueroles:** **DG4342:** pla de les Cabres. **Sant Sadurní d'Osormort:** **DG4538:** Bell-lloc, c. coll de Romegats. **DG4940:** Bojons. **DG5038:** riera d'Espinelves. **DG5040:** Bojons, la sorrera. **Vilanova de Sau:** **DG5042:** la Font d'en Martí. **DG5143:** presa de Vilanova, c. del Crous. **DG5348:** c. del Mas Novell.

*Altitud:* 420-710 m.

### ***Bryonia cretica* L. subsp. *dioica* (Jacq.) Tutin**

*Cucurbitaceae.* Carabassina.

*Hàbitat:* Bardisses, vorades i clarianes forestals, avellanoses i boscos caducifolis mixtos humits, vegetació ruderal, prats mesoxeròfils. *Freqüència:* F.

*Localitats:* **Folgueroles:** **DG4342:** pla de les Cabres. **DG4543:** Masdencoll. **Sant Julià de Vilatorrada:** **DG4437:** puig l'Agulla. **Sant Sadurní d'Osormort:** **DG4539:** cap al coll de Romegats. **DG4638:** la Fullaca. **DG4738:** c. Molí del soler, la Cantina. **DG4740:** l'Espluga. **DG5040:** Bojons, pla de la Vinya i camps de Miralpeix. **DG5042:** obaga davant de la Font d'en Martí. **Tavèrnoles:** **DG4344:** el Banús, baga dels Torrents. **DG4444:** riera de Tavèrnoles, c. Foquers. **DG4545:** carretera de Sant Pere de Casseres, al peu de Sant Feliu. **Vilanova de Sau:** **DG4944:** la Pendissa (Bolòs *et al.*, 2007). **DG5148:** camí entre la Riba i Taverter pel coll de Malla. **DG5244:** tram final de la riera Major. **DG5642:** de Vallclara al Castell de Fogueres.

*Altitud:* 375-1.050 m.

### **\**Buddleja davidii* Franchet**

*Buddlejaceae.* Arbre de les papallones.

*Hàbitat:* Bardisses, vorades i clarianes forestals. *Freqüència:* R.

*Localitats:* **Tavèrnoles:** **DG4544:** c. el Compòsit. **DG4747:** coll de Terrades; costa del Vilar, les Grioterres. **Vilanova de Sau:** **DG5144:** riera Major, sota el Crous. **DG5147:** c. l'hostal de la Riba. **DG5244:** tram final de la riera Major. **DG5245:** tram final de la riera Major. **DG5246:** c. de la desembocadura de la riera Major. **DG5642:** de Vallclara al Castell de Fogueres.

*Altitud:* 350-1.050 m.

### ***Buglossoides arvensis* (L.) I. M. Johnst.**

*Boraginaceae.*

*Hàbitat:* Camps i horts. *Freqüència:* R.

*Localitats:* **Folgueroles:** **DG4443:** el Pedró. **Vilanova de Sau:** **DG4944:** c. el torrent de la Polleda.

*Altitud:* 490-580 m.

### ***Bunias erucago* L.**

*Brassicaceae.* Mostallola.

*Hàbitat:* Camps i horts, vegetació ruderal. *Freqüència:* R.

*Localitats:* **Sant Sadurní d'Osormort:** **DG4739:** Can Gall. **DG4740:** l'Espluga. **DG5040:** Bojons, pla de la Vinya i camps de Miralpeix; Bojons, c. de Miralpeix. **DG5041:** Crivillers. **Vilanova de Sau:** **DG5144:** el Crous. **DG5248:** el Bruguer; c. del Mas Novell. **DG5542:** de Vallclara al Castell de Fogueres.

*Altitud:* 475-1.000 m.

### ***Bupleurum baldense* Turra subsp. *baldense***

*Apiaceae.*

*Hàbitat:* Pradells d'annuals calcícoles, codines. *Freqüència:* F.

*Localitats:* **Folgueroles:** **DG4342:** pla de les Cabres. **DG4442:** pla de les Cabres. **DG4443:** puig Tinyós, cap al Mas d'en Coll. **DG4543:** Masdencoll. **Sant Julià de Vilatorrada:** **DG4439:** Cànoves, serrat Rodó. **Sant Sadurní d'Osormort:** **DG4641:** Sant Llorenç del Munt; serrat del Vent. **Tavèrnoles:** **DG4344:** el Banús, baga dels Torrents. **DG4443:** el Compòsit; c. del Compòsit. **DG4444:** damunt el poble, bosc de Savassona. **DG4545:** serra del

castell de Savassona. **DG4546**: puig de Ter. **Vilanova de Sau**: **DG4747**: Roca Roja, c. Can Terrades. **DG4942**: c. les Fagedes, els Terressos Roigs. **DG5046**: c. de Can Mateu.

*Altitud*: 450-830 m.

### ***Bupleurum praealtum* L.**

*Apiaceae*.

*Hàbitat*: Bardisses, vorades i clarianes forestals, camps i horts. *Freqüència*: R.

*Localitats*: **Sant Sadurní d'Osormort**: **DG4837**: Montalt. **DG4940**: Bojons, el Càmping. **DG5038**: riera d'Espinelves. **DG5040**: Bojons, Miralpeix. **Vilanova de Sau**: **DG5246**: c. de la desembocadura de la riera Major. **DG5337**: Collsesplanes.

*Altitud*: 350-950 m.

### ***Bupleurum rigidum* L. subsp. *rigidum***

*Apiaceae*. Orella de llebre.

*Hàbitat*: Brolles calcícoles, joncedes i altres pastures calcícoles seques, terrers margosos, boxedes i màquies de l'alzinar. *Freqüència*: F.

*Localitats*: **Folgueroles**: **DG4443**: Masdencoll. **Sant Sadurní d'Osormort**: **DG4539**: de coll de Romegats a puig Moltó. **Tavèrnoles**: **DG4544**: c. el Compòsit. **DG4546**: puig de Ter; sota la urbanització de Fucimanya, al GR. **DG4745**: pla de Santa Margarida, c. Sabaters. **DG4747**: sota el coll de Terrades; turó de la Casanova. **Vilanova de Sau**: **DG4848**: cingle de Santa Cília.

*Altitud*: 440-800 m.

### ***Buxus sempervirens* L.**

*Buxaceae*. Boix.

*Hàbitat*: Boxedes i màquies de l'alzinar, alzinars, cingles, avellanoses i boscos caducifolis mixtos humits. *Freqüència*: C.

*Localitats*: **Sant Julià de Vilatorca**: **DG4641**: el sot Fosc. **Sant Sadurní d'Osormort**: **DG4539**: cap al coll de Romegats. **DG4640**: cingle de l'Esplugu. **DG4641**: cingle de l'Esplugu. **DG4838**: torrent de la verneda de Sant Ponç. **DG4940**: obaga de Miralpeix. **DG5040**: Bojons, pla de la Vinya i camps de Miralpeix; Miralpeix (franja de bosc entre la riera Major i els camps de Miralpeix). **DG5042**: obaga davant de la Font d'en Martí. **Tavèrnoles**: **DG4344**: baga de

Torrents, c. el Banús. **DG4443**: riera de Tavèrnoles, obaga del compòsit; torrent de Tavèrnoles, obaga del Compòsit. **DG4546**: puig de Ter; sota la urbanització de Fucimanya, al GR. **DG4644**: c. Masgrau, riera dels Munts. **DG4743**: sota els Munts, sota la Terma Llarga; torrent dels Munts, sota els Munts. **DG4747**: turó de la Casanova. **Vilanova de Sau**: **DG4743**: canal al nord del castell Bernat. **DG4848**: cingle de Santa Cília. **DG4948**: cingle de Santa Cília, sot de la Clota. **DG5045**: Sant Romà de Sau, pont de les Fontiques. **DG5144**: riera Major, sota el Crous. **DG5148**: camí entre la Riba i Taverdet pel coll de Malla. **DG5244**: tram final de la riera Major. **DG5245**: tram final de la riera Major. **DG5642**: de Vallclara al Castell de Fogueres.

*Altitud*: 370-1.050 m.

### ***Calendula arvensis* L.**

*Asteraceae*. Boixac de camp.

*Hàbitat*: Camps i horts, vegetació ruderal. *Freqüència*: R.

*Localitats*: **Vilanova de Sau**: **DG4944**: la Pendissa (Bolòs *et al.*, 2007).

*Altitud*: 520 m.

### ***Callitriche stagnalis* Scop.**

*Callitrichaceae*.

*Hàbitat*: Aigües dolces estagnants. *Freqüència*: R.

*Localitats*: **Sant Sadurní d'Osormort**: **DG4837**: Montalt. **Vilanova de Sau**: **DG4942**: c. les Fagedes, els Terressos Roigs. **DG5044**: c. del Biaix. **DG5244**: tram final de la riera Major.

*Altitud*: 375-750 m.

### ***Calluna vulgaris* (L.) Hull**

*Ericaceae*. Bruguerola.

*Hàbitat*: Landes de bruguerola, brolles silícícoles, codines. *Freqüència*: C.

*Localitats*: **Folgueroles**: **DG4642**: c. el gorg de Llitons. **Sant Julià de Vilatorca**: **DG4436**: puig l'Agulla. **Sant Sadurní d'Osormort**: **DG4539**: cap al coll de Romegats. **DG4638**: la Fullaca. **DG4639**: entre Romegats i Torrents del Prat. **DG4640**: cap al cingle de l'Esplugu. **DG4739**: Can Gall. **DG4941**: Bojons, solell de la Vinya. **Tavèrnoles**: **DG4444**: damunt el poble, bosc de Savassona. **DG4545**: serra del castell de

Savassona. **DG4743**: sota els Munts, sota la Terma Llarga; sota els Munts, torrent dels Munts. **Vilanova de Sau**: **DG4942**: c. les Fagedes, els Terressos Roigs. **DG5044**: Can Valentí; c. de Can Joan. **DG5045**: Sant Romà de Sau, pont de les Fontiques. **DG5144**: riera Major, sota el Crous. **DG5244**: tram final de la riera Major. **DG5245**: tram final de la riera Major. **DG5642**: de Vallclara al Castell de Fogueres.

*Altitud*: 370-1.050 m.

### ***Calystegia sepium*** (L.) R. Br.

*Convolvulaceae*. Corretjola gran.

*Hàbitat*: Bardisses, herbassars higronitròfils.

*Freqüència*: F.

*Localitats*: **Folgueroles**: **DG4343**: torrent de Folgueroles. **Tavèrnoles**: **DG4545**: el Roquet. **Vilanova de Sau**: **DG5042**: entre les Planes i Malafofassa. **DG5046**: c. de Can Mateu. **DG5143**: presa de Vilanova, c. del Crous. **DG5246**: c. de la desembocadura de la riera Major.

*Altitud*: 350-615 m.

### ***Campanula erinus*** L.

*Campanulaceae*.

*Hàbitat*: Pradells d'annuals calcícoles. *Freqüència*: R.

*Localitats*: **Vilanova de Sau**: **DG5148**: camí entre la Riba i Tavertet pel coll de Malla.

*Altitud*: 600-750 m.

*Comentaris*: tàxon amb interès local, molt rar a l'espai estudiat.

### ***Campanula glomerata*** L.

*Campanulaceae*.

*Hàbitat*: Pastures mesòfiles calcícoles.

*Freqüència*: R.

*Localitats*: **Tavèrnoles**: **DG4846**: c. el Raurell, entre Casanova del Raurell i turó de Casanova.

*Altitud*: 650 m.

### ***Campanula persicifolia*** L.

*Campanulaceae*. Campaneta blava.

*Hàbitat*: Vorades i clarianes forestals, rouredes de roure martinenc, avellanoses i boscos

caducifolis mixtos humits, roques i talussos ombrívols. *Freqüència*: F.

*Localitats*: **Sant Julià de Vilatorça**: **DG4641**: c. coll del Portell. **Sant Sadurní d'Osormort**: **DG4739**: Can Gall. **DG5039**: el Mas. **DG5040**: Bojons, la sorrera. **DG5042**: obaga davant de la Font d'en Martí; c. del torrent de les Planes. **Tavèrnoles**: **DG4344**: baga de Torrents, c. el Banús. **DG4544**: c. el Soler. **DG4743**: sota els Munts, torrent dels Munts. **DG4745**: pla de Sant Margarida, sota Coromines. **DG4747**: costa del Vilar, les Grioterres. **DG4846**: c. el Raurell, entre Casanova del Raurell i turó de Casanova. **Vilanova de Sau**: **DG5242**: Castanyedell. **DG5340**: riera de Castanyedell, entre la Sala i Panissers. **DG5347**: riu Pregon. **DG5442**: Can Mont, c. de Sant Andreu de Bancells.

*Altitud*: 420-920 m.

### ***Campanula rapunculus*** L.

*Campanulaceae*. Repunxó.

*Hàbitat*: Prats mesoxeròfils, jonqueres i altres prats humits, vorades i clarianes forestals.

*Freqüència*: C.

*Localitats*: **Sant Julià de Vilatorça**: **DG4541**: Puigsec, la Rompuda de Puigsec. **Sant Sadurní d'Osormort**: **DG4740**: l'Espluga. **DG4837**: Montalt. **DG5039**: el Mas. **DG5040**: Bojons, la sorrera; Bojons, Miralpeix. **Tavèrnoles**: **DG4545**: carretera de Sant Pere de Casserres, al peu de Sant Feliuet. **DG4742**: els Munts. **DG4745**: pla de Coromines. **Vilanova de Sau**: **DG4843**: sota Can Morgades. **DG5043**: la Pujada; c. del Mas de la Pujada. **DG5145**: pla del Carbasser, c. de l'Arboç Xic. **DG5148**: camí entre la Riba i Tavertet pel coll de Malla. **DG5340**: riera de Castanyedell, entre la Sala i Panissers. **DG5341**: Castanyedell, la Sala. **DG5348**: camí de la Riba a Rupit. **DG5442**: c. de Fogueres. **DG5642**: de Vallclara al Castell de Fogueres.

*Altitud*: 400-1.050 m.

### ***Campanula rotundifolia*** L. subsp. *catalanica* (Podlech) O. Bolòs et Vigo

*Campanulaceae*.

*Hàbitat*: Cingles, codines, pastures mesòfiles calcícoles. *Freqüència*: F.

*Localitats*: **Sant Julià de Vilatorça**: **DG4641**: c. coll del Portell. **Vilanova de Sau**: **DG5143**:

presa de Vilanova, c. del Crous. **DG5146**: presa de Sau. **DG5148**: camí entre la Riba i Tarteret pel coll de Malla. **DG5246**: tram final de la riera Major.

*Altitud*: 350-800 m.

### ***Campanula trachelium* L.**

*Campanulaceae*. Campaneta d'ortiga.

*Hàbitat*: Vorades i clarianes forestals, bardisses, avellanoses i boscos caducifolis mixtos humits, vernedes i altres boscos de ribera. *Freqüència*: F.

*Localitats*: **Folgueroles**: **DG4343**: cap al pla de les Cabres. **DG4443**: c. el Pedró, Can Clotet. **Sant Julià de Vilatorrada**: **DG4641**: el sot Fosc. **Sant Sadurní d'Osormort**: **DG5042**: obaga davant de la Font d'en Martí. **Tavèrnoles**: **DG4344**: baga de Torrents, c. el Banús. **DG4443**: torrent de Tavèrnoles, obaga del Compòsit. **DG4644**: c. Masgrau, riera dels Munts. **DG4646**: torrent de l'Infern, c. Coromines. **DG4743**: torrent dels Munts, sota de la Terma Llarga. **DG4747**: coll de Terrades; costa del Vilar, les Grioterres. **Vilanova de Sau**: **DG5244**: tram final de la riera Major. **DG5339**: Tortadès. **DG5340**: riera de Castanyedell, entre la Sala i Panissers. **DG5641**: de Vallclara al Castell de Fogueres.

*Altitud*: 375-1.050 m.

### **\**Cannabis sativa* L.**

*Cannabaceae*.

*Hàbitat*: Herbassars higronitròfils. *Freqüència*: R.

*Localitats*: **Vilanova de Sau**: **DG5047**: club nàutic Vic-Sau.

*Altitud*: 400 m.

### ***Capsella bursa-pastoris* (L.) Medik. subsp. *bursa-pastoris***

*Brassicaceae*. Sarronets de pastor.

*Hàbitat*: Camps i horts, vegetació ruderal, prats mesoxeròfils, pradells d'annuals. *Freqüència*: C.

*Localitats*: **Folgueroles**: **DG4443**: cap al Pedró; el Pedró; Masdencoll. **Sant Sadurní d'Osormort**: **DG4539**: cap al coll de Romegats. **DG4738**: c. La Verneda de Sant Ponç, torrent de la Verneda de Sant Ponç. **DG4741**: la Verneda de Sant Feliu. **DG4843**: sota Can Morgades. **DG5040**: Bojons, pla de la

Vinya i camps de Miralpeix. **DG5041**: Crivillers. **Vilanova de Sau**: **DG5044**: entre el Biaix i Can Joan. **DG5045**: la Coromina, torrent de les Fontiques; c. del Portet. **DG5147**: c. de la Riba. **DG5248**: c. del Bruguer. **DG5348**: c. del Mas Novell; camí de la Riba a Rupit. **DG5642**: de Vallclara al Castell de Fogueres.

*Altitud*: 475-1.050 m.

### ***Capsella bursa-pastoris* (L.) Medik. subsp. *rubella* (Reut.) Hobkirk**

*Brassicaceae*. Sarronets de pastor.

*Hàbitat*: -. *Freqüència*: R.

*Localitats*: **Sant Sadurní d'Osormort**: **DG5040**: Bojons, pla de la Vinya i camps de Miralpeix.

*Altitud*: 500 m.

### ***Cardamine amara* L. subsp. *olotensis* O. Bolòs**

*Brassicaceae*.

*Hàbitat*: Vegetació de fonts, rierols i degotalls, vernedes i altres boscos de ribera. *Freqüència*: R.

*Localitats*: **Sant Sadurní d'Osormort**: **DG5040**: Bojons, pla de la Vinya i camps de Miralpeix. **DG5140**: Can Faire. **Vilanova de Sau**: **DG5045**: les Tallades. **DG5143**: presa de Vilanova, c. del Crous. **DG5244**: tram final de la riera Major.

*Altitud*: 375-485 m.

*Comentaris*: Aquest tàxon d'interès, que també rep el nom de *Cardamine amporitana* Sennen et Pau, se'n fan actualment seguiments poblacionals a l'Espai Natural.

### ***Cardamine flexuosa* With.**

*Brassicaceae*.

*Hàbitat*: Vegetació de fonts, rierols i degotalls. *Freqüència*: R.

*Localitats*: **Vilanova de Sau**: **DG4948**: tram baix del sot de Balà.

*Altitud*: 430 m.

### ***Cardamine heptaphylla* (Vill.) O. E. Schulz**

*Brassicaceae*. Canuguera.

*Hàbitat*: Vernedes i altres boscos de ribera. *Freqüència*: R.

**Localitats:** **Sant Sadurní d'Osormort: DG4738:** c. Molí del soler, la Cantina. **DG5040:** Bojons, pla de la Vinya i camps de Miralpeix.

**Altitud:** 485-540 m.

**Comentaris:** la canuguera és una planta pròpia dels boscos caducifolis humits força rara al territori estudiat.

### ***Cardamine hirsuta* L.**

Brassicaceae.

**Hàbitat:** Vorades i clarianes forestals, herbassars higronitròfils, vegetació ruderal. **Freqüència:** C.

**Localitats:** **Folgueroles: DG4642:** c. el gorg de Llitons. **Sant Sadurní d'Osormort: DG4940:** obaga de Miralpeix. **Tavèrnoles: DG4644:** Mas Grau, torrent dels Munts. **DG4743:** c. els Munts, sota la Terma Llarga. **Vilanova de Sau: DG5348:** sobre Vilaespinosa. **DG5642:** de Vallclara al Castell de Fogueres.

**Altitud:** 505-1.050 m.

### ***Cardamine impatiens* L.**

Brassicaceae.

**Hàbitat:** Vernedes i altres boscos de ribera, avellanoses i boscos caducifolis mixtos humits.

**Freqüència:** C.

**Localitats:** **Sant Sadurní d'Osormort: DG4738:** riera Major, c. la Cantina. **DG4838:** torrent de la verneda de Sant Ponç. **DG4841:** els Terressos Roigs, entre Bojons i la Verneda de Sant Feliu. **DG4940:** obaga de Miralpeix. **DG5039:** el Mas. **DG5040:** Bojons, pla de la Vinya i camps de Miralpeix; Miralpeix (franja de bosc entre la riera Major i els camps de Miralpeix). **DG5042:** obaga davant de la Font d'en Martí. **Tavèrnoles: DG4645:** torrent dels Munts, sota Coromines. **Vilanova de Sau: DG4743:** canal al nord del castell Bernat. **DG4843:** carretera de Vilanova a Folgueroles, pr. km. 14. **DG4942:** c. les Fagedes, els Terressos Roigs. **DG5042:** entre les Planes i Malafogassa. **DG5244:** tram final de la riera Major. **DG5245:** tram final de la riera Major.

**Altitud:** 350-750 m.

### ***Carduncellus monspeliensium* All.**

Asteraceae. Escanyaboc.

**Hàbitat:** Joncedes i altres pastures calcícoles seques, brolles calcícoles. **Freqüència:** F.

**Localitats:** **Folgueroles: DG4443:** Masdencoll.

**Sant Julià de Vilatorrada: DG4439:** Cànoves, serrat Rodó. **Sant Sadurní d'Osormort: DG4641:** Sant Llorenç del Munt, serrat del Vent. **DG4941:** Bojons, solell de la Vinya. **Tavèrnoles: DG4443:** baga de Puigtinyós. **DG4444:** els Foquers. **DG4742:** els Munts. **DG4846:** c. el Raurell, entre Casanova del Raurell i turó de Casanova. **Vilanova de Sau: DG4747:** Roca Roja, c. Can Terrades. **DG5044:** cap al Biaix. **DG5248:** c. del Mas Novell.

**Altitud:** 515-845 m.

***Carduus nigrescens* Vill. subsp. *vivariensis* (Jord.) Rouy**

Asteraceae. Card.

**Hàbitat:** Vegetació ruderal. **Freqüència:** F.

**Localitats:** **Sant Sadurní d'Osormort: DG4641:** Sant Llorenç del Munt. **DG5038:** riera d'Espinelves. **DG5039:** el Mas. **DG5041:** Crivillers. **DG5140:** Can Faire. **Tavèrnoles: DG4545:** carretera de Sant Pere de Casserres, al peu de Sant Feliuet. **DG4745:** c. Casadevall. **Vilanova de Sau: DG5337:** Collsesplanes. **DG5340:** riera de Castanyedell, entre la Sala i Panissers. **DG5341:** Castanyedell, la Sala.

**Altitud:** 475-950 m.

### ***Carduus nutans* L.**

Asteraceae. Card.

**Hàbitat:** Vegetació ruderal. **Freqüència:** R.

**Localitats:** **Tavèrnoles: DG4745:** pla de Santa Margarida, c. Sabaters.

**Altitud:** 720 m.

**Comentaris:** vam constatar la presència de només quatre individus.

### ***Carduus pycnocephalus* L.**

Asteraceae. Card caboter.

**Hàbitat:** Vegetació ruderal, pradells d'annuals silicícoles, cingles. **Freqüència:** F.

**Localitats:** **Sant Sadurní d'Osormort: DG5040:** Bojons, la sorrera. **Tavèrnoles: DG4545:** serra del castell de Savassona. **Vilanova de Sau: DG4848:** cingle de Santa Cília. **DG4943:** c. les Fagedes. **DG5043:** Can Burjada. **DG5044:** el Biaix. **DG5349:** c. de Can Surroca, sota els cingles de l'Avenc.

*Altitud:* 520-775 m.

***Carduus tenuiflorus*** Curtis

Asteraceae. Card.

*Hàbitat:* Vegetació ruderal, codines, prats mesoxeròfils. *Freqüència:* F.

*Localitats:* **Folgueroles: DG4342:** pla de les Cabres. **Sant Sadurní d'Osormort: DG4539:** cap al coll de Romegats. **DG4641:** Sant Llorenç del Munt. **DG4740:** l'Espluga. **DG4837:** Montalt. **Tavèrnoles: DG4444:** damunt el poble, bosc de Savassona. **Vilanova de Sau: DG4843:** carretera de Vilanova a Folgueroles, pr. km. 14. **DG5148:** camí entre la Riba i Tavertet pel coll de Malla. **DG5244:** Mas Bancells.

*Altitud:* 600-825 m.

***Carex alba*** Scop.

Cyperaceae.

*Hàbitat:* Vorades i clarianes forestals, avellanoses i boscos caducifolis mixtos humits. *Freqüència:* R.

*Localitats:* **Tavèrnoles: DG4747:** costa del Vilar, les Grioterres. **Vilanova de Sau: DG4948:** tram baix del sot de Balà.

*Altitud:* 430-460 m.

*Comentaris:* espècie molt rara a Catalunya, amb molt poques localitats al territori, malgrat fer poblacions localment abundants.

***Carex caryophyllea*** Latourr.

Cyperaceae.

*Hàbitat:* Joncades i altres pastures calcícoles seques, pastures mesòfiles calcícoles, rouredes de roure martinenc, prats mesoxeròfils, codines, pradells d'annuals silicícoles. *Freqüència:* C.

*Localitats:* **Folgueroles: DG4342:** pla de les Cabres. **DG4442:** pla de les Cabres. **DG4642:** c. el gorg de Llitons. **Sant Sadurní d'Osormort: DG4538:** Bell-lloc, c. coll de Romegats. **DG4740:** c. Can Gall, pla del Forn. **DG4838:** Sant Sadurní d'Osormort. **DG4841:** els Terressos Roigs, entre Bojons i la Verneda de Sant Feliu. **DG4941:** els Terressos Roigs, entre Bojons i la Verneda de Sant Feliu. **Tavèrnoles: DG4344:** el Banús, boga dels Torrents. **DG4646:** c. Coromines. **DG4743:** sota els Munts, sota la Terma Llarga; sota els

Munts, torrent dels Munts. **DG4846:** c. el Raurell, entre Casanova del Raurell i turó de Casanova. **Vilanova de Sau: DG4843:** carretera de Vilanova a Folgueroles, pr. km. 14; sobre Can Morgades, camí que transcorre per sota els cingles. **DG4943:** les Fagedes. **DG5043:** la Pujada; c. del Mas de la Pujada. **DG5047:** c. de l'església de Sant Romà de Sau. **DG5148:** camí entre la Riba i Tavertet pel coll de Malla. **DG5642:** de Vallclara al Castell de Fogueres.

*Altitud:* 400-1.050 m.

***Carex depauperata*** Curtis ex With.

Cyperaceae.

*Hàbitat:* Vernedes i altres boscos de ribera. *Freqüència:* R.

*Localitats:* **Vilanova de Sau: DG5347:** riu Pregon.

*Altitud:* 400 m.

*Comentaris:* planta molt rara a Catalunya que a les Guillerries apareix a la vall de Querós i al sot de Riupregon. Al territori estudiat constitueix una petita població de menys de vint individus.

***Carex digitata*** L.

Cyperaceae.

*Hàbitat:* Avellanoses i boscos caducifolis mixtos humits, alzinars, vorades i clarianes forestals, rouredes de roure martinenc. *Freqüència:* C.

*Localitats:* **Folgueroles: DG4642:** c. el gorg de Llitons. **Sant Julià de Vilatorrada: DG4541:** Puigsec, roc Blanc; Puigsec, Roc Blanc. **DG4641:** c. coll del Portell; el sot Fosc; Mas Puigsec. **Sant Sadurní d'Osormort: DG4641:** Sant Llorenç del Munt. **DG4841:** els Terressos Roigs, entre Bojons i la Verneda de Sant Feliu. **DG5042:** obaga davant de la Font d'en Martí; c. del torrent de les Planes. **Tavèrnoles: DG4443:** torrent de Tavèrnoles, obaga del Compòsit. **DG4444:** riera de Tavèrnoles, c. Foquers. **DG4644:** c. Masgrau, riera dels Munts; Mas Grau, torrent dels Munts. **DG4743:** torrent dels Munts, sota els Munts. **DG4747:** coll de Terrades; costa del Vilar, les Grioterres. **DG4846:** costa de la Rovira (prop dels cingles). **Vilanova de Sau: DG4743:** canal al nord del castell Bernat. **DG4843:** sobre Can Morgades, pujant a la canal de sota els Munts. **DG5142:**

Castanyedell, baga del Pont. **DG5642**: de Vallclara al Castell de Fogueres.

*Altitud*: 440-1.050 m.

**Carex distachya** Desf.

Cyperaceae.

*Hàbitat*: Alzinars. *Freqüència*: R.

*Localitats*: **Sant Sadurní d'Osormort**: **DG5041**: entre Can Faire i Crivillers, c. del collet Negre. **Vilanova de Sau**: **DG5347**: riu Pregon. **DG5642**: de Vallclara al Castell de Fogueres.

*Altitud*: 390-1.050 m.

**Carex distans** L.

Cyperaceae.

*Hàbitat*: Jonqueres i altres prats humits.  
*Freqüència*: R.

*Localitats*: **Vilanova de Sau**: **DG5245**: riera Major. **DG5348**: c. del Mas Novell.

*Altitud*: 350-500 m.

**Carex divisa** Huds.

Cyperaceae.

*Hàbitat*: Pradells d'annuals silicícules. *Freqüència*: R.

*Localitats*: **Folgueroles**: **DG4442**: pla de les Cabres. **Sant Sadurní d'Osormort**: **DG4538**: Bell-lloc, c. coll de Romegats.

*Altitud*: 610-710 m.

**Carex divulsa** Stokes subsp. *divulsa*

Cyperaceae.

*Hàbitat*: Prats mesoxeròfils, vorades i clarianes forestals, jonqueres i altres prats humits.  
*Freqüència*: F.

*Localitats*: **Folgueroles**: **DG4342**: pla de les Cabres. **Sant Sadurní d'Osormort**: **DG5041**: Crivillers; entre Can Faire i Crivillers, c. del collet Negre. **DG5141**: entre can Faire i Crivillers, c. del collet Negre. **Vilanova de Sau**: **DG4843**: carretera de Vilanova de Sau, al km. 14. **DG4844**: c. la Font. **DG4943**: les Fagedes. **DG5044**: entre el Biaix i Can Joan. **DG5246**: riera Major. **DG5248**: c. el Mas Novell.

*Altitud*: 350-615 m.

**Carex flacca** Schreber subsp. *flacca*

Cyperaceae.

*Hàbitat*: Jonqueres i altres prats humits, joncedes i altres pastures calcícoles seques, rouredes de roure martinenc, brolles silicícules, terrers margosos, prats mesoxeròfils, pastures mesòfiles calcícoles. *Freqüència*: C.

*Localitats*: **Folgueroles**: **DG4342**: pla de les Cabres. **DG4443**: Masdencoll. **DG4642**: c. el gorg de Llitons. **Sant Julià de Vilatorrada**: **DG4436**: puig l'Agulla. **DG4641**: el sot Fosc. **Sant Sadurní d'Osormort**: **DG4539**: cap al coll de Romegats. **DG4739**: Can Gall. **DG4941**: Bojons, solell de la Vinya. **Tavernoles**: **DG4443**: riera de Tavernoles, obaga del compòsit. **DG4544**: c. el Compòsit. **DG4546**: puig de Ter; sota la urbanització de Fucimanya, al GR. **DG4644**: c. Masgrau. **DG4646**: sobre torrent de l'Infern, c. Coromines. **DG4742**: els Munts. **DG4743**: sota els Munts, sota la Terma Llarga. **DG4744**: final de la Terma Llarga. **DG4747**: costa del Vilar, les Grioterres; turó de la Casanova. **DG4845**: sobre Roca Falconera, pla de Santa Margarida. **DG4846**: c. el Raurell, Casanova del Raurell. **Vilanova de Sau**: **DG4843**: carretera de Vilanova a Folgueroles, pr. km. 14. **DG4942**: c. les Fagedes, els Terressos Roigs. **DG4943**: les Fagedes. **DG4945**: la Vileta Xica. **DG5043**: c. del Mas de la Pujada. **DG5044**: Can Valentí; c. del Biaix. **DG5045**: Sant Romà de Sau, pont de les Fontiques. **DG5148**: camí entre la Riba i Taverdet pel coll de Malla. **DG5348**: c. del Mas Novell; sobre Vilaespinosa.

*Altitud*: 400-850 m.

**Carex flava** L. subsp. *demissa* (Hornem.) O. Bolòs, R. M. Masalles et Vigo

Cyperaceae.

*Hàbitat*: Jonqueres i altres prats humits.  
*Freqüència*: R.

*Localitats*: **Vilanova de Sau**: **DG5044**: cap al Biaix; Can Valentí; c. del Biaix. **DG5144**: riera Major.

*Altitud*: 380-540 m.

*Comentaris*: en coneixem dues poblacions a l'UTM DG5044. Entre les dues compten amb uns 30-60 individus. No tenim dades de mida poblacional a la riera Major.



**Carex flava** L. subsp. **viridula** (Michx.) O. Bolòs et Vigo

Cyperaceae.

**Hàbitat:** Jonqueres i altres prats humits.

**Freqüència:** R.

**Localitats:** **Vilanova de Sau: DG5044:** c. del Biaix; Can Valentí; el Biaix.

**Altitud:** 530-550 m.

**Comentaris:** creix barrejat amb la subespècie anterior amb la qual s'hibrida. Hi és, però, molt més escàs. No en coneixem més de 10-20 individus.

**Carex halleriana** Asso

Cyperaceae.

**Hàbitat:** Brolles calcícoles, codines, joncedes i altres pastures calcícoles seques, alzinars, boixedes i màquies de l'alzinar, rouredes de roure martinenc. **Freqüència:** C.

**Localitats:** **Sant Julià de Vilatorrada: DG4436:** puig l'Agulla. **DG4439:** Cànoves, serrat Rodó. **Sant Sadurní d'Osormort: DG4539:** cap al coll de Romegats; coll de Romegats; de coll de Romegats a puig Moltó. **DG4641:** cingle de l'Esplugua; serrat del Vent. **DG4739:** Can Gall. **Tavèrnoles: DG4444:** damunt el poble, bosc de Savassona. **DG4545:** pujant a la serra del castell de Savassona. **DG4546:** puig de Ter; sota la urbanització de Fucimanya, al GR. **Vilanova de Sau: DG4745:** cingles de Vilanova, c. Roca Falconera. **DG4948:** cingle de Santa Cília, sot de la Clota. **DG5047:** c. de l'església de Sant Romà de Sau. **DG5148:** camí entre la Riba i Taverter pel coll de Malla; inici del camí de la canal del Castell. **DG5248:** c. del Mas Novell.

**Altitud:** 500-830 m.

**Carex hirta** L.

Cyperaceae.

**Hàbitat:** Jonqueres i altres prats humits, avellanoses i boscos caducifolis mixtos humits, vernedes i altres boscos de ribera. **Freqüència:** R.

**Localitats:** **Sant Sadurní d'Osormort: DG4837:** c. de Rifà, riera de les Corts. **DG5040:** Bojons, Miralpeix. **Tavèrnoles: DG4645:** torrent dels Munts, sota Coromines. **DG4646:** torrent de l'Infern, c. Coromines. **DG4743:** torrent dels Munts, sota de la Terma Llarga. **Vilanova de**

**Sau: DG4843:** sobre Can Morgades. **DG5045:** la Coromina, torrent de les Fontiques. **DG5140:** camps del Jover. **DG5145:** pla del Carbasser, c. de l'Arboç Xic.

**Altitud:** 480-750 m.

**Carex humilis** Leysser

Cyperaceae.

**Hàbitat:** Joncedes i altres pastures calcícoles seques, pastures mesòfiles calcícoles, codines. **Freqüència:** C.

**Localitats:** **Folgueroles: DG4642:** c. el gorg de Llitons. **Sant Julià de Vilatorrada: DG4437:** puig l'Agulla. **DG4439:** Cànoves, serrat Rodó. **Sant Sadurní d'Osormort: DG4539:** cap al coll de Romegats; coll de Romegats. **DG4641:** serrat del Vent. **DG4739:** Can Gall. **DG4941:** Bojons, solell de la Vinya. **Tavèrnoles: DG4344:** el Banús, baga dels Torrents. **DG4444:** damunt el poble, bosc de Savassona. **DG4546:** puig de Ter; sota la urbanització de Fucimanya, al GR. **DG4646:** sobre torrent de l'Infern, c. Coromines. **DG4742:** els Munts. **DG4743:** sota els Munts, sota la Terma Llarga. **DG4744:** final de la Terma Llarga. **DG4845:** sobre Roca Falconera, pla de Santa Margarida. **Vilanova de Sau: DG4747:** Roca Roja, c. Can Terrades. **DG4845:** puig del Far. **DG5044:** cap al Biaix. **DG5148:** inici del camí de la canal del Castell. **DG5248:** c. del Mas Novell.

**Altitud:** 520-845 m.

**Carex liparocarpus** Gaudin

Cyperaceae.

**Hàbitat:** Joncedes i altres pastures calcícoles seques. **Freqüència:** R.

**Localitats:** **Folgueroles: DG4442:** pla de les Cabres. **DG4443:** Masdencoll. **Sant Sadurní d'Osormort: DG4641:** serrat del Vent. **Tavèrnoles: DG4444:** damunt el poble, bosc de Savassona. **DG4744:** els Munts, final de la Terma Llarga.

**Altitud:** 600-830 m.

**Comentaris:** planta d'interès local, tan sols present a l'àrea de Savassona.

**Carex mairii** Coss. et Germ.

Cyperaceae.

*Hàbitat:* Vegetació de fonts, rierols i degotalls.

*Freqüència:* R.

*Localitats:* **Tavèrnoles: DG4745:** torrent dels Munts, torrent de Casadevall, sota Coromines.

**Vilanova de Sau: DG5048:** al peu del puig de la Força.

*Altitud:* 475-617 m.

*Comentaris:* planta pròpia de les jonqueres calcícoles, molt rara al territori estudiat.

**Carex muricata** L. subsp. **pairae** (F. W. Schultz) Celak

Cyperaceae.

*Hàbitat:* Jonqueres i altres prats humits, prats mesoxeròfils, joncedes i altres pastures calcícoles seques, vorades i clarianes forestals.

*Freqüència:* F.

*Localitats:* **Sant Sadurní d'Osormort: DG4538:** Bell-lloc, c. coll de Romegats. **DG4838:** c. de l'església de Sant Sadurní. **Tavèrnoles: DG4545:** serra del castell de Savassona. **Vilanova de Sau: DG4843:** c. Can Morgades. **DG4943:** les Fagedes. **DG5040:** Miralpeix. **DG5043:** la Pujada. **DG5144:** els Crous. **DG5145:** pla del Carbasser, c. de l'Arboç Xic. **DG5337:** Collsesplanes. **DG5341:** Castanyedell, la Sala. **DG5438:** capçalera de Castanyedell. **DG5442:** c. de can Fogueres.

*Altitud:* 475-980 m.

**Carex ovalis** Good.

Cyperaceae.

*Hàbitat:* Jonqueres i altres prats humits, jonquerols. *Freqüència:* F.

*Localitats:* **Sant Sadurní d'Osormort: DG4740:** entre l'Espluga i Can Gall. **DG4837:** Montalt. **Vilanova de Sau: DG4843:** sobre Can Morgades; sobre Can Morgades, pujant a la canal de sota els Munts. **DG4844:** c. la Font. **DG4942:** c. les Fagedes, els Terressos Roigs. **DG4943:** Can Valentí; les Fagedes. **DG5044:** entre el Biaix i Can Joan. **DG5045:** c. del Portet. **DG5145:** pla del Carbasser, c. de l'Arboç Xic. **DG5641:** Santa Maria de Vallclara; Vallclara.

*Altitud:* 475-1.050 m.

**Carex pallescens** L.

Cyperaceae.

*Hàbitat:* Jonqueres i altres prats humits.

*Freqüència:* F.

*Localitats:* **Vilanova de Sau: DG4843:** carretera de Vilanova a Folgueroles, pr. km. 14; sobre Can Morgades, pujant a la canal de sota els Munts. **DG4942:** c. les Fagedes, els Terressos Roigs. **DG4943:** c. les Fagedes; Can Valentí. **DG5044:** Can Valentí; cap al Biaix; c. del Biaix. **DG5045:** la Socarrada, c. del Portet. **DG5145:** pla del Carbasser, c. de l'Arboç Xic. **DG5246:** tram final de la riera Major.

*Altitud:* 350-665 m.

*Comentaris:* planta pròpia de les jonqueres acidòfiles, força rara fora de l'àrea pirinenca.

**Carex pendula** Huds.

Cyperaceae.

*Hàbitat:* Vernedes i altres boscos de ribera, vegetació de fonts, rierols i degotalls, jonqueres i altres prats humits. *Freqüència:* F.

*Localitats:* **Folgueroles: DG4343:** horts de Folgueroles. **Sant Sadurní d'Osormort: DG4738:** riera Major, c. la Cantina. **DG5038:** riera d'Espinelves. **DG5040:** Bojons, pla de la Vinya i camps de Miralpeix. **Vilanova de Sau: DG5042:** entre les Planes i Malafogassa. **DG5244:** tram final de la riera Major. **DG5245:** tram final de la riera Major. **DG5246:** tram final de la riera Major. **DG5348:** torrent de l'Aiguardent.

*Altitud:* 350-550 m.

**Carex praecox** Schreb.

Cyperaceae.

*Hàbitat:* Pradells d'annuals silicícoles, vorades i clarianes forestals, prats mesoxeròfils. *Freqüència:* R.

*Localitats:* **Sant Sadurní d'Osormort: DG4738:** la Cantina. **DG5040:** Bojons, pla de la Vinya i camps de Miralpeix. **DG5140:** Can Faire. **Vilanova de Sau: DG5142:** pont de Malafogassa. **DG5143:** pont de Malafogassa.

*Altitud:* 450-630 m.

*Comentaris:* planta molt rara a Catalunya que a les Guillerries té les poblacions més importants, tot i que apareix en comptats punts, fent sempre poblacions reduïdes.

**Carex punctata** Gaudin

Cyperaceae.

**Hàbitat:** Jonqueres i altres prats humits, jonquerols. **Freqüència:** F.

**Localitats:** **Sant Sadurní d'Osormort: DG4640:** cap al cingle de l'Esplugu. **DG4839:** Can Gall. **DG4841:** els Terressos Roigs, entre Bojons i la Verneda de Sant Feliu. **Tavèrnoles: DG4743:** torrent dels Munts, sota de la Terma Llarga. **Vilanova de Sau: DG4843:** sobre Can Morgades, pujant a la canal de sota els Munts. **DG4844:** c. la Font. **DG4942:** c. les Fagedes, els Terressos Roigs. **DG4943:** Can Valentí; les Fagedes. **DG5044:** Can Valentí; cap al Biaix; entre el Biaix i Can Joan; c. del Biaix. **DG5045:** la Socarrada, c. del Portet. **DG5144:** riera Major, sota el Crous. **DG5244:** tram final de la riera Major. **DG5246:** tram final de la riera Major.

**Altitud:** 350-750 m.

**Carex remota** L.

Cyperaceae.

**Hàbitat:** Vernedes i altres boscos de ribera, avellanoses i boscos caducifolis mixtos humits. **Freqüència:** F.

**Localitats:** **Sant Sadurní d'Osormort: DG4738:** riera Major, c. la Cantina. **DG4741:** c. la Verneda de Sant Feliu, torrent de l'Horta Vella. **DG4837:** c. de Rifà, riera de les Corts. **DG5041:** entre Can Faire i Crivillers, c. del collet Negre. **Tavèrnoles: DG4645:** torrent dels Munts, sota Coromines. **Vilanova de Sau: DG4843:** carretera de Vilanova a Folgueroles, pr. km. 14; sobre Can Morgades, pujant a la canal de sota els Munts. **DG5045:** c. de la Coromina. **DG5142:** riera de Castanyedell. **DG5144:** riera Major, sota el Crous. **DG5147:** l'Albereda. **DG5244:** tram final de la riera Major. **DG5245:** tram final de la riera Major. **DG5246:** tram final de la riera Major. **DG5348:** torrent de l'Aiguardent.

**Altitud:** 350-675 m.

**Carex sylvatica** Huds. subsp. *sylvatica*

Cyperaceae.

**Hàbitat:** Vernedes i altres boscos de ribera, avellanoses i boscos caducifolis mixtos humits. **Freqüència:** F.

**Localitats:** **Sant Sadurní d'Osormort: DG4640:** cingle de l'Esplugu. **DG4838:** c. de Rifà, camps de Rifà. **DG4841:** els Terressos Roigs, entre Bojons i la Verneda de Sant Feliu. **DG5042:** c. del torrent de les Planes. **Tavèrnoles: DG4645:** torrent dels Munts, c. la costa Llarga. **DG4743:** torrent del Munts, sota dels Munts; torrent dels Munts, sota de la Terma Llarga. **DG4846:** costa de la Rovira (prop dels cingles). **Vilanova de Sau: DG4843:** sobre Can Morgades, pujant a la canal de sota els Munts. **DG4942:** c. les Fagedes, els Terressos Roigs. **DG5246:** tram final de la riera Major.

**Altitud:** 350-750 m.

**Carex vulpina** L. subsp. *cuprina* (Sand. ex Heuff.) O. Bolòs et Vigo

Cyperaceae.

**Hàbitat:** Vegetació de fonts, rierols i degotalls, jonqueres i altres prats humits. **Freqüència:** R.

**Localitats:** **Sant Sadurní d'Osormort: DG4638:** la Fullaca. **DG4738:** c. La Verneda de Sant Ponç, torrent de la Verneda de Sant Ponç. **Vilanova de Sau: DG4843:** sobre Can Morgades. **DG4943:** c. les Fagedes; Can Valentí. **DG4945:** la Vileta Xica. **DG5146:** presa de Sau. **DG5246:** tram final de la riera Major.

**Altitud:** 350-655 m.

**Carlina acanthifolia** All. subsp. *cynara* (Pourr. ex Duby) Arcang.

Asteraceae. *Carlina*.

**Hàbitat:** Pastures mesòfiles calcícoles. **Freqüència:** R.

**Localitats:** **Folgueroles: DG4543:** Puigcastellet. **Sant Julià de Vilatorrada: DG4539:** prop del coll del Romegats (Bolòs & Bolòs, 1961). **DG4641:** c. coll del Portell. **Tavèrnoles: DG4744:** part alta dels cingles de Vilanova. **DG4846:** pla de Santa Margarida, c. Santa Margarida d'Ardola. **Vilanova de Sau: DG5442:** c. de Fogueres. **DG5641:** Santa Maria de Vallclara; Vallclara. **DG5642:** de Vallclara al Castell de Fogueres.

**Altitud:** 650-1.050 m.

**Carlina corymbosa** L. subsp. *hispanica* (Lam.) O. Bolòs et Vigo

Asteraceae. Card cigrell.

**Hàbitat:** Prats mesoxeròfils, pradells d'annuals silícícoles, cingles. **Freqüència:** R.

**Localitats:** **Folgueroles:** **DG4443:** Masdencoll. **Sant Julià de Vilatorça:** **DG4541:** Puigsec. **Sant Sadurn d'Osormort:** **DG4538:** Bell-lloc, c. coll de Romegats. **DG4837:** Montalt. **Tavèrnoles:** **DG4444:** riera de Tavèrnoles, c. Foquers. **DG4744:** els Munts, final de la Terma Llarga. **DG4845:** pla de Santa Margarida. **Vilanova de Sau:** **DG5144:** riera Major, sota el Crous. **DG5148:** camí entre la Riba i Tavertet pel coll de Malla.

**Altitud:** 410-805 m.

### ***Carlina vulgaris* L.**

Asteraceae. Carlina petita.

**Hàbitat:** Vorades i clarianes forestals, pastures mesòfiles calcícoles, prats mesoxeròfils. **Freqüència:** F.

**Localitats:** **Folgueroles:** **DG4443:** c. el Pedró. **DG4642:** c. el gorg de Llitons. **Sant Julià de Vilatorça:** **DG4541:** Puigsec, la Rompuda de Puigsec. **Tavèrnoles:** **DG4443:** baga del Puigtinyós. **DG4544:** c. el Soler. **DG4545:** sota Sant Feliuet. **DG4646:** torrent de l'Infern, c. Coromines. **DG4744:** part alta dels cingles de Vilanova. **DG4745:** sobre Roca Falconera, c. pla de Santa Margarida; torrent dels Munts, torrent de Casadevall, sota Coromines. **Vilanova de Sau:** **DG5045:** Sant Romà de Sau, pont de les Fontiques. **DG5242:** entre Mas Bancells i Malafogassa. **DG5642:** de Vallclara al Castell de Fogueres.

**Altitud:** 500-1.050 m.

### ***Carpesium cernuum* L.**

Asteraceae.

**Hàbitat:** Vorades i clarianes forestals. **Freqüència:** R.

**Localitats:** **Sant Julià de Vilatorça:** **DG4440:** Cànoves, obaga del torrent de Cànoves.

**Altitud:** 620-670 m.

**Comentaris:** només coneixem una sola localitat d'aquesta rara planta pròpia de les comarques orientals humides. Val a dir que feia una població força important.

### ***Carthamus lanatus* L. subsp. *lanatus***

Asteraceae. Card fuell.

**Hàbitat:** Prats mesoxeròfils, vegetació ruderal, camps i horts, vorades i clarianes forestals. **Freqüència:** R.

**Localitats:** **Folgueroles:** **DG4443:** el Pedró, Can Llobet. **Sant Julià de Vilatorça:** **DG4541:** Puigsec. **Tavèrnoles:** **DG4545:** carretera de Sant Pere de Casserres, al peu de Sant Feliuet; Sant Feliuet; sota Sant Feliuet. **DG4746:** pla de Santa Margarida, Coromines.

**Altitud:** 550-655 m.

### **\**Castanea sativa* Mill.**

Fagaceae. Castanyer.

**Hàbitat:** Castanyedes, avellanoses i boscos caducifolis mixtos humits, alzinars. **Freqüència:** F.

**Localitats:** **Sant Sadurn d'Osormort:** **DG4940:** obaga de Miralpeix. **DG5040:** Bojons, la sorrera. **Tavèrnoles:** **DG4444:** damunt el poble, bosc de Savassona. **DG4743:** sota els Munts, torrent dels Munts. **DG4846:** costa de la Rovira (prop dels cingles). **Vilanova de Sau:** **DG5045:** Sant Romà de Sau, pont de les Fontiques. **DG5244:** tram final de la riera Major. **DG5642:** de Vallclara al Castell de Fogueres.

**Altitud:** 375-1.050 m.

### ***Catananche caerulea* L.**

Asteraceae. Cerverina.

**Hàbitat:** Joncedes i altres pastures calcícoles seques, prats mesoxeròfils, vorades i clarianes forestals. **Freqüència:** F.

**Localitats:** **Folgueroles:** **DG4443:** Masdencoll. **Tavèrnoles:** **DG4546:** c. Fucimanya. **DG4644:** c. Masgrau. **DG4646:** sobre torrent de l'Infern, c. Coromines. **DG4742:** els Munts. **DG4745:** c. Casadevall. **DG4746:** c. el Raurell. **DG4846:** c. el Raurell, entre Casanova del Raurell i turó de Casanova. **Vilanova de Sau:** **DG5148:** camí entre la Riba i Tavertet pel coll de Malla.

**Altitud:** 475-850 m.

### ***Catapodium rigidum* (L.) C. E. Hubbard subsp. *rigidum***

Poaceae.

**Hàbitat:** Pradells d'annuals, prats secs termòfils, codines. **Freqüència:** F.

**Localitats:** **Folgueroles:** **DG4342:** pla de les Cabres. **DG4442:** pla de les Cabres.

**Tavèrnoles: DG4443:** c. del Compòsit. **DG4444:** serra del castell de Savassona. **DG4344:** el Banús, baga dels Torrents. **DG4545:** castell de Savassona (Casas & Ninot, 1997). **DG4546:** puig de Ter. **DG4744:** final de la Terma Llarga. **Vilanova de Sau: DG4843:** carretera de Vilanova a Folgueroles, pr. km. 14. **DG4848:** cingle de Santa Cília. **DG5044:** entre el Biaix i Can Joan. **DG5046:** c. de Can Mateu. **DG5143:** presa de Vilanova, c. del Crous. **DG5144:** riera Major, sota el Crous. **DG5148:** camí entre la Riba i Tavertet pel coll de Malla. **DG5247:** l'Albereda.

*Altitud:* 400-805 m.

### ***Caucalis platycarpus* L.**

Apiaceae. Cospí de sembrat.

*Hàbitat:* Camps i horts. *Freqüència:* R.

*Localitats:* **Sant Sadurní d'Osormort: DG4739:** camps de Can Gall; Can Gall. **DG5041:** Crivillers.

*Altitud:* 485-620 m.

*Comentaris:* espècie d'interès local lligada als camps de cereal.

### **\**Celtis australis* L.**

Ulmaceae. Lledoner.

*Hàbitat:* Avellanoses i boscos caducifolis mixtos humits, rouredes de roure martinenc, alzinars. *Freqüència:* R.

*Localitats:* **Sant Sadurní d'Osormort: DG4641:** Sant Llorenç del Munt. **DG5041:** Crivillers. **Tavèrnoles: DG4344:** el Banús, baga dels Torrents. **DG4443:** torrent de Tavèrnoles, obaga del Compòsit. **DG4444:** damunt el cementiri. **DG4747:** sota el coll de Terrades.

*Altitud:* 440-830 m.

### ***Centaurea aspera* L. subsp. *aspera***

Asteraceae. Herba bràcera.

*Hàbitat:* Vegetació ruderal, bardisses. *Freqüència:* R.

*Localitats:* **Folgueroles: DG4343:** avinguda cap a la font Trobada. **Tavèrnoles: DG4545:** el Roquet. **DG4745:** pla de Sant Margarida, sota Coromines. **Vilanova de Sau: DG5148:** camí entre la Riba i Tavertet pel coll de Malla.

*Altitud:* 400-800 m.

### ***Centaurea calcitrapa* L.**

Asteraceae. Obriuells.

*Hàbitat:* Prats mesoxeròfils, vegetació ruderal. *Freqüència:* R.

*Localitats:* **Sant Sadurní d'Osormort: DG4837:** Montalt. **Tavèrnoles: DG4545:** pujant a la serra del castell de Savassona. **DG4646:** c. Coromines. **Vilanova de Sau: DG4943:** c. les Fagedes. **DG5244:** entre Mas Bancells i Malafogassa; Mas Bancells. **DG5443:** de Vallclara al Castell de Fogueres.

*Altitud:* 520-1.050 m.

### ***Centaurea collina* L.**

Asteraceae. Capferrada.

*Hàbitat:* Prats mesoxeròfils. *Freqüència:* R.

*Localitats:* **Folgueroles: DG4443:** cap al Pedró. **Sant Sadurní d'Osormort: DG4838:** c. de l'església de Sant Sadurní. **DG4938:** riera d'Espinelves. **DG5041:** Crivillers. **Tavèrnoles: DG4742:** els Munts. **DG4846:** c. el Raurell, turó de Casanova. **Vilanova de Sau: DG5148:** camí entre la Riba i Tavertet pel coll de Malla.

*Altitud:* 400-850 m.

### ***Centaurea cyanus* L.**

Asteraceae. Blauet.

*Hàbitat:* Prats mesoxeròfils, camps i horts. *Freqüència:* F.

*Localitats:* **Sant Sadurní d'Osormort: DG4838:** c. de l'església de Sant Sadurní. **DG4938:** riera d'Espinelves. **DG5038:** riera d'Espinelves. **DG5040:** Bojons, pla de la Vinya i camps de Miralpeix. **DG5041:** Crivillers. **Vilanova de Sau: DG4843:** sota Can Morgades. **DG4844:** sota la Font. **DG4944:** c. Can Serra; c. la Coromina; camps c. del torrent de la Polleda. **DG5043:** Can Burjada; c. del Mas de la Pujada. **DG5044:** cap a Can Burjada. **DG5144:** el Crous; c. de la Bòfia. **DG5145:** c. del Mas Francesc. **DG5248:** c. del Bruguer. **DG5337:** Collsesplanes. **DG5442:** Sant Andreu de Bancells.

*Altitud:* 475-950 m.

***Centaurea jacea* L. subsp. *vinyalsii* (Senn.) O. Bolòs, J. Nuet et J. M. Panareda**

Asteraceae.

*Hàbitat:* Jonqueres i altres prats humits, vorades i clarianes forestals, prats mesoxeròfils, pastures mesòfiles calcícoles. *Freqüència:* F.

*Localitats:* **Folgueroles:** **DG4443:** c. el Pedró. **Sant Sadurní d'Osormort:** **DG4640:** cingle de l'Espluga. **DG4840:** entre Bojons i l'Espluga. **DG4941:** entre Bojons i l'Espluga. **Tavèrnoles:** **DG4443:** el Compòsit. **DG4444:** els Foquers. **DG4544:** c. el Compòsit; c. el Soler. **DG4545:** Sant Feliuet. **DG4644:** c. Masgrau. **DG4646:** sobre torrent de l'Infern, c. Coromines. **DG4742:** els Munts. **DG4745:** pla de Sant Margarida, sota Coromines. **DG4746:** c. el Raurell. **DG4846:** c. el Raurell, Casanova del Raurell. **Vilanova de Sau:** **DG5045:** Sant Romà de Sau, pont de les Fontiques. **DG5348:** c. del Mas Novell.

*Altitud:* 500-850 m.

***Centaurea paniculata*** L. subsp. ***hanrii*** (Jord.) Rouy

Asteraceae.

*Hàbitat:* Codines, prats mesoxeròfils. *Freqüència:* R.

*Localitats:* **Tavèrnoles:** **DG4743:** els Munts, final de la Terma Llarga.

*Altitud:* 810 m.

***Centaurea paniculata*** L. subsp. ***leucophaea*** (Jord.) Briq.

Asteraceae.

*Hàbitat:* Brolles, joncedes i altres pastures calcícoles seques, prats mesoxeròfils. *Freqüència:* F.

*Localitats:* **Folgueroles:** **DG4342:** pla de les Cabres. **DG4442:** pla de les Cabres. **Sant Julià de Vilatorça:** **DG4541:** Puigsec, la Rompada de Puigsec. **Sant Sadurní d'Osormort:** **DG4641:** Sant Llorenç del Munt, serrat del Vent; serrat del Vent; serrat del Vent, sobre el cingle de l'Espluga. **DG4740:** pla del Forn, entre l'Espluga i Can Gall. **DG4741:** la Verneda de Sant Feliu. **DG4837:** Montalt. **DG4940:** Bojons. **DG5040:** Bojons, la sorrera; Bojons, pla de la Vinya i camps de Miralpeix. **Tavèrnoles:** **DG4443:** el Compòsit. **DG4743:** sota els Munts, sota la Terma Llarga. **DG4745:** c. Casadevall. **Vilanova de Sau:** **DG5042:** pont de Malafogassa. **DG5146:** cua de

l'embassament de Susqueda, sota la presa de Sau. **DG5148:** camí entre la Riba i Tavertet pel coll de Malla.

*Altitud:* 370-830 m.

***Centaurea pectinata*** L. subsp. ***pectinata***

Asteraceae. Barbassa.

*Hàbitat:* Brolles silíceoles, codines, vorades i clarianes forestals. *Freqüència:* C.

*Localitats:* **Folgueroles:** **DG4642:** c. el gorg de Llitons. **Sant Julià de Vilatorça:** **DG4436:** puig l'Agulla. **Sant Sadurní d'Osormort:** **DG4641:** Sant Llorenç del Munt, serrat del Vent. **DG4739:** Can Gall. **DG4941:** Bojons, solell de la Vinya. **Tavèrnoles:** **DG4444:** damunt el poble, bosc de Savassona. **DG4545:** serra del castell de Savassona. **Vilanova de Sau:** **DG4843:** carretera de Vilanova a Folgueroles, pr. km. 14. **DG4942:** c. les Fagedes, els Terressos Roigs. **DG5043:** c. del Mas de la Pujada. **DG5045:** Sant Romà de Sau, pont de les Fontiques. **DG5148:** camí entre la Riba i Tavertet pel coll de Malla. **DG5244:** tram final de la riera Major. **DG5245:** tram final de la riera Major. **DG5642:** de Vallclara al Castell de Fogueres.

*Altitud:* 370-1.050 m.

***Centaurea scabiosa*** L. subsp. ***scabiosa***

Asteraceae. Gratabous.

*Hàbitat:* Camps i horts, prats mesoxeròfils. *Freqüència:* R.

*Localitats:* **Sant Sadurní d'Osormort:** **DG4739:** Can Gall. **DG5041:** Crivillers.

*Altitud:* 475-625 m.

***Centaurium erythraea*** Rafn.

Gentianaceae. Centaura.

*Hàbitat:* Jonqueres i altres prats humits, bardisses. *Freqüència:* F.

*Localitats:* **Folgueroles:** **DG4543:** Puigcastellet. **Sant Sadurní d'Osormort:** **DG4640:** cap al cingle de l'Espluga. **DG4837:** Montalt. **Tavèrnoles:** **DG4544:** c. el Soler. **DG4545:** pla de Sant Feliuet. **DG4646:** sobre torrent de l'Infern, c. Coromines. **DG4742:** els Munts. **DG4846:** c. el Raurell, entre Casanova del Raurell i turó de Casanova. **Vilanova de Sau:** **DG5044:** entre el Biaix i Can Joan. **DG5046:**

Can Mateu. **DG5244**: tram final de la riera Major. **DG5245**: tram final de la riera Major.

*Altitud*: 370-850 m.

*Comentaris*: grup complex que demana un estudi més aprofundit. Incloem aquí exemplars atribuïbles a les subespècies *Centaurium erythraea* Rafn. subsp. *majus* (Hoffms. et Link) Lainz i *Centaurium erythraea* Rafn. subsp. *erythraea*, així com mostres afins a *Centaurium grandiflorum* (Pers.) Ronniger.

### ***Centaurium pulchellum*** (Swartz) Druce

*Gentianaceae*.

*Hàbitat*: Joncedes i altres pastures calcícoles seques, prats mesoxeròfils, pradells d'annuals.  
*Freqüència*: R.

*Localitats*: **Folgueroles**: **DG4443**: c. el Pedró. **Sant Julià de Vilatorrada**: **DG4439**: Cànoves, serrat Rodó. **Tavèrnoles**: **DG4544**: c. el Compòsit. **DG4546**: c. Fucimanya, camí solell. **DG4646**: c. Coromines; sobre torrent de l'Infern, c. Coromines. **DG4744**: els Munts, final de la Terma Llarga. **DG4745**: pla de Sant Margarida, sota Coromines. **DG4746**: pla de Sant Margarida, Coromines. **Vilanova de Sau**: **DG4745**: cingles de Vilanova, c. Roca Falconera. **DG4843**: carretera de Vilanova a Folgueroles, pr. km. 14. **DG4942**: c. les Fagedes, els Terressos Roigs.

*Altitud*: 530-805 m.

### ***Centranthus calcitrapae*** (L.) Dufresne

*Valerianaceae*.

*Hàbitat*: Pradells d'annuals calcícoles, prats mesoxeròfils. *Freqüència*: R.

*Localitats*: **Sant Sadurní d'Osormort**: **DG4539**: cap al coll de Romegats.

*Altitud*: 740-800 m.

### ***Cephalanthera longifolia*** (L.) Fritsch

*Orchidaceae*. Curraia.

*Hàbitat*: Alzinars, joncedes i altres pastures calcícoles seques, brolles. *Freqüència*: R.

*Localitats*: **Tavèrnoles**: **DG4444**: damunt el poble, bosc de Savassona; els Foquers. **Vilanova de Sau**: **DG5043**: Can Burjada; c. del Mas de la Pujada. **DG5349**: c. de Can Surroca, sota els cingles de l'Avenc. **DG5642**: de Vallclara al Castell de Fogueres.

*Altitud*: 515-1.050 m.

### ***Cephalanthera rubra*** (L.) L. C. M. Richard

*Orchidaceae*. Curraia.

*Hàbitat*: Vorades i clarianes forestals. *Freqüència*: R.

*Localitats*: **Tavèrnoles**: **DG4845**: pla de Santa Margarida. **Vilanova de Sau**: **DG5349**: cap a Surroca.

*Altitud*: 600-770 m.

### ***Cephalaria leucantha*** (L.) Roem. et Schultes

*Dipsacaceae*. Falla.

*Hàbitat*: Brolles calcícoles, joncedes i altres pastures calcícoles seques. *Freqüència*: F.

*Localitats*: **Folgueroles**: **DG4443**: Masdencoll. **Tavèrnoles**: **DG4544**: c. el Compòsit. **DG4546**: puig de Ter; sota la urbanització de Fucimanya, al GR.

*Altitud*: 525-615 m.

### ***Cerastium brachypetalum*** Pers.

*Caryophyllaceae*.

*Hàbitat*: Pradells d'annuals, vegetació ruderal, camps i horts. *Freqüència*: R.

*Localitats*: **Folgueroles**: **DG4342**: pla de les Cabres. **Sant Sadurní d'Osormort**: **DG4838**: c. de l'església de Sant Sadurní. **DG5040**: Bojons, la sorrera. **Tavèrnoles**: **DG4344**: baga de Torrents; el Banús, baga dels Torrents. **Vilanova de Sau**: **DG5044**: el Biaix. **DG5442**: c. de Fogueres.

*Altitud*: 510-980 m.

### ***Cerastium fontanum*** Baumg. subsp. *vulgare* (Hartman) Greuter et Burdet

*Caryophyllaceae*.

*Hàbitat*: Jonqueres i altres prats humits, pastures mesòfiles calcícoles, jonqueroles. *Freqüència*: F.

*Localitats*: **Folgueroles**: **DG4443**: c. el Pedró. **DG4642**: c. el gorg de Llitons. **Sant Sadurní d'Osormort**: **DG4741**: c. la Verneda de Sant Feliu, torrent de l'Horta Vella. **DG5038**: riera d'Espinelves. **DG5040**: Bojons, Miralpeix. **Tavèrnoles**: **DG4644**: c. Masgrau. **DG4646**: sobre torrent de l'Infern, c. Coromines. **DG4744**: final de la Terma Llarga. **Vilanova de Sau**: **DG4843**: carretera de Vilanova a

Folgueroles, pr. km. 14; sota Can Morgades. **DG4943**: Can Valentí; les Fagedes. **DG5044**: entre el Biaix i Can Joan. **DG5045**: Sant Romà de Sau, pont de les Fontiques. **DG5145**: pla del Carbasser, c. de l'Arboç Xic. **DG5348**: c. del Mas Novell. **DG5341**: Castanyedell, la Sala. **DG5641**: de Vallclara al Castell de Fogueres.

*Altitud*: 435-1.050 m.

### ***Cerastium glomeratum*** Thuill.

*Caryophyllaceae*.

*Hàbitat*: Pradells d'annuals, vegetació ruderal, camps i horts, prats mesoxeròfils. *Freqüència*: C.

*Localitats*: **Folgueroles**: **DG4442**: pla de les Cabres. **DG4443**: cap al Pedró. **DG4543**: Masdencoll. **Sant Sadurní d'Osormort**: **DG4838**: Sant Sadurní d'Osormort. **DG4841**: els Terressos Roigs, entre Bojons i la Verneda de Sant Feliu. **Tavèrnoles**: **DG4443**: el Compòsit. **DG4545**: Castell de Savassona (Casas & Ninot, 1996). **DG4743**: sota els Munts. **Vilanova de Sau**: **DG4747**: Roca Roja, c. Can Terrades. **DG5043**: Can Burjada; c. del Mas de la Pujada. **DG5044**: Can Burjada; el Biaix; entre el Biaix i Can Joan. **DG5047**: c. de l'església de Sant Romà de Sau. **DG5348**: c. del Mas Novell. **DG5642**: de Vallclara al Castell de Fogueres.

*Altitud*: 540-1.050 m.

### ***Cerastium pumilum*** Curtis

*Caryophyllaceae*.

*Hàbitat*: Codines, pradells d'annuals, joncedes i altres pastures calcícoles seques. *Freqüència*: C.

*Localitats*: **Folgueroles**: **DG4442**: pla de les Cabres. **DG4543**: Masdencoll. **DG4642**: c. el gorg de Llitons. **Sant Julià de Vilatorrada**: **DG4541**: Mas Puigsec. **DG4641**: Mas Puigsec. **Sant Sadurní d'Osormort**: **DG4538**: Bell-lloc, c. coll de Romegats. **DG4539**: cap al coll de Romegats; coll de Romegats. **DG4641**: Sant Llorenç del Munt; serrat del Vent. **DG4739**: turó de les Orenetes. **DG4839**: Can Gall. **DG4940**: Bojons. **DG4941**: els Terressos Roigs, entre Bojons i la Verneda de Sant Feliu. **Tavèrnoles**: **DG4344**: el Banús, baga dels Torrents. **DG4444**: damunt el poble, bosc de Savassona. **DG4545**: Castell de Savassona (Casas & Ninot, 1996). **DG4546**: puig de Ter. **DG4646**: Fucimanya, puig Llobregat. **Vilanova de Sau**:

**DG5043**: c. del Mas de la Pujada. **DG5044**: el Biaix; entre el Biaix i Can Joan. **DG5045**: la Coromina, torrent de les Fontiques. **DG5046**: c. de Can Mateu. **DG5442**: c. de Fogueres.

*Altitud*: 450-980 m.

### ***Cerastium semidecandrum*** L.

*Caryophyllaceae*.

*Hàbitat*: Pradells d'annuals, codines. *Freqüència*: R.

*Localitats*: **Folgueroles**: **DG4442**: pla de les Cabres. **Sant Sadurní d'Osormort**: **DG4740**: c. Can Gall, pla del Forn. **DG4838**: c. de l'església de Sant Sadurní. **Vilanova de Sau**: **DG4944**: camps c. del torrent de la Polleda.

*Altitud*: 525-620 m.

### **\**Cerastium tomentosum*** L.

*Caryophyllaceae*.

*Hàbitat*: Vegetació ruderal. *Freqüència*: R.

*Localitats*: **Sant Sadurní d'Osormort**: **DG4537**: la Pedrija, c. coll de Romegats.

*Altitud*: 680-700 m.

### ***Ceterach officinarum*** DC.

*Aspleniaceae*. Dauradella.

*Hàbitat*: Codines, roques i talussos ombrívols. *Freqüència*: R.

*Localitats*: **Sant Sadurní d'Osormort**: **DG4539**: cap al coll de Romegats. **DG4640**: cingle de l'Espluga. **Tavèrnoles**: **DG4646**: Fucimanya, puig Llobregat. **Vilanova de Sau**: **DG5146**: presa de Sau. **DG5246**: tram final de la riera Major. **DG5339**: el Tortadès (Sáez, 1997).

*Altitud*: 350-900 m.

### ***Chaenorhinum minus*** (L.) Lange subsp. *minus*

*Scrophulariaceae*.

*Hàbitat*: Camps i horts, vegetació ruderal, joncedes i altres pastures calcícoles seques. *Freqüència*: F.

*Localitats*: **Folgueroles**: **DG4343**: cap al pla de les Cabres. **Sant Sadurní d'Osormort**: **DG5040**: Bojons, la sorrera. **Tavèrnoles**: **DG4646**: torrent de l'Infern, c. Coromines. **Vilanova de Sau**: **DG5043**: Can Burjada. **DG5044**: el Biaix. **DG5045**: la Coromina, torrent de les Fontiques. **DG5046**: c. Can Mateu. **DG5047**: club nàutic Vic-Sau. **DG5143**:



presa de Vilanova. **DG5146**: cua de Susqueda, sota la presa de Sau. **DG5246**: c. de la desembocadura de la riera Major.

*Altitud*: 350-580 m.

### ***Chaerophyllum aureum* L.**

*Apiaceae*. Cominassa.

*Hàbitat*: Avellanoses i boscos caducifolis mixtos humits. *Freqüència*: R.

*Localitats*: **Vilanova de Sau: DG4948**: tram baix del sot de Balà. **DG5045**: torrent de Moran, c. de la Coromina.

*Altitud*: 430-470 m.

### ***Chaerophyllum temulum* L.**

*Apiaceae*.

*Hàbitat*: Vernedes i altres boscos de ribera.

*Freqüència*: R.

*Localitats*: **Sant Sadurní d'Osormort: DG4837**: c. de Rifà, riera de les Corts. **DG5040**: Bojons, Miralpeix. **Vilanova de Sau: DG4948**: tram baix del sot de Balà. **DG5142**: pont de Malafogassa. **DG5245**: tram final de la riera Major. **DG5341**: Castanyedell, la Sala.

*Altitud*: 350-600 m.

### ***Chamaecytisus supinus* (L.) Link**

*Fabaceae*.

*Hàbitat*: Brolles silíceoles. *Freqüència*: R.

*Localitats*: **Sant Julià de Vilatorrada: DG4541**: Puigsec, roc Blanc. **Vilanova de Sau: DG5044**: Can Valentí. **DG5045**: la Socarrada, c. del Portet; c. de la Coromina.

*Altitud*: 470-665 m.

### ***Chamaespartium sagittale* (L.) P. Gibbs**

*Fabaceae*. Gaiol.

*Hàbitat*: Brolles silíceoles, landes de bruguerola, vorades i clarianes forestals. *Freqüència*: F.

*Localitats*: **Sant Julià de Vilatorrada: DG4436**: puig l'Agulla. **Sant Sadurní d'Osormort: DG4941**: Bojons, solell de la Vinya. **DG5038**: riera d'Espinelves. **DG5039**: el Mas. **Vilanova de Sau: DG5043**: Can Burjada; c. del Mas de la Pujada. **DG5641**: de Vallclara al Castell de Fogueres.

*Altitud*: 525-1.050 m.

### ***Chelidonium majus* L.**

*Papaveraceae*. Celidònia.

*Hàbitat*: Bardisses, vernedes i altres boscos de ribera, vegetació ruderal, vorades i clarianes forestals. *Freqüència*: F.

*Localitats*: **Sant Sadurní d'Osormort: DG4640**: c. Molí del Soler, la Cantina. **DG4838**: torrent de la vineda de Sant Ponç. **DG5038**: riera d'Espinelves. **DG5040**: Bojons, pla de la Vinya i camps de Miralpeix. **Tavernoles: DG4646**: torrent de l'Infern, c. Coromines. **Vilanova de Sau: DG4944**: camps c. del torrent de la Polleda. **DG5341**: Castanyedell, la Sala. **DG5642**: de Vallclara al Castell de Fogueres.

*Altitud*: 485-1.050 m.

### ***Chenopodium album* L.**

*Chenopodiaceae*. Blet.

*Hàbitat*: Camps i horts, vegetació ruderal, herbassars higròfitròfils. *Freqüència*: F.

*Localitats*: **Folgueroles: DG4343**: cap al pla de les Cabres; Folgueroles; horts de Folgueroles. **DG4443**: c. el Pedró. **DG4543**: Masdencoll. **Sant Sadurní d'Osormort: DG4638**: la Fullaca. **DG4940**: Bojons, el Càmping. **DG5041**: Crivillers. **Tavernoles: DG4545**: el Roquet. **Vilanova de Sau: DG4845**: cingles de Vilanova, c. roca Falconera. **DG5045**: la Coromina; Sant Romà de Sau, pont de les Fontiques. **DG5248**: c. del Bruguer. **DG5642**: de Vallclara al Castell de Fogueres.

*Altitud*: 435-1.050 m.

### **\**Chenopodium ambrosioides* L.**

*Chenopodiaceae*. Te bord.

*Hàbitat*: Herbassars higròfitròfils. *Freqüència*: R.

*Localitats*: **Vilanova de Sau: DG5047**: club nàutic Vic-Sau.

*Altitud*: 400 m.

### ***Chenopodium botrys* L.**

*Chenopodiaceae*. Bodris.

*Hàbitat*: Herbassars higròfitròfils, camps i horts. *Freqüència*: R.

*Localitats*: **Sant Sadurní d'Osormort: DG5040**: Bojons. **Vilanova de Sau: DG4843**: c. Can Morgades. **DG5047**: club nàutic Vic-Sau.

*Altitud:* 400-630 m.

***Chenopodium chenopodioides*** (L.) Aellen

*Chenopodiaceae.* Blet roig.

*Hàbitat:* Herbassars higronitròfils. *Freqüència:* R.

*Localitats:* **Vilanova de Sau: DG5047:** club nàutic Vic-Sau.

*Altitud:* 400 m.

*Comentaris:* planta molt rara a Catalunya que al territori estudiat creix exclusivament a les vores emergides temporalment de l'embassament de Sau.

***Chenopodium glaucum*** L.

*Chenopodiaceae.* Blet farinell.

*Hàbitat:* Herbassars higronitròfils. *Freqüència:* R.

*Localitats:* **Vilanova de Sau: DG5047:** club nàutic Vic-Sau.

*Altitud:* 400 m.

*Comentaris:* segons l'estat de l'embassament a l'estiu i a la tardor aquests blets poden arribar a sovintejar.

***Chenopodium hybridum*** L.

*Chenopodiaceae.* Blet.

*Hàbitat:* Vegetació ruderal. *Freqüència:* R.

*Localitats:* **Vilanova de Sau: DG5140:** camps del Jover. **DG5143:** presa de Vilanova, c. del Crous. **DG5247:** l'Albereda. **DG5337:** Collsesplanes.

*Altitud:* 430-950 m.

***Chenopodium murale*** L.

*Chenopodiaceae.* Blet de paret.

*Hàbitat:* Cingles. *Freqüència:* R.

*Localitats:* **Vilanova de Sau: DG4848:** cingle de Santa Cília. **DG5048:** cingles de Tavertet, c. de la canal del Castell. **DG5148:** canal del Castell, al cingle.

*Altitud:* 550-825 m.

***Chenopodium polyspermum*** L.

*Chenopodiaceae.* Blet.

*Hàbitat:* Herbassars higronitròfils, bardisses. *Freqüència:* R.

*Localitats:* **Sant Sadurní d'Osormort: DG4738:** riera Major, c. la Cantina. **Vilanova de Sau: DG5140:** camps del Jover. **DG5244:** tram final de la riera Major. **DG5246:** c. de la desembocadura de la riera Major.

*Altitud:* 350-600 m.

*Comentaris:* planta d'interès local.

**\**Chenopodium pumilio*** R. Br.

*Chenopodiaceae.*

*Hàbitat:* Herbassars higronitròfils. *Freqüència:* R.

*Localitats:* **Sant Hilari Sacalm: DG5346:** sota el puig Gallinàs.

*Altitud:* 350 m.

***Chenopodium vulvaria*** L.

*Chenopodiaceae.* Blet pudent.

*Hàbitat:* Camps i horts. *Freqüència:* F.

*Localitats:* **Sant Sadurní d'Osormort: DG4741:** Sant Llorenç del Munt.

*Altitud:* 800-830 m.

***Chondrilla juncea*** L.

*Asteraceae.* Màstec.

*Hàbitat:* Vegetació ruderal, prats mesoxeròfils, pradells d'annuals, camps i horts. *Freqüència:* C.

*Localitats:* **Sant Sadurní d'Osormort: DG4940:** Bojons. **DG5039:** el Mas. **DG5040:** Bojons; Bojons, Miralpeix. **DG5041:** Crivillers. **Vilanova de Sau: DG4944:** c. la Pendissa. **DG5043:** la Pujada; c. del Mas de la Pujada. **DG5044:** entre el Biaix i Can Joan. **DG5046:** c. de Can Mateu. **DG5142:** riera de Castanyedell. **DG5144:** el Crous; riera Major, sota el Crous. **DG5147:** l'Albereda. **DG5337:** Collsesplanes. **DG5443:** de Vallclara al Castell de Fogueres.

*Altitud:* 410-1.050 m.

***Chrysosplenium oppositifolium*** L.

*Saxifragaceae.* Aiguarola.

*Hàbitat:* Vegetació de fonts, rierols i degotalls. *Freqüència:* R.

*Localitats:* **Sant Sadurní d'Osormort: DG4837:** c. de Rifà, riera de les Corts. **DG5040:** Bojons, Miralpeix. **Vilanova de Sau: DG5641:** de Vallclara al Castell de Fogueres.

*Altitud:* 500-1.050 m.

### ***Cichorium intybus* L.**

Asteraceae. Xicoira.

**Hàbitat:** Prats mesoxeròfils, vegetació ruderal, herbassars higronitròfils. **Freqüència:** F.

**Localitats:** **Sant Julià de Vilatorça: DG4541:** Puigsec. **Sant Sadurní d'Osormort: DG4640:** sota el cingle de l'Espluga. **DG4741:** c. Sant Feliu de Planeses; la Verneda de Sant Feliu. **Tavèrnoles: DG4444:** riera de Tavèrnoles, c. Foquers. **DG4644:** c. Masgrau. **DG4846:** c. el Raurell, Casanova del Raurell. **Vilanova de Sau: DG4844:** c. la Font. **DG5047:** club nàutic Vic-Sau.

**Altitud:** 400-685 m.

### ***Circaea lutetiana* L.**

Onagraceae. Herba de les encantades.

**Hàbitat:** Avellanoses i boscos caducifolis mixtos humits, vernedes i altres boscos de ribera.

**Freqüència:** F.

**Localitats:** **Sant Sadurní d'Osormort: DG4837:** c. de Rifà, riera de les Corts. **DG4838:** c. de Rifà, sot de Rifà. **Vilanova de Sau: DG4843:** sobre Can Morgades, pujant a la canal de sota els Munts. **DG5042:** entre les Planes i Malafogassa. **DG5142:** riera de Castanyedell. **DG5143:** presa de Vilanova, c. del Crous. **DG5144:** riera Major, sota el Crous. **DG5244:** tram final de la riera Major.

**Altitud:** 375-675 m.

### ***Cirsium arvense* (L.) Scop.**

Asteraceae. Calcida.

**Hàbitat:** Vegetació ruderal, camps i horts, bardisses, prats mesoxeròfils, pastures mesòfiles calcícoles. **Freqüència:** F.

**Localitats:** **Folgueroles: DG4343:** Folgueroles. **DG4443:** el Pedró, Can Llobet. **DG4542:** Masdencoll. **Sant Sadurní d'Osormort: DG4539:** coll de Romegats. **DG4638:** la Verneda de Sant Ponç. **DG4738:** la Verneda de Sant Ponç. **DG4739:** Can Gall. **DG5140:** Can Faire. **Tavèrnoles: DG4443:** бага del Puigtinyós. **DG4545:** el Roquet. **DG4845:** pla de Santa Margarida. **DG4846:** c. el Raurell, turó de Casanova. **Vilanova de Sau: DG4844:** c. la Font. **DG5047:** club nàutic Vic-Sau. **DG5144:** el Crous. **DG5145:** pla del Carbasser, c. de l'Arboç Xic. **DG5248:** c. del Bruguer.

**Altitud:** 400-770 m.

### ***Cirsium eriophorum* (L.) Scop. subsp. *richterianum* (Gillot) Petrak**

Asteraceae. Cardigassa.

**Hàbitat:** Camps i horts, bardisses. **Freqüència:** R.

**Localitats:** **Folgueroles: DG4443:** Masdencoll. **Tavèrnoles: DG4444:** riera de Tavèrnoles, c. Foquers.

**Altitud:** 500-600 m.

### ***Cirsium monspessulanum* (L.) Hill**

Asteraceae. Capferrat.

**Hàbitat:** Jonqueres i altres prats humits, vorades i clarianes forestals, vegetació de fonts, rierols i degotalls. **Freqüència:** F.

**Localitats:** **Folgueroles: DG4343:** horts de Folgueroles. **DG4443:** la font Trobada. **DG4642:** c. el gorg de Llitons. **Sant Julià de Vilatorça: DG4641:** c. coll del Portell. **Tavèrnoles: DG4544:** c. el Soler. **DG4644:** c. Masgrau. **DG4646:** torrent de l'Infern, c. Coromines. **DG4745:** torrent dels Munts, torrent de Casadevall, sota Coromines. **DG4747:** coll de Terrades. **DG4846:** costa de la Rovira (prop dels cingles).

**Altitud:** 460-770 m.

### ***Cirsium palustre* (L.) Scop.**

Asteraceae.

**Hàbitat:** Jonqueres i altres prats humits. **Freqüència:** R.

**Localitats:** **Vilanova de Sau: DG5142:** riera de Castanyedell. **DG5641:** Santa Maria de Vallclara.

**Altitud:** 480-1.020 m.

**Comentaris:** espècie rara al nord-est de Catalunya que ateny les Guilleries, on constitueix petites poblacions en alguns punts aïllats.

### ***Cirsium tuberosum* (L.) All.**

Asteraceae.

**Hàbitat:** Pastures mesòfiles calcícoles, vorades i clarianes forestals, rouredes de roure martinenc. **Freqüència:** R.

**Localitats:** **Folgueroles: DG4443:** sot de Puigtinyós; Sot de Puigtinyós. **Sant Julià de**

**Vilatorta: DG4641:** c. coll del Portell.  
**Tavèrnoles: DG4443:** baga del Puiginyós.  
**DG4444:** els Foquers; riera de Tavèrnoles, c. Foquers. **DG4544:** c. el Compòsit; c. el Soler.  
**DG4545:** sota Sant Feliuet. **DG4646:** sobre torrent de l'Infern, c. Coromines. **DG4745:** pla de Santa Margarida, c. Sabaters. **DG4747:** coll de Terrades; costa del Vilar, les Grioterres; turó de la Casanova. **DG4845:** pla de Santa Margarida. **DG4846:** c. el Raurell, Casanova del Raurell.

*Altitud:* 440-770 m.

### ***Cirsium vulgare*** (Savi) Ten.

Asteraceae. Lloba-carda.

*Hàbitat:* Prats mesoxeròfils, vegetació ruderal, bardisses, vorades i clarianes forestals.  
*Freqüència:* C.

*Localitats:* **Folgueroles: DG4442:** pla de les Cabres. **DG4443:** el Pedró, Can Llobet. **Sant Sadurní d'Osormort: DG4837:** Montalt. **DG4941:** Bojons, solell de la Vinya. **DG5040:** Bojons, la sorrera; Bojons, pla de la Vinya i camps de Miralpeix. **Tavèrnoles: DG4545:** el Roquet. **Vilanova de Sau: DG4843:** carretera de Vilanova a Folgueroles, pr. km. 14. **DG4844:** c. la Font. **DG5044:** el Biaix. **DG5144:** riera Major, sota el Crous. **DG5148:** camí entre la Riba i Tavertet pel coll de Malla. **DG5244:** Mas Bancells; tram final de la riera Major.

*Altitud:* 375-800 m.

### ***Cistus laurifolius*** L.

Cistaceae. Estepa de muntanya.

*Hàbitat:* Brolles silicícules. *Freqüència:* R.

*Localitats:* **Folgueroles: DG4642:** Sant Llorenç del Munt. **Sant Julià de Vilatorça: DG4436:** puig l'Agulla. **Sant Sadurní d'Osormort: DG4538:** Bell-lloc, c. coll de Romegats. **DG4841:** els Terressos Roigs, entre Bojons i la Verneda de Sant Feliu.

*Altitud:* 600-770 m.

*Comentaris:* l'estepa de muntanya apareix, sempre molt escassa, en comptats llocs dels Munts.

### ***Cistus salviifolius*** L.

Cistaceae. Estepa borrera.

*Hàbitat:* Brolles silicícules, codines, vorades i clarianes forestals. *Freqüència:* C.

*Localitats:* **Folgueroles: DG4342:** pla de les Cabres. **DG4642:** c. el gorg de Llitons. **Sant Julià de Vilatorça: DG4436:** puig l'Agulla. **Sant Sadurní d'Osormort: DG4538:** Bell-lloc, c. coll de Romegats. **DG4539:** cap al coll de Romegats. **DG4639:** entre Romegats i Torrents del Prat. **DG4640:** cap al cingle de l'Espluga. **DG4641:** serrat del Vent. **DG4739:** turó del les Orenetes. **DG4740:** entre Can Gall i l'Espluga. **DG4941:** Bojons, solell de la Vinya. **DG5040:** Bojons, pla de la Vinya i camps de Miralpeix. **DG5141:** entre Can Faire i Crivillers, c. del collet Negre. **Tavèrnoles: DG4344:** el Banús, baga dels Torrents. **DG4444:** damunt el poble, bosc de Savassona. **DG4545:** serra del castell de Savassona. **DG4743:** sota els Munts, sota la Terma Llarga; sota els Munts, torrent dels Munts; torrent dels Munts, sota de la Terma Llarga. **Vilanova de Sau: DG4843:** carretera de Vilanova a Folgueroles, pr. km. 14. **DG4848:** cingle de Santa Cília, sot de la Clota. **DG5043:** c. del Mas de la Pujada. **DG5045:** Sant Romà de Sau, pont de les Fontiques. **DG5144:** c. de la Bòfia. **DG5148:** camí entre la Riba i Tavertet pel coll de Malla. **DG5348:** camí de la Riba a Rupit. **DG5642:** de Vallclara al Castell de Fogueres.

*Altitud:* 400-1.050 m.

### ***Cleistogenes serotina*** (L.) Keng

Poaceae.

*Hàbitat:* Codines, prats secs termòfils, pradells d'annuals, prats mesoxeròfils, vorades i clarianes forestals. *Freqüència:* F.

*Localitats:* **Sant Julià de Vilatorça: DG4440:** Cànoves, obaga del torrent de Cànoves. **DG4641:** Sant Llorenç del Munt. **Sant Sadurní d'Osormort: DG4640:** cingle de l'Espluga. **DG4741:** Sant Llorenç del Munt. **Tavèrnoles: DG4444:** damunt el poble, bosc de Savassona. **DG4545:** Sant Feliuet. **DG4546:** c. Fucimanya. **DG4644:** c. Can Llorenç, entre la Soleia i Belladona. **DG4745:** pla de Santa Margarida, sota Coromines. **DG4747:** sota el coll de Terrades. **Vilanova de Sau: DG4743:** sobre Can Morgades, part culminant sobre la canal de sota els Munts. **DG4848:** cingle de Santa Cília, sot de la Clota. **DG4947:** peu del puig de la Força. **DG4948:** cingle de Santa Cília, sot de la Clota. **DG5048:** cingles de Tavertet, c. de la

canal del Castell. **DG5146**: presa de Sau. **DG5245**: tram final de la riera Major. **DG5246**: c. de la desembocadura de la riera Major.

*Altitud*: 350-840 m.

### ***Clematis flammula* L.**

*Ranunculaceae*. Ridorta.

*Hàbitat*: Boixedes i màquies de l'alzinar.

*Freqüència*: R.

*Localitats*: **Vilanova de Sau: DG5148**: camí entre la Riba i Tavertet pel coll de Malla.

*Altitud*: 400-800 m.

### ***Clematis recta* L.**

*Ranunculaceae*. Herba bormera.

*Hàbitat*: Bardisses. *Freqüència*: R.

*Localitats*: **Vilanova de Sau: DG5246**: c. de la desembocadura de la riera Major.

*Altitud*: 350 m.

*Comentaris*: planta molt rara al territori estudiat, amb una sola localitat.

### ***Clematis vitalba* L.**

*Ranunculaceae*. Vidalba.

*Hàbitat*: Vorades i clarianes forestals, boscos, bardisses. *Freqüència*: C.

*Localitats*: **Folgueroles: DG4642**: c. el gorg de Llitons. **Sant Sadurní d'Osormort: DG4940**: Bojons, el Càmping. **DG5040**: Miralpeix (franxa de bosc entre la riera Major i els camps de Miralpeix). **Tavèrnoles: DG4344**: boga de Torrents, c. el Banús. **DG4443**: riera de Tavèrnoles, obaga del compòsit; torrent de Tavèrnoles, obaga del Compòsit. **DG4644**: c. Masgrau, riera dels Munts. **DG4743**: torrent dels Munts, sota els Munts. **DG4746**: c. el Raurell. **DG4747**: coll de Terrades. **Vilanova de Sau: DG4743**: canal al nord del castell Bernat. **DG4843**: carretera de Vilanova a Folgueroles, pr. km. 14. **DG5148**: camí entre la Riba i Tavertet pel coll de Malla. **DG5642**: de Vallclara al Castell de Fogueres.

*Altitud*: 400-1.050 m.

### ***Colutea arborescens* L. subsp. *gallica* Browicz**

*Fabaceae*. Espantallops.

*Hàbitat*: Alzinars, vorades i clarianes forestals, cingles. *Freqüència*: R.

*Localitats*: **Sant Julià de Vilatorça: DG4436**: puig l'Agulla. **Sant Sadurní d'Osormort: DG4639**: entre Romegats i Torrents del Prat. **DG4640**: cingle de l'Espluga. **Tavèrnoles: DG4545**: pujant a la serra del castell de Savassona. **Vilanova de Sau: DG4845**: cingles de Vilanova, c. roca Falconera. **DG5146**: presa de Sau. **DG5246**: sota el turó de les Alberedes. **DG5249**: cingle de l'Avenc. **DG5348**: c. del Mas Novell. **DG5349**: cingle de l'Avenc.

*Altitud*: 358-800 m.

### ***Conium maculatum* L.**

*Apiaceae*. Cicuta.

*Hàbitat*: Prats mesoxeròfils, bardisses. *Freqüència*: R.

*Localitats*: **Folgueroles: DG4443**: el Pedró, Can Llobet. **Sant Sadurní d'Osormort: DG4538**: Bell-lloc.

*Altitud*: 580-680 m.

### ***Conopodium majus* (Gouan) Loret subsp. *majus***

*Apiaceae*. Anyol.

*Hàbitat*: Avellanoses i boscos caducifolis mixtos humits. *Freqüència*: C.

*Localitats*: **Folgueroles: DG4642**: c. el gorg de Llitons. **Sant Julià de Vilatorça: DG4641**: el sot Fosc. **Sant Sadurní d'Osormort: DG4738**: c. Molí del soler, la Cantina. **DG4838**: torrent de la verneda de Sant Ponç. **DG4841**: els Terressos Roigs, entre Bojons i la Verneda de Sant Feliu. **DG5039**: el Mas. **DG5040**: Bojons, pla de la Vinya i camps de Miralpeix. **DG5042**: c. del torrent de les Planes; obaga davant de la Font d'en Martí. **Tavèrnoles: DG4743**: torrent dels Munts, sota els Munts. **DG4846**: pla de Santa Margarida, c. Santa Margarida d'Ardola. **Vilanova de Sau: DG5144**: el Crous. **DG5442**: c. de Fogueres. **DG5641**: de Vallclara al Castell de Fogueres.

*Altitud*: 475-1.050 m.

### ***Convolvulus arvensis* L.**

*Convolvulaceae*. Corretjola.

*Hàbitat*: Prats mesoxeròfils, camps i horts, jonqueres i altres prats humits, pastures mesòfiles calcícoles, vegetació ruderal. *Freqüència*: C.

**Localitats:** **Folgueroles:** **DG4342:** pla de les Cabres. **DG4343:** Folgueroles. **Sant Sadurní d'Osormort:** **DG4538:** Bell-lloc, c. coll de Romegats. **DG4638:** la Verneda de Sant Ponç. **DG4739:** Can Gall. **DG4940:** Bojons, el Càmping. **DG5039:** el Mas. **DG5040:** Bojons, la sorrera. **Tavèrnoles:** **DG4846:** c. el Raurell, Casanova del Raurell. **Vilanova de Sau:** **DG4843:** carretera de Vilanova a Folgueroles, pr. km. 14; sota Can Morgades. **DG4943:** les Fagedes. **DG4944:** c. Can Serra; camps c. del torrent de la Polleda. **DG4945:** la Vileta Xica. **DG5043:** Can Burjada; la Pujada; c. del Mas de la Pujada. **DG5145:** pla del Carbasser, c. de l'Arboç Xic. **DG5148:** camí entre la Riba i Tavertet pel coll de Malla. **DG5248:** c. del Bruguer. **DG5337:** Collsesplanes. **DG5341:** Castanyedell, la Sala. **DG5348:** c. del Mas Novell. **DG5642:** de Vallclara al Castell de Fogueres.

**Altitud:** 400-1.050 m.

#### ***Convolvulus cantabrica* L.**

*Convolvulaceae.* Campaneta.

**Hàbitat:** Prats mesoxeròfils, joncades i altres pastures calcícoles seques, pradells d'annuals calcícoles. **Freqüència:** F.

**Localitats:** **Folgueroles:** **DG4342:** pla de les Cabres. **DG4442:** pla de les Cabres. **DG4443:** Masdencoll. **Sant Julià de Vilatorca:** **DG4436:** puig l'Agulla. **Sant Sadurní d'Osormort:** **DG4641:** serrat del Vent. **DG4739:** Can Gall. **DG5040:** Bojons, pla de la Vinya i camps de Miralpeix. **Tavèrnoles:** **DG4344:** el Banús, baga dels Torrents. **DG4545:** Savassona, serra del Castell; castell de Savassona (Casas & Ninot, 1996). **DG4546:** puig de Ter. **Vilanova de Sau:** **DG4747:** Roca Roja, c. Can Terrades. **DG4948:** cingle de Santa Cília, sot de la Clota. **DG5043:** c. del Mas de la Pujada. **DG5048:** cingles de Tavertet, c. de la canal del Castell. **DG5148:** camí entre la Riba i Tavertet pel coll de Malla. **DG5348:** camí de la Riba a Rupit.

**Altitud:** 400-830 m.

#### **\**Conyza bonariensis* (L.) Cronquist**

*Asteraceae.*

**Hàbitat:** Herbassars higronitròfils, vegetació ruderal, camps i horts. **Freqüència:** R.

**Localitats:** **Sant Sadurní d'Osormort:** **DG4638:** la Fullaca. **DG4739:** camps de Can Gall.

**Vilanova de Sau:** **DG5047:** club nàutic Vic-Sau.

**Altitud:** 400-625 m.

#### **\**Conyza canadensis* (L.) Cronquist**

*Asteraceae.* Cànem bord.

**Hàbitat:** Vegetació ruderal, prats mesoxeròfils, herbassars higronitròfils, camps i horts. **Freqüència:** C.

**Localitats:** **Folgueroles:** **DG4343:** torrent de Folgueroles. **DG4443:** c. el Pedró, Can Clotet. **Sant Julià de Vilatorca:** **DG4440:** camps de Cànoves. **DG4541:** Puigsec. **DG4641:** Sant Llorenç del Munt. **Sant Sadurní d'Osormort:** **DG4638:** la Fullaca. **DG4741:** c. Sant Feliu de Planeses. **DG4940:** Bojons; Bojons, el Càmping. **DG5039:** el Mas. **DG5040:** Bojons, Miralpeix. **DG5140:** Can Faire. **Vilanova de Sau:** **DG4944:** c. la Pendissa. **DG5043:** c. de Can Burjada. **DG5044:** entre el Biaix i Can Joan. **DG5047:** club nàutic Vic-Sau. **DG5144:** riera Major, sota el Crous. **DG5244:** tram final de la riera Major. **DG5245:** tram final de la riera Major. **DG5347:** riu Pregon.

**Altitud:** 370-830 m.

#### **\**Conyza sumatrensis* (Retz.) E. Walker**

*Asteraceae.*

**Hàbitat:** Vegetació ruderal, camps i horts, herbassars higronitròfils, pradells d'annuals silicícoles. **Freqüència:** C.

**Localitats:** **Folgueroles:** **DG4343:** avinguda cap a la font Trobada. **Sant Julià de Vilatorca:** **DG4541:** Puigsec. **DG4641:** c. coll del Portell. **Sant Sadurní d'Osormort:** **DG4538:** cap al coll de Romegats. **DG4741:** c. Sant Feliu de Planeses. **DG4940:** Bojons, el Càmping. **Vilanova de Sau:** **DG5047:** club nàutic Vic-Sau. **DG5140:** camps del Jover.

**Altitud:** 400-770 m.

#### **\**Coreopsis cf. lanceolata* L.**

*Asteraceae.* Coreopsis.

**Hàbitat:** Vegetació ruderal. **Freqüència:** R.

**Localitats:** **Tavèrnoles:** **DG4547:** sota la urbanització de Fucimanya.

**Altitud:** 510 m.

**\*Coriandrum sativum** L.

Apiaceae. Coriandre.

*Hàbitat:* Herbassars higronitròfils. *Freqüència:* R.

*Localitats:* **Vilanova de Sau: DG5047:** club nàutic Vic-Sau.

*Altitud:* 400 m.

**Coriaria myrtifolia** L.

Coriariaceae. Roldor.

*Hàbitat:* Bardisses, brolles silícioles, prats mesoxeròfils. *Freqüència:* F.

*Localitats:* **Sant Julià de Vilatorça: DG4436:** puig l'Agulla. **Sant Sadurní d'Osormort: DG4538:** Bell-lloc, c. coll de Romegats. **DG4539:** cap al coll de Romegats. **Tavèrnoles: DG4443:** baga de Puigtinyós. **DG4545:** c. el Soler; Sant Feliuet. **DG4745:** torrent dels Munts, torrent de Casadevall, sota Coromines. **Vilanova de Sau: DG5045:** la Socarrada, c. del Portet. **DG5146:** presa de Sau. **DG5245:** tram final de la riera Major.

*Altitud:* 370-800 m.

**Coris monspeliensis** L. subsp. *monspeliensis*

Primulaceae. Farigola borda.

*Hàbitat:* Joncedes i altres pastures calcícoles seques, prats mesoxeròfils, codines, cingles. *Freqüència:* F.

*Localitats:* **Folgueroles: DG4443:** Masdencoll. **Sant Sadurní d'Osormort: DG4539:** cap al coll de Romegats. **DG4641:** Sant Llorenç del Munt, serrat del Vent; serrat del Vent, sobre el cingle de l'Espluga. **DG4739:** Can Gall. **Tavèrnoles: DG4546:** puig de Ter; sota la urbanització de Fucimanya, al GR. **DG4742:** els Munts. **DG4747:** sota el coll de Terrades. **Vilanova de Sau: DG4745:** cingles de Vilanova, c. Roca Falconera. **DG4747:** Roca Roja, c. Can Terrades. **DG4845:** puig del Far. **DG4848:** cingle de Santa Cília, sot de la Clota. **DG5043:** c. del Mas de la Pujada. **DG5044:** cap al Biaix; c. del Biaix. **DG5045:** Sant Romà de Sau, pont de les Fontiques. **DG5148:** camí entre la Riba i Tavertet pel coll de Malla. **DG5248:** c. del Mas Novell.

*Altitud:* 400-845 m.

**Cornus sanguinea** L.

Cornaceae. Sanguinyol.

*Hàbitat:* Avellanoses i boscos caducifolis mixtos humits, bardisses, vorades i clarianes forestals, rouredes de roure martinenc. *Freqüència:* C.

*Localitats:* **Sant Julià de Vilatorça: DG4641:** el sot Fosc. **Sant Sadurní d'Osormort: DG4738:** c. Molí del Soler, la Cantina. **DG4841:** els Terressos Roigs, entre Bojons i la Verneda de Sant Feliu. **DG5040:** Bojons, pla de la Vinya i camps de Miralpeix; Miralpeix (franja de bosc entre la riera Major i els camps de Miralpeix). **DG5041:** entre Can Faire i Crivillers, c. del collet Negre. **DG5042:** obaga davant de la Font d'en Martí. **Tavèrnoles: DG4344:** baga de Torrents, c. el Banús. **DG4443:** riera de Tavèrnoles, obaga del compost. **Vilanova de Sau: DG5148:** camí entre la Riba i Tavertet pel coll de Malla. **DG5642:** de Vallclara al Castell de Fogueres.

*Altitud:* 400-1.050 m.

**Coronilla emerus** L. subsp. *emerus*

Fabaceae.

*Hàbitat:* Alzinars, avellanoses i boscos caducifolis mixtos humits, bardisses, vorades i clarianes forestals, rouredes de roure martinenc. *Freqüència:* F.

*Localitats:* **Folgueroles: DG4642:** c. el gorg de Llitons. **Sant Julià de Vilatorça: DG4641:** c. coll del Portell. **Sant Sadurní d'Osormort: DG4640:** cingle de l'Espluga. **Tavèrnoles: DG4344:** baga de Torrents, c. el Banús. **DG4546:** sota la urbanització de Fucimanya, al GR. **DG4747:** coll de Terrades. **Vilanova de Sau: DG4743:** canal al nord del castell Bernat. **DG5148:** camí entre la Riba i Tavertet pel coll de Malla. **DG5642:** de Vallclara al Castell de Fogueres.

*Altitud:* 460-1.050 m.

**Coronilla minima** L. subsp. *lotoides* (Koch) Nyman

Fabaceae.

*Hàbitat:* Codines, prats secs termòfils, brolles calcícoles. *Freqüència:* R.

*Localitats:* **Sant Sadurní d'Osormort: DG4539:** cap al coll de Romegats; de coll de Romegats a puig Moltó. **Tavèrnoles: DG4546:** puig de Ter. **Vilanova de Sau: DG4848:** cingle de Santa Cília, sot de la Clota; cingle de Santa Cília. **DG5048:** canal del Castell, al cingle;

cingles de Tavertet, c. de la canal del Castell.  
**DG5349**: cingle de l'Avenc.

*Altitud*: 520-800 m.

*Comentaris*: espècie força rara en el marc de les comarques humides del nord-est català.

**Coronilla minima** L. subsp. *minima*

*Fabaceae*.

*Hàbitat*: Joncades i altres pastures calcícoles seques, prats mesoxeròfils. *Freqüència*: F.

*Localitats*: **Sant Sadurní d'Osormort: DG4641**: Sant Llorenç del Munt, serrat del Vent. **DG4740**: entre Can Gall i l'Espluga. **DG4941**: Bojons, solell de la Vinya. **Tavèrnoles: DG4344**: el Banús, baga dels Torrents. **DG4444**: els Foquers. **DG4544**: c. el Compòsit. **DG4546**: sota la urbanització de Fucimanya, al GR. **DG4646**: c. Coromines. **DG4744**: final de la Terma Llarga. **DG4845**: sobre Roca Falconera, pla de Santa Margarida. **Vilanova de Sau: DG4843**: carretera de Vilanova a Folgueroles, pr. km. 14. **DG5044**: c. del Biaix. **DG5148**: camí entre la Riba i Tavertet pel coll de Malla.

*Altitud*: 475-825 m.

**Coronilla scorpioides** (L.) Koch

*Fabaceae*. Herba de l'escorpi.

*Hàbitat*: Camps i horts. *Freqüència*: R.

*Localitats*: **Sant Sadurní d'Osormort: DG4739**: camps de Can Gall; Can Gall.

*Altitud*: 590-620 m.

\***Coronopus didymus** (L.) Sm.

*Brassicaceae*.

*Hàbitat*: Vegetació ruderal. *Freqüència*: R.

*Localitats*: **Tavèrnoles: DG4647**: restaurant de Fucimanya.

*Altitud*: 540 m.

\***Cortaderia selloana** (Schultes et Schultes fil.)  
Asch. et Graebn.

*Poaceae*. Gineri.

*Hàbitat*: Vegetació ruderal. *Freqüència*: R.

*Localitats*: **Vilanova de Sau: DG5047**: club nàutic Vic-Sau.

*Altitud*: 400 m.

**Corylus avellana** L.

*Betulaceae*. Avellaner.

*Hàbitat*: Avellanoses i boscos caducifolis mixtos humits, vernedes i altres boscos de ribera, rouredes de roure martinenc. *Freqüència*: C.

*Localitats*: **Folgueroles: DG4642**: c. el gorg de Llitons. **Sant Julià de Vilatorrada: DG4641**: c. coll del Portell; el sot Fosc. **Sant Sadurní d'Osormort: DG4738**: c. Molí del Soler, la Cantina. **DG4837**: c. de Rifà, riera de les Cortes. **DG4838**: torrent de la verneda de Sant Ponç. **DG4940**: obaga de Miralpeix. **DG5040**: Miralpeix (franja de bosc entre la riera Major i els camps de Miralpeix). **DG5042**: obaga davant de la Font d'en Martí. **Tavèrnoles: DG4344**: baga de Torrents, c. el Banús. **DG4443**: torrent de Tavèrnoles, obaga del Compòsit. **DG4644**: c. Masgrau, riera dels Munts. **DG4743**: torrent dels Munts, sota els Munts. **DG4747**: coll de Terrades. **Vilanova de Sau: DG4743**: canal al nord del castell Bernat. **DG5144**: riera Major, sota el Crous. **DG5244**: tram final de la riera Major. **DG5245**: tram final de la riera Major. **DG5641**: de Vallclara al Castell de Fogueres.

*Altitud*: 370-1.050 m.

**Corynephorus canescens** (L.) P. Beauv.

*Poaceae*.

*Hàbitat*: Pradells d'annuals silicícules. *Freqüència*: R.

*Localitats*: **Sant Sadurní d'Osormort: DG5039**: el Mas.

*Altitud*: 600 m.

*Comentaris*: planta molt rara a Catalunya, pròpia dels sòls sorrencs secs.

**Corynephorus divaricatus** (Pouret) Breistr.  
subsp. *divaricatus*

*Poaceae*.

*Hàbitat*: Pradells d'annuals silicícules. *Freqüència*: R.

*Localitats*: **Folgueroles: DG4442**: pla de les Cabres. **Sant Sadurní d'Osormort: DG5039**: el Mas. **Tavèrnoles: DG4545**: Savassona. **Vilanova de Sau: DG5145**: c. del Mas Francesc.

*Altitud*: 520-640 m.



*Comentaris:* espècie d'interès local, molt lligada als pradells terofítics acidòfils.

\***Cosmos bipinnatus** Cav.

Poaceae. Cosmos.

*Hàbitat:* Vegetació ruderal. *Freqüència:* R.

*Localitats:* **Tavèrnoles: DG4745:** c. Casadevall.

*Altitud:* 740 m.

\***Cotoneaster cf. franchetii**

Rosaceae.

*Hàbitat:* Bardisses, codines, brolles silicícules.

*Freqüència:* R.

*Localitats:* **Folgueroles: DG4442:** pla de les Cabres. **Vilanova de Sau: DG5046:** c. Can Mateu. **DG5146:** presa de Sau.

*Altitud:* 350-630 m.

\***Cotoneaster horizontalis** Decne.

Rosaceae.

*Hàbitat:* Brolles silicícules. *Freqüència:* R.

*Localitats:* **Vilanova de Sau: DG5046:** c. Can Mateu.

*Altitud:* 435 m.

*Comentaris:* es cultiven altres espècies al·lòctones del gènere *Cotoneaster*. Presumiblement, tenen la capacitat de germinar i establir-se espontàniament.

**Crassula tillaea** Lester-Garland

Crassulaceae.

*Hàbitat:* Pradells d'annuals silicícules. *Freqüència:* R.

*Localitats:* **Sant Sadurní d'Osormort: DG4538:** Bell-lloc, c. coll de Romegats. **DG4640:** entre l'Espluga i Can Gall, c. del sot de l'Infern.

*Altitud:* 650-710 m.

*Comentaris:* tenim molt poques localitats d'aquest tàxon propi del pradells acidòfils.

**Crataegus monogyna** Jacq. subsp. *monogyna*

Rosaceae. Arç blanc.

*Hàbitat:* Boscos, bardisses, vorades i clarianes forestals. *Freqüència:* C.

*Localitats:* **Folgueroles: DG4342:** pla de les Cabres. **Sant Julià de Vilatorça: DG4641:** el

sot Fosc. **Sant Sadurní d'Osormort: DG4738:** c. Molí del Soler, la Cantina. **DG4838:** torrent de la verneda de Sant Ponç. **DG4941:** Bojons, solell de la Vinya. **DG5040:** Miralpeix (franja de bosc entre la riera Major i els camps de Miralpeix). **DG5042:** obaga davant de la Font d'en Martí. **Tavèrnoles: DG4344:** baga de Torrents, c. el Banús. **DG4443:** riera de Tavèrnoles, obaga del compost. **DG4546:** puig de Ter. **DG4644:** c. Masgrau; c. Masgrau, riera dels Munts. **DG4743:** torrent dels Munts, sota els Munts. **Vilanova de Sau: DG5044:** Can Valentí. **DG5144:** riera Major, sota el Crous. **DG5244:** tram final de la riera Major. **DG5642:** de Vallclara al Castell de Fogueres.

*Altitud:* 375-1.050 m.

**Crepis albida** Vill. cf. subsp. *albida*

Asteraceae.

*Hàbitat:* Brolles calcícules, boixedes i màquies de l'alzinar. *Freqüència:* R.

*Localitats:* **Sant Sadurní d'Osormort: DG4539:** de coll de Romegats a puig Moltó. **Tavèrnoles: DG4546:** sota la urbanització de Fucimanya, al GR.

*Altitud:* 530-800 m.

\***Crepis bursifolia** L.

Asteraceae.

*Hàbitat:* Vegetació ruderal. *Freqüència:* R.

*Localitats:* **Folgueroles: DG4343:** cap a la font Trobada. **Sant Julià de Vilatorça: DG4442:** al poble.

*Altitud:* 555-600 m.

**Crepis capillaris** (L.) Wallr.

Asteraceae.

*Hàbitat:* Pradells d'annuals silicícules, jonqueres i altres prats humits, camps i horts prats mesoxeròfils, vegetació ruderal. *Freqüència:* C.

*Localitats:* **Sant Sadurní d'Osormort: DG4538:** Bell-lloc, c. coll de Romegats. **DG4837:** Montalt. **DG4940:** Bojons. **DG5040:** Bojons, la sorrera. **DG5041:** Crivillers. **Vilanova de Sau: DG4943:** les Fagedes. **DG4944:** c. Can Serra. **DG5043:** c. del Mas de la Pujada. **DG5044:** entre el Biaix i Can Joan. **DG5140:** camps del Jover. **DG5244:** Mas Bancells. **DG5246:** c. de la desembocadura de la riera Major. **DG5248:**

c. del Bruguer. **DG5442**: Can Mont, c. de Sant Andreu de Bancells.

*Altitud*: 350-920 m.

***Crepis nicaeensis*** Balb.

Asteraceae.

*Hàbitat*: Prats mesoxeròfils, vegetació ruderal, pastures mesòfiles calcícoles. *Freqüència*: R.

*Localitats*: **Sant Julià de Vilatorça**: **DG4641**: Sant Llorenç del Munt. **Tavèrnoles**: **DG4646**: torrent de l'Infern, c. Coromines. **DG4742**: els Munts. **DG4745**: c. Casadevall. **DG4746**: pla de Coromines.

*Altitud*: 580-850 m.

*Comentaris*: planta considerada molt rara a Catalunya.

***Crepis pulchra*** L.

Asteraceae.

*Hàbitat*: Vegetació ruderal, pradells d'annuals silicícules, prats mesoxeròfils. *Freqüència*: R.

*Localitats*: **Folgueroles**: **DG4442**: pla de les Cabres. **Sant Sadurní d'Osormort**: **DG4640**: entre l'Espluga i Can Gall, c. del sot de l'Infern. **Tavèrnoles**: **DG4545**: carretera de Sant Pere de Casserres, al peu de Sant Feliuet. **Vilanova de Sau**: **DG5044**: el Biaix. **DG5046**: c. de Can Mateu.

*Altitud*: 450-660 m.

\****Crepis sancta*** (L.) Bornm. subsp. *sancta*

Asteraceae.

*Hàbitat*: Pradells d'annuals silicícules, vegetació ruderal, codines, joncedes i altres pastures calcícoles seques. *Freqüència*: F.

*Localitats*: **Folgueroles**: **DG4342**: pla de les Cabres. **DG4442**: pla de les Cabres. **DG4443**: Masdencoll. **Sant Julià de Vilatorça**: **DG4437**: puig l'Agulla. **Tavèrnoles**: **DG4644**: l'Aguliar. **DG4545**: carretera de Sant Pere de Casserres, al peu de Sant Feliuet. **Vilanova de Sau**: **DG5147**: c. de la Riba. **DG5348**: c. del Mas Novell.

*Altitud*: 475-750 m.

***Crepis setosa*** Haller f.

Asteraceae.

*Hàbitat*: Camps i horts, vegetació ruderal, pastures mesòfiles calcícoles, prats mesoxeròfils. *Freqüència*: F.

*Localitats*: **Folgueroles**: **DG4343**: torrent de Folgueroles. **DG4443**: el Pedró, Can Llobet. **Sant Julià de Vilatorça**: **DG4440**: camps de Cànoves. **Sant Sadurní d'Osormort**: **DG4741**: la Verneda de Sant Feliu. **DG4837**: Montalt. **DG5038**: riera d'Espinelves. **DG5040**: Bojons, la sorrera. **DG5042**: les Planes. **DG5140**: Can Faire. **Tavèrnoles**: **DG4544**: c. el Soler. **DG4644**: c. Can Llorenç, entre la Soleia i Belladona. **DG4646**: sobre torrent de l'Infern, c. Coromines. **DG4746**: pla de Coromines. **Vilanova de Sau**: **DG4944**: c. Can Serra; c. la Coromina. **DG5043**: Can Burjada. **DG5044**: c. del Biaix. **DG5046**: c. de Can Mateu. **DG5140**: camps del Jover. **DG5144**: c. de la Bòfia.

*Altitud*: 450-750 m.

***Crepis vesicaria*** L. subsp. *taraxacifolia* (Thuill) Thell. ex Schinz et Keller

Asteraceae.

*Hàbitat*: Camps i horts, prats mesoxeròfils, vegetació ruderal, pradells d'annuals silicícules, joncedes i altres pastures calcícoles seques. *Freqüència*: F.

*Localitats*: **Folgueroles**: **DG4342**: pla de les Cabres. **DG4442**: pla de les Cabres. **DG4443**: Masdencoll. **Tavèrnoles**: **DG4444**: els Foquers. **Vilanova de Sau**: **DG4843**: carretera de Vilanova a Folgueroles, pr. km. 14. **DG5147**: c. de la Riba. **DG5148**: camí entre la Riba i Taverter pel coll de Malla. **DG5348**: c. del Mas Novell.

*Altitud*: 400-800 m.

***Crucianella angustifolia*** L.

Rubiaceae. Creuadeta.

*Hàbitat*: Pradells d'annuals silicícules. *Freqüència*: R.

*Localitats*: **Folgueroles**: **DG4342**: pla de les Cabres. **DG4442**: pla de les Cabres. **Sant Sadurní d'Osormort**: **DG4640**: l'Espluga, cap al sot de l'Infern. **DG4740**: entre Can Gall i l'Espluga. **DG4837**: pista de Rifà a Montalt. **DG4941**: els Terressos Roigs, entre Bojons i la Verneda de Sant Feliu. **DG5038**: riera d'Espinelves. **DG5039**: el Mas. **Tavèrnoles**: **DG4344**: el Banús, бага dels Torrents. **DG4545**: Savassona, serra del Castell; castell

de Savassona (Casas & Ninot, 1997). **Vilanova de Sau: DG5144:** riera Major, sota el Crous. **DG5145:** c. del Mas Francesc.

*Altitud:* 410-700 m.

***Cruciata glabra*** (L.) Ehrend.

*Rubiaceae.* Te de bosc.

*Hàbitat:* Rouredes de roure martinenc, pinedes de pi roig, castanyedes, vorades i clarianes forestals, pastures mesòfiles calcícoles.

*Freqüència:* C.

*Localitats:* **Folgueroles: DG4642:** c. el gorg de Llitons. **Sant Sadurní d'Osormort: DG4739:** Can Gall. **Tavèrnoles: DG4344:** baga de Torrents, c. el Banús. **DG4443:** riera de Tavèrnoles, obaga del compòsit. **DG4644:** c. Masgrau. **DG4743:** sota els Munts. **DG4846:** c. el Raurell, entre Casanova del Raurell i turó de Casanova. **Vilanova de Sau: DG5642:** de Vallclara al Castell de Fogueres.

*Altitud:* 510-1.050 m.

*Comentaris:* sembla predominar la subsp. *glabra*.

***Cruciata laevipes*** Opiz

*Poaceae.* Creuera.

*Hàbitat:* Bardisses, jonqueres i altres prats humits, vorades i clarianes forestals, prats mesoxeròfils. *Freqüència:* F.

*Localitats:* **Folgueroles: DG4443:** Masdencoll. **DG4542:** Masdencoll. **Sant Sadurní d'Osormort: DG4738:** c. Molí del Soler, la Cantina. **DG5140:** Can Faire. **Vilanova de Sau: DG4843:** sobre Can Morgades. **DG5043:** la Pujada; c. del Mas de la Pujada. **DG5144:** el Crous. **DG5145:** pla del Carbasser, c. de l'Arboç Xic. **DG5244:** Mas Bancells. **DG5337:** Collsesplanes. **DG5442:** c. de Fogueres. **DG5642:** de Vallclara al Castell de Fogueres.

*Altitud:* 475-1.050 m.

***Cucubalus baccifer*** L.

*Caryophyllaceae.* Herba de mala llavor.

*Hàbitat:* Avellanoses i boscos caducifolis mixtos humits, bardisses, vorades i clarianes forestals, vernedes i altres boscos de ribera, camps i horts. *Freqüència:* R.

*Localitats:* **Folgueroles: DG4343:** cap al pla de les Cabres. **DG4443:** la font Trobada. **Sant Julià de Vilatorrada: DG4440:** camps de

Cànoves. **Sant Sadurní d'Osormort: DG4640:** c. Molí del Soler, la Cantina. **DG4738:** c. La Verneda de Sant Ponç, torrent de la Verneda de Sant Ponç. **DG4740:** l'Espluga. **DG5040:** Bojons. **Tavèrnoles: DG4545:** sota Sant Feliuet. **Vilanova de Sau: DG5143:** presa de Vilanova, c. del Crous.

*Altitud:* 430-675 m.

*Comentaris:* espècie d'interès local.

**\**Cucurbita pepo*** L.

*Cucurbitaceae.* Carabassera.

*Hàbitat:* Vegetació ruderal. *Freqüència:* R.

*Localitats:* **Vilanova de Sau: DG5143:** presa de Vilanova, c. del Crous.

*Altitud:* 430 m.

**\**Cuscuta campestris*** Yuncker

*Convolvulaceae.* Cabells.

*Hàbitat:* Herbassars higronitròfils, vegetació ruderal, camps i horts. *Freqüència:* R.

*Localitats:* **Folgueroles: DG4442:** pla de les Cabres. **Tavèrnoles: DG4544:** c. el Soler. **Vilanova de Sau: DG5047:** club nàutic Vic-Sau. **DG5146:** presa de Sau.

*Altitud:* 360-615 m.

***Cuscuta epithymum*** (L.) L. subsp. *epithymum*

*Convolvulaceae.* Cabells.

*Hàbitat:* Pastures mesòfiles calcícoles. *Freqüència:* R.

*Localitats:* **Tavèrnoles: DG4846:** c. el Raurell, Casanova del Raurell.

*Altitud:* 645 m.

***Cuscuta epithymum*** (L.) L. subsp. *kotschyi* (Desmoulins) Arcangeli

*Convolvulaceae.* Cabells.

*Hàbitat:* Joncedes i altres pastures calcícoles seques, brolles. *Freqüència:* R.

*Localitats:* **Folgueroles: DG4442:** pla de les Cabres. **Tavèrnoles: DG4846:** c. la Casanova del Raurell, turó de Casanova. **Vilanova de Sau: DG4845:** cingles de Vilanova, c. roca Falconera. **DG4942:** c. les Fagedes, els Terressos Roigs. **DG5442:** entre coll de Faja i Fogueres.

*Altitud:* 610-1.000 m.

**Cymbalaria muralis** Gaertn., B. Meyer et Schreb.

Scrophulariaceae. Picardia.

*Hàbitat:* Roques i talussos ombrívols. *Freqüència:* R.

*Localitats:* **Vilanova de Sau: DG5143:** presa de Vilanova.

*Altitud:* 430 m.

**Cynodon dactylon** (L.) Pers

Poaceae. Gram.

*Hàbitat:* Camps i horts, prats mesoxeròfils, vegetació ruderal, herbassars higronitròfils, pradells d'annuals silícicoles, jonqueres i altres prats humits. *Freqüència:* C.

*Localitats:* **Folgueroles: DG4443:** el Pedró, Can Llobet. **Sant Sadurní d'Osormort: DG4838:** Sant Sadurní d'Osormort. **DG4940:** Bojons. **DG5039:** el Mas. **DG5040:** Bojons, la sorrera; Bojons, Miralpeix. **DG5041:** Crivillers. **Tavèrnoles: DG4444:** damunt el poble, bosc de Savassona. **DG4545:** Sant Feliuet. **Vilanova de Sau: DG4943:** les Fagedes. **DG4945:** la Vileta Xica. **DG5042:** la Font d'en Martí. **DG5043:** Can Burjada; c. del Mas de la Pujada. **DG5044:** el Biaix; entre el Biaix i Can Joan. **DG5047:** club nàutic Vic-Sau. **DG5148:** camí entre la Riba i Tavertet pel coll de Malla. **DG5348:** c. del Mas Novell.

*Altitud:* 400-800 m.

**Cynoglossum officinale** L.

Boraginaceae. Besneula.

*Hàbitat:* Vegetació ruderal, vorades i clarianes forestals. *Freqüència:* R.

*Localitats:* **Sant Sadurní d'Osormort: DG4940:** Bojons. **DG5041:** Crivillers.

*Altitud:* 475-500 m.

**Cynosurus cristatus** L.

Poaceae.

*Hàbitat:* Jonqueres i altres prats humits, prats mesoxeròfils, vegetació ruderal. *Freqüència:* R.

*Localitats:* **Sant Sadurní d'Osormort: DG4837:** Montalt. **Vilanova de Sau: DG4942:** c. les

Fagedes, els Terressos Roigs. **DG4943:** Can Valentí; les Fagedes. **DG5043:** Can Burjada.

*Altitud:* 548-750 m.

**Cynosurus echinatus** L.

Poaceae.

*Hàbitat:* Vorades i clarianes forestals, pradells d'annuals silícicoles, prats mesoxeròfils, brolles silícicoles. *Freqüència:* C.

*Localitats:* **Sant Sadurní d'Osormort: DG4741:** c. Sant Feliu de Planeses. **DG5040:** Bojons, Miralpeix. **Tavèrnoles: DG4444:** damunt el poble, bosc de Savassona. **DG4544:** serrat del Castell. **DG4545:** serra del castell de Savassona. **DG4743:** torrent dels Munts, sota de la Terma Llarga. **Vilanova de Sau: DG4843:** carretera de Vilanova a Folgueroles, pr. km. 14. **DG4942:** c. les Fagedes, els Terressos Roigs. **DG4943:** c. les Fagedes. **DG5043:** c. del Mas de la Pujada. **DG5144:** el Crous. **DG5148:** camí entre la Riba i Tavertet pel coll de Malla. **DG5244:** Mas Bancells. **DG5642:** de Vallclara al Castell de Fogueres.

*Altitud:* 400-1.050 m.

**\*Cyperus eragrostis** Lam.

Cyperaceae.

*Hàbitat:* Herbassars higronitròfils, jonqueres i altres prats humits. *Freqüència:* R.

*Localitats:* **Vilanova de Sau: DG5146:** presa de Sau. **DG5047:** club nàutic Vic-Sau.

*Altitud:* 350-400 m.

**Cyperus fuscus** L.

Cyperaceae. Jonça negra.

*Hàbitat:* Herbassars higronitròfils. *Freqüència:* R.

*Localitats:* **Folgueroles: DG4343:** torrent de Folgueroles. **Sant Sadurní d'Osormort: DG4738:** riera Major, c. la Cantina. **Vilanova de Sau: DG5146:** cua de l'embassament de Susqueda, sota la presa de Sau.

*Altitud:* 370-540 m.

**Cytinus hypocistis** (L.) L. subsp. **hypocistis**

Rafflesiaceae. Frare d'estepa.

*Hàbitat:* Brolles silícicoles. *Freqüència:* R.

*Localitats:* **Sant Sadurní d'Osormort: DG4538:** Bell-lloc, c. coll de Romegats.

*Altitud:* 690-710 m.

*Comentaris:* espècie d'interès local.

***Cytisophyllum sessilifolium*** (L.) O. F. Lang

*Fabaceae.*

*Hàbitat:* Boixedes i màquies de l'alzinar, alzinars, rouredes de roure martinenc, bardisses, vorades i clarianes forestals. *Freqüència:* F.

*Localitats:* **Sant Sadurní d'Osormort: DG4539:** de coll de Romegats a puig Moltó. **Tavèrnoles: DG4344:** baga de Torrents, c. el Banús. **DG4443:** riera de Tavèrnoles, obaga del compost. **DG4444:** riera de Tavèrnoles, c. Foquers. **DG4546:** sota la urbanització de Fucimanya, al GR. **DG4747:** coll de Terrades. **DG4846:** c. de la font de Santa Margarida. **Vilanova de Sau: DG4843:** sobre Can Morgades, pujant a la canal de sota els Munts. **DG5148:** camí entre la Riba i Tavertet pel coll de Malla. **DG5642:** de Vallclara al Castell de Fogueres.

*Altitud:* 460-1.050 m.

***Dactylis glomerata*** L. subsp. *glomerata*

*Poaceae.*

*Hàbitat:* Jonqueres i altres prats humits, brolles silícicoles, prats mesoxeròfils, pradells d'annuals silícicoles, vegetació ruderal, pastures mesòfiles calcícoles. *Freqüència:* C.

*Localitats:* **Folgueroles: DG4342:** pla de les Cabres. **Sant Sadurní d'Osormort: DG4539:** cap al coll de Romegats. **Tavèrnoles: DG4444:** els Foquers. **DG4546:** sota la urbanització de Fucimanya, al GR. **DG4644:** c. Masgrau. **DG4646:** torrent de l'Infern, c. Coromines. **DG4846:** c. el Raurell, Casanova del Raurell. **Vilanova de Sau: DG4944:** camps c. del torrent de la Polleda. **DG4945:** la Vileta Xica. **DG5043:** Can Burjada; c. del Mas de la Pujada. **DG5044:** entre el Biaix i Can Joan. **DG5045:** Sant Romà de Sau, pont de les Fontiques. **DG5148:** camí entre la Riba i Tavertet pel coll de Malla. **DG5337:** Collsplanes. **DG5341:** Castanyedell, la Sala. **DG5642:** de Vallclara al Castell de Fogueres.

*Altitud:* 400-1.050 m.

***Dactylis glomerata*** L. subsp. *hispanica* (Roth)

Nyman

*Poaceae.*

*Hàbitat:* Codines, joncedes i altres pastures calcícoles seques. *Freqüència:* F.

*Localitats:* **Folgueroles: DG4443:** cap al Mas d'en Coll. **Sant Sadurní d'Osormort: DG4641:** serrat del Vent, sobre el cingle de l'Espluga. **Vilanova de Sau: DG4948:** cingle de Santa Cília, sot de la Clota. **DG5048:** canal del Castell, al cingle.

*Altitud:* 550-825 m.

***Dactylorhiza elata*** (Poiret) Soó subsp. *sesquipedalis* (Willd.) Soó

*Orchidaceae.*

*Hàbitat:* Jonqueres i altres prats humits. *Freqüència:* R.

*Localitats:* **Vilanova de Sau: DG5244:** tram final de la riera Major.

*Altitud:* 375-415 m.

***Dactylorhiza fuchsii*** (Druce) Soó

*Orchidaceae.*

*Hàbitat:* Vorades i clarianes forestals, avellanoses i boscos caducifolis mixtos humits. *Freqüència:* R.

*Localitats:* **Sant Julià de Vilatorrada: DG4641:** el sot Fosc. **Tavèrnoles: DG4443:** baga de Puigtinyós. **DG4646:** torrent de l'Infern, c. Coromines. **DG4744:** part alta dels cingles de Vilanova. **DG4845:** sobre Roca Falconera, pla de Santa Margarida. **Vilanova de Sau: DG4843:** Morgades; sobre Can Morgades, pujant a la canal de sota els Munts. **DG4845:** c. puig del Far, pla de Santa Margarida. **DG5044:** entre el Biaix i Can Joan.

*Altitud:* 560-790 m.

***Danthonia decumbens*** (L.) DC.

*Poaceae.*

*Hàbitat:* Brolles silícicoles, landes de bruguera, jonqueres i altres prats humits, rouredes de roure martinenc, prats mesoxeròfils, pastures mesòfiles calcícoles, pinedes de pi roig. *Freqüència:* F.

*Localitats:* **Sant Julià de Vilatorrada: DG4641:** c. coll del Portell. **Sant Sadurní d'Osormort: DG4641:** Sant Llorenç del Munt, serrat del Vent. **DG4740:** entre l'Espluga i Can Gall. **DG4837:** pista de Rifà a Montalt. **Tavèrnoles: DG4544:** c. el Soler. **DG4545:** serra del castell

de Savassona. **DG4644**: c. Masgrau. **DG4646**: c. Coromines. **DG4744**: els Munts, final de la Terma Llarga. **DG4846**: c. el Raurell, entre Casanova del Raurell i turó de Casanova; c. el Raurell, turó de Casanova. **Vilanova de Sau**: **DG4843**: carretera de Vilanova a Folgueroles, pr. km. 14. **DG4942**: c. les Fagedes, els Terressos Roigs. **DG4943**: c. les Fagedes; Can Valentí; les Fagedes. **DG5044**: Can Burjada.

*Altitud*: 548-825 m.

***Daphne laureola*** L. subsp. *laureola*

*Thymelaeaceae*. Lloreret.

*Hàbitat*: Avellanoses i boscos caducifolis mixtos humits, alzinars, rouredes de roure martinenc, boixedes i màquies de l'alzinar. *Freqüència*: C.

*Localitats*: **Sant Julià de Vilatorça**: **DG4641**: el sot Fosc. **Sant Sadurní d'Osormort**: **DG4640**: cingle de l'Espluga. **Tavèrnoles**: **DG4344**: baga de Torrents, c. el Banús. **DG4443**: riera de Tavèrnoles, obaga del compòsit; torrent de Tavèrnoles, obaga del Compòsit. **DG4546**: puig de Ter; sota la urbanització de Fucimanya, al GR. **DG4644**: c. Masgrau, riera dels Munts. **DG4743**: torrent dels Munts, sota els Munts. **Vilanova de Sau**: **DG4743**: canal al nord del castell Bernat. **DG4843**: carretera de Vilanova a Folgueroles, pr. km. 14. **DG5148**: camí entre la Riba i Taverter pel coll de Malla. **DG5642**: de Vallclara al Castell de Fogueres.

*Altitud*: 500-1.050 m.

\****Datura stramonium*** L.

*Solanaceae*. Estramoni.

*Hàbitat*: Herbassars higronitròfils, vegetació ruderal, camps i horts. *Freqüència*: R.

*Localitats*: **Folgueroles**: **DG4343**: horts de Folgueroles. **Sant Julià de Vilatorça**: **DG4441**: cementiri. **Sant Sadurní d'Osormort**: **DG4638**: la Fullaca. **DG4740**: cap al cingle de l'Espluga. **DG4741**: la Verneda de Sant Feliu. **Tavèrnoles**: **DG4545**: Sant Pere de Savassona. **Vilanova de Sau**: **DG5147**: la Riba. **DG5246**: c. de la desembocadura de la riera Major.

*Altitud*: 340-720 m.

***Daucus carota*** L. subsp. *carota*

*Apiaceae*. Pastanaga borda.

*Hàbitat*: Prats mesoxeròfils, pastures mesòfiles calcícoles, bardisses, vorades i clarianes forestals, vegetació ruderal, jonqueres i altres prats humits, brolles silicícoles. *Freqüència*: C.

*Localitats*: **Folgueroles**: **DG4642**: c. el gorg de Llitons. **Sant Sadurní d'Osormort**: **DG4838**: Sant Sadurní d'Osormort. **Tavèrnoles**: **DG4545**: el Roquet. **DG4644**: c. Masgrau. **DG4646**: sobre torrent de l'Infern, c. Coromines. **DG4846**: c. el Raurell, Casanova del Raurell. **Vilanova de Sau**: **DG4943**: Can Valentí; les Fagedes. **DG4945**: la Vileta Xica. **DG5043**: Can Burjada. **DG5044**: entre el Biaix i Can Joan. **DG5045**: Sant Romà de Sau, pont de les Fontiques. **DG5144**: riera Major, sota el Crous. **DG5145**: pla del Carbasser, c. de l'Arboç Xic. **DG5245**: tram final de la riera Major. **DG5248**: c. del Bruguer. **DG5642**: de Vallclara al Castell de Fogueres.

*Altitud*: 370-1.050 m.

\****Delphinium ajacis*** L.

*Ranunculaceae*. Esperó de cavaller.

*Hàbitat*: Bardisses. *Freqüència*: R.

*Localitats*: **Vilanova de Sau**: **DG4944**: Vilanova de Sau.

*Altitud*: 500 m.

***Delphinium halteratum*** Sm. subsp. *verdunense* (Balb.) Graebn. et P. Graebn.

*Ranunculaceae*. Esperons.

*Hàbitat*: Camps i horts, prats mesoxeròfils. *Freqüència*: R.

*Localitats*: **Folgueroles**: **DG4443**: c. el Pedró. **Tavèrnoles**: **DG4545**: Sant Feliuet.

*Altitud*: 435-610 m.

***Deschampsia flexuosa*** (L.) Trin.

*Poaceae*.

*Hàbitat*: Rouredes de roure martinenc, alzinars, avellanoses i boscos caducifolis mixtos humits, prats montans silicícoles secs, roques i talussos ombrívols. *Freqüència*: F.

*Localitats*: **Folgueroles**: **DG4642**: c. el gorg de Llitons. **Sant Julià de Vilatorça**: **DG4641**: c. coll del Portell. **Sant Sadurní d'Osormort**: **DG5042**: c. del torrent de les Planes. **Vilanova de Sau**: **DG5240**: el Jover, sot de l'Oms. **DG5337**: Collsesplanes. **DG5338**: Tortadès.

**DG5340:** Castanyedell, castanyers d'en Pau.  
**DG5438:** capçalera de Castanyedell. **DG5442:** Can Mont, c. de Sant Andreu de Bancells.  
**DG5642:** de Vallclara al Castell de Fogueres.

*Altitud:* 500-1.050 m.

***Dianthus armeria*** L. subsp. ***armeria***

*Caryophyllaceae.* Clavell silvestre.

*Hàbitat:* Landes de bruguerola, vorades i clarianes forestals, prats mesoxeròfils.  
*Freqüència:* F.

*Localitats:* **Sant Sadurní d'Osormort: DG4640:** cingle de l'Espluga. **DG4740:** entre l'Espluga i Can Gall. **DG4837:** Montalt. **Tavèrnoles: DG4544:** serrat del Castell. **Vilanova de Sau: DG4843:** carretera de Vilanova a Folgueroles, pr. km. 14. **DG5045:** Sant Romà de Sau, pont de les Fontiques. **DG5144:** riera Major, sota el Crous. **DG5244:** tram final de la riera Major. **DG5338:** Tortadès. **DG5348:** torrent de l'Aiguardent.

*Altitud:* 375-900 m.

***Dianthus pyrenaicus*** Pourr. subsp. ***attenuatus*** (Sm.) Bernal, Laínz et Muñoz Garm.

*Caryophyllaceae.* Clavell.

*Hàbitat:* Codines, prats montans silicícoles secs, roques i talussos ombrívols, brolles silicícoles.  
*Freqüència:* F.

*Localitats:* **Sant Sadurní d'Osormort: DG4640:** cap al cingle de l'Espluga; entre l'Espluga i Can Gall, c. del sot de l'Infern. **DG4837:** pista de Rifà a Montalt. **DG4940:** Bojons. **DG4941:** els Terressos Roigs, entre Bojons i la Verneda de Sant Feliu. **DG5038:** riera d'Espinelves. **Tavèrnoles: DG4747:** el Salt de la Minyona. **Vilanova de Sau: DG4743:** sobre Can Morgades, part culminant sobre la canal de sota els Munts. **DG4845:** cingles de Vilanova, c. roca Falconera. **DG4848:** cingle de Santa Cília, sot de la Clota. **DG5144:** riera Major, sota el Crous. **DG5244:** tram final de la riera Major. **DG5245:** tram final de la riera Major. **DG5642:** el Castell de Fogueres.

*Altitud:* 370-975 m.

***Dianthus seguieri*** Vill. subsp. ***requienii*** (Godr.) Bernal, Laínz et Muñoz Garm.

*Caryophyllaceae.* Clavell silvestre.

*Hàbitat:* Prats mesoxeròfils, vorades i clarianes forestals, joncedes i altres pastures calcícoles seques, brolles silicícoles. *Freqüència:* F.

*Localitats:* **Sant Julià de Vilatorrada: DG4440:** Cànoves, obaga del torrent de Cànoves. **DG4541:** Puigsec. **Sant Sadurní d'Osormort: DG4638:** la Fullaca. **DG4640:** cap al cingle de l'Espluga. **DG4641:** serrat del Vent, sobre el cingle de l'Espluga. **DG4837:** Montalt. **Tavèrnoles: DG4546:** c. Fucimanya. **DG4745:** pla de Coromines. **Vilanova de Sau: DG4845:** sota Roca Falconera. **DG4944:** c. la Pendissa. **DG5043:** Can Valentí. **DG5047:** club nàutic Vic-Sau. **DG5148:** camí entre la Riba i Tavertet pel coll de Malla. **DG5442:** Can Mont, c. de Sant Andreu de Bancells. **DG5642:** de Vallclara al Castell de Fogueres.

*Altitud:* 400-1.050 m.

*Comentaris:* endemisme d'àrea relativament extensa, que inclou bàsicament el quadrant nord-oriental català.

***Dichanthium ischaemum*** (L.) Roberty

*Poaceae.* Albellatge pelut.

*Hàbitat:* Codines, pradells d'annuals, prats secs termòfils, joncedes i altres pastures calcícoles seques, prats mesoxeròfils. *Freqüència:* C.

*Localitats:* **Folgueroles: DG4442:** pla de les Cabres. **DG4642:** c. el gorg de Llitons. **Sant Julià de Vilatorrada: DG4439:** Cànoves, serrat Rodó. **DG4440:** Cànoves, obaga del torrent de Cànoves. **Sant Sadurní d'Osormort: DG4640:** cap al cingle de l'Espluga. **DG4641:** serrat del Vent; serrat del Vent, sobre el cingle de l'Espluga. **DG4739:** turó de les Orenetes. **DG4740:** c. Can Gall, pla del Forn. **DG4840:** entre Bojons i l'Espluga. **DG4941:** els Terressos Roigs, entre Bojons i la Verneda de Sant Feliu. **Tavèrnoles: DG4546:** puig de Ter. **DG4646:** c. Coromines. **DG4845:** sobre Roca Falconera, pla de Santa Margarida. **Vilanova de Sau: DG4747:** Roca Roja, c. Can Terrades. **DG4843:** carretera de Vilanova a Folgueroles, pr. km. 14. **DG5044:** cap al Biaix. **DG5144:** riera Major, sota el Crous. **DG5244:** tram final de la riera Major.

*Altitud:* 375-830 m.

***Dictamnus albus*** L.

*Rutaceae.* Lletimó.

*Hàbitat:* Codines, boixedes i màquies de l'alzinar.

*Freqüència:* R.

*Localitats:* **Tavèrnoles:** DG4546: puig de Ter.  
**Vilanova de Sau:** DG5146: presa de Sau.

*Altitud:* 360-505 m.

*Comentaris:* tan sols coneixem dues poblacions a l'espai estudiat d'aquest tàxon tant rar al territori català.

### ***Digitalis lutea*** L. subsp. *lutea*

Scrophulariaceae. Didalera groga.

*Hàbitat:* Vorades i clarianes forestals, avellanoses i boscos caducifolis mixtos humits.

*Freqüència:* F.

*Localitats:* **Sant Julià de Vilatorrada:** DG4641: c. coll del Portell; el sot Fosc. **Sant Sadurní d'Osormort:** DG5040: Bojons, la sorrera. DG5042: obaga davant de la Font d'en Martí. DG5141: entre Can Faire i Crivillers, c. del collet Negre. **Tavèrnoles:** DG4747: coll de Terrades; costa del Vilar, les Grioterres. **Vilanova de Sau:** DG5042: pont de Malafogassa. DG5348: torrent de l'Aiguardent. DG5642: de Vallclara al Castell de Fogueres.

*Altitud:* 440-1.050 m.

### ***Digitaria ischaemum*** (Schreb.) Muhl.

Poaceae. Forcadella petita.

*Hàbitat:* Pradells d'annuals silicícoles, codines, vorades i clarianes forestals, vegetació ruderal.

*Freqüència:* R.

*Localitats:* **Sant Sadurní d'Osormort:** DG4539: coll de Romegats. DG4741: c. Sant Feliu de Planeses. **Vilanova de Sau:** DG4942: c. Can Tordera, els Terresos Roigs. DG4943: c. les Fagedes. DG5045: c. Can Mateu. DG5046: c. Can Mateu. DG5047: c. club Nàutic de la Riba de Sau.

*Altitud:* 435-750 m.

*Comentaris:* espècie tan sols coneguda de comptats punts del nord-est català.

### ***Digitaria sanguinalis*** (L.) Scop.

Poaceae. Forcadella.

*Hàbitat:* Vegetació ruderal, herbassars higrònitròfils, camps i horts. *Freqüència:* C.

*Localitats:* **Folgueroles:** DG4343: torrent de Folgueroles. **Sant Sadurní d'Osormort:**

DG4638: la Fullaca. DG4741: c. Sant Feliu de Planeses. DG4940: Bojons, el Càmping.

**Tavèrnoles:** DG4545: Sant Pere de Savassona. **Vilanova de Sau:** DG4942: c. Can Tordera, els Terresos Roigs. DG5042: entre les Planes i Malafogassa. DG5043: c. de Can Burjada. DG5047: club nàutic Vic-Sau. DG5347: riu Pregon.

*Altitud:* 400-650 m.

### ***Dipcadia serotinum*** (L.) Medik.

Liliaceae. Marçet.

*Hàbitat:* Pradells d'annuals, joncedes i altres pastures calcícoles seques, codines, prats mesoxeròfils. *Freqüència:* C.

*Localitats:* **Folgueroles:** DG4342: pla de les Cabres. DG4442: pla de les Cabres. DG4543: Masdencoll. **Sant Sadurní d'Osormort:** DG4538: Bell-lloc, c. coll de Romegats; cap al coll de Romegats. DG4539: cap al coll de Romegats; coll de Romegats. DG4640: cap al cingle de l'Espluga. DG4641: serrat del Vent, sobre el cingle de l'Espluga. DG4739: Can Gall; turó de les Orenetes. DG4740: c. Can Gall, pla del Forn. DG4941: els Terresos Roigs, entre Bojons i la Verneda de Sant Feliu. **Tavèrnoles:** DG4344: el Banús, baga dels Torrents. DG4444: damunt el poble, bosc de Savassona. DG4546: puig de Ter; sota la urbanització de Fucimanya, al GR. DG4742: els Munts. DG4744: final de la Terma Llarga. DG4845: sobre Roca Falconera, pla de Santa Margarida. **Vilanova de Sau:** DG4745: cingles de Vilanova, c. Roca Falconera. DG4747: Roca Roja, c. Can Terrades. DG4843: carretera de Vilanova a Folgueroles, pr. km. 14. DG4845: puig del Far. DG4848: cingle de Santa Cília; cingle de Santa Cília, sot de la Clota. DG4948: cingle de Santa Cília, sot de la Clota. DG5043: c. del Mas de la Pujada. DG5044: cap al Biaix. DG5048: canal del Castell, al cingle. DG5148: camí entre la Riba i Taverter pel coll de Malla. DG5348: camí de la Riba a Rupit. DG5642: de Vallclara al Castell de Fogueres.

*Altitud:* 520-1.050 m.

### ***Diploaxis eruroides*** (L.) DC.

Brassicaceae. Ravenissa.

*Hàbitat:* Vegetació ruderal, camps i horts. *Freqüència:* F.



**Localitats:** **Folgueroles: DG4443:** Masdencoll. **Sant Sadurní d'Osormort: DG5040:** Bojons, la sorrera. **Tavèrnoles: DG4444:** damunt el poble, bosc de Savassona. **DG4644:** c. Can Llorenç, entre la Soleia i Belladona. **DG4646:** Can Coromines. **Vilanova de Sau: DG5248:** c. del Mas Novell.

**Altitud:** 500-675 m.

**Diplotaxis muralis** (L.) DC.

*Brassicaceae.* Ravenissa groga.

**Hàbitat:** Codines. **Freqüència:** R.

**Localitats:** **Folgueroles: DG4442:** pla de les Cabres.

**Altitud:** 620 m.

**Dipsacus fullonum** L. subsp. **fullonum**

*Dipsacaceae.* Cardó de paraire.

**Hàbitat:** Prats mesoxeròfils, bardisses, vegetació ruderal. **Freqüència:** F.

**Localitats:** **Folgueroles: DG4443:** la font Trobada; Masdencoll; c. el Pedró. **Tavèrnoles: DG4745:** pla de Santa Margarida, sota Coromines; pla de Santa Margarida, c. Sabaters. **DG4845:** pla de Santa Margarida. **Vilanova de Sau: DG4944:** camps c. del torrent de la Polleda. **DG5146:** presa de Sau. **DG5244:** Mas Bancells. **DG5248:** camí de la Riba a Rupit.

**Altitud:** 350-770 m.

**Doronicum pardalianches** L.

*Asteraceae.* Herba de les panteres.

**Hàbitat:** Vernedes i altres boscos de ribera, avellanoses i boscos caducifolis mixtos humits, vorades i clarianes forestals, rouredes de roure martinenc, bardisses. **Freqüència:** C.

**Localitats:** **Sant Sadurní d'Osormort: DG4738:** c. Molí del Soler, la Cantina. **DG4837:** pista de Rifà a Montalt. **DG4838:** torrent de la verneda de Sant Ponç. **DG4841:** els Terressos Roigs, entre Bojons i la Verneda de Sant Feliu. **DG4940:** obaga de Miralpeix. **DG5039:** el Mas. **DG5040:** Bojons, la sorrera; Miralpeix (franja de bosc entre la riera Major i els camps de Miralpeix). **DG5042:** obaga davant de la Font d'en Martí. **DG5141:** entre Can Faire i Crivillers, c. del collet Negre. **Vilanova de Sau: DG4743:** canal al nord del castell Bernat. **DG4843:**

torrentera c. la carretera de Folgueroles. **DG4942:** c. les Fagedes, els Terressos Roigs. **DG5147:** l'Albereda. **DG5642:** de Vallclara al Castell de Fogueres.

**Altitud:** 475-1.050 m.

**Dorycnium hirsutum** (L.) Ser.

*Fabaceae.* Botja peluda.

**Hàbitat:** Prats mesoxeròfils, brolles calcícoles, codines, joncedes i altres pastures calcícoles seques. **Freqüència:** F.

**Localitats:** **Folgueroles: DG4443:** Masdencoll. **Tavèrnoles: DG4742:** els Munts. **DG4846:** c. el Raurell, entre Casanova del Raurell i turó de Casanova. **Vilanova de Sau: DG5148:** camí entre la Riba i Tavertet pel coll de Malla. **DG5348:** c. del Mas Novell.

**Altitud:** 400-850 m.

**Dorycnium pentaphyllum** Scop. subsp. **pentaphyllum**

*Fabaceae.* Botja blanca.

**Hàbitat:** Brolles calcícoles, joncedes i altres pastures calcícoles seques, codines, landes de bruguerola. **Freqüència:** F.

**Localitats:** **Sant Julià de Vilatorrada: DG4436:** puig l'Agulla. **Sant Sadurní d'Osormort: DG4641:** serrat del Vent, sobre el cingle de l'Espluga. **DG4839:** Can Gall. **DG4941:** Bojons, solell de la Vinya. **Tavèrnoles: DG4444:** damunt el poble, bosc de Savassona. **DG4545:** serra del castell de Savassona. **DG4546:** puig de Ter; sota la urbanització de Fucimanya, al GR. **Vilanova de Sau: DG4747:** Roca Roja, c. Can Terrades. **DG4942:** c. les Fagedes, els Terressos Roigs. **DG5045:** Sant Romà de Sau, pont de les Fontiques. **DG5248:** c. del Mas Novell. **DG5148:** camí entre la Riba i Tavertet pel coll de Malla; inici del camí de la canal del Castell.

**Altitud:** 400-825 m.

**Dryopteris affinis** (Loewe) Fraser-Jenkins subsp. **affinis**

*Dryopteridaceae.* Falguera mascle.

**Hàbitat:** Avellanoses i boscos caducifolis mixtos humits, vernedes i altres boscos de ribera, fagedes, roques i talussos ombrívols. **Freqüència:** F.

**Localitats:** **Folgueroles: DG4642:** c. el gorg de Llitons. **Vilanova de Sau: DG5246:** riera Major o Vallesclar (Sáez, 1997). **DG5338:** Tortadès (Sáez, 1997).

**Altitud:** 350-900 m.

***Dryopteris affinis*** (Loewe) Fraser-Jenkins subsp. ***borreri*** (Newman) Fraser-Jenk.

*Dryopteridaceae.* Falguera mascle.

**Hàbitat:** Fagedes. **Freqüència:** R.

**Localitats:** **Vilanova de Sau: DG5338:** Tortadès (Sáez, 1997).

**Altitud:** 900 m.

***Dryopteris filix-mas*** (L.) Schott subsp. ***filix-mas***

*Dryopteridaceae.* Falguera mascle.

**Hàbitat:** Fagedes, rouredes de roure martinenc, avellanoses i boscos caducifolis mixtos humits, vernedes i altres boscos de ribera, roques i talussos ombrívols. **Freqüència:** F.

**Localitats:** **Sant Sadurní d'Osormort: DG4837:** c. de Rifà, riera de les Corts. **DG4940:** obaga de Miralpeix. **DG5040:** Bojons, Miralpeix. **DG5042:** c. de les Planes; obaga davant de la Font d'en Martí. **DG4743:** sota els Munts, torrent dels Munts. **Tavèrnoles: DG4743:** sota els Munts, torrent dels Munts. **Vilanova de Sau: DG5042:** entre les Planes i Mala fogassa. **DG5146:** presa de Sau (Sáez, 1997). **DG5338:** Tortadès (Sáez, 1997). **DG5641:** de Vallclara al Castell de Fogueres.

**Altitud:** 460-1.050 m.

***Echinochloa crus-galli*** (L.) P. Beauv. subsp. ***crus-galli***

*Poaceae.* Pota de gall.

**Hàbitat:** Camps i horts, vegetació ruderal, herbassars higronitròfils. **Freqüència:** C.

**Localitats:** **Folgueroles: DG4343:** torrent de Folgueroles. **DG4443:** c. el Pedró, Can Clotet. **Sant Julià de Vilatorca: DG4440:** camps de Cànoves. **Sant Sadurní d'Osormort: DG4638:** la Verneda de Sant Ponç. **DG4738:** riera Major, c. la Cantina. **DG4741:** c. la Verneda de Sant Feliu, torrent de l'Horta Vella; c. Sant Feliu de Planeses. **DG4837:** Montalt. **DG4840:** entre Bojons i l'Espluga. **Tavèrnoles: DG4545:** Sant Pere de Savassona. **DG4745:** sobre Roca

Falconera, c. pla de Santa Margarida. **Vilanova de Sau: DG5043:** c. de Can Burjada. **DG5045:** Sant Romà de Sau, pont de les Fontiques. **DG5047:** club nàutic Vic-Sau. **DG5146:** presa de Sau. **DG5244:** tram final de la riera Major. **DG5245:** tram final de la riera Major. **DG5348:** c. del Mas Novell.

**Altitud:** 370-750 m.

**\**Echinochloa frumentacea*** Link

*Poaceae.*

**Hàbitat:** Camps i horts. **Freqüència:** R.

**Localitats:** **Folgueroles: DG4343:** Folgueroles.

**Altitud:** 540 m.

***Echinops ritro*** L.

*Asteraceae.* Panical blau.

**Hàbitat:** Prats mesoxeròfils, terrers margosos. **Freqüència:** R.

**Localitats:** **Tavèrnoles: DG4544:** c. el Compòsit. **Vilanova de Sau: DG5044:** c. del Biaix.

**Altitud:** 530-600 m.

***Echium vulgare*** L. subsp. ***pustulatum*** (Sm.) Bonnier et Layens

*Boraginaceae.* Llengua de bou.

**Hàbitat:** Vegetació ruderal, prats mesoxeròfils, vorades i clarianes forestals, codines, pradells d'annuals calcícoles. **Freqüència:** C.

**Localitats:** **Folgueroles: DG4342:** pla de les Cabres. **DG4442:** pla de les Cabres. **DG4642:** c. el gorg de Llitons. **Sant Julià de Vilatorca: DG4641:** c. coll del Portell. **Sant Sadurní d'Osormort: DG4539:** coll de Romegats. **DG4739:** camps de Can Gall. **DG4838:** c. de l'església de Sant Sadurní. **DG5040:** Bojons, la sorrera. **Tavèrnoles: DG4443:** c. del Compòsit. **DG4545:** carretera de Sant Pere de Casserres, al peu de Sant Feliu. **DG4845:** pla de Santa Margarida. **DG4846:** c. el Raurell, entre Casanova del Raurell i turó de Casanova. **Vilanova de Sau: DG4747:** Roca Roja, c. Can Terrades. **DG5043:** Can Burjada. **DG5144:** riera Major, sota el Crous. **DG5148:** camí entre la Riba i Tavertet pel coll de Malla. **DG5244:** tram final de la riera Major. **DG5248:** c. del Bruguier.

**Altitud:** 375-800 m.

***Echium vulgare*** L. cf. subsp. ***vulgare***

Boraginaceae. Llengua de bou.

*Hàbitat:* Vorades i clarianes forestals. *Freqüència:* R.

*Localitats:* **Vilanova de Sau: DG5641:** Vallclara.

*Altitud:* 1.025 m.

*Comentaris:* al territori estudiat la distinció entre les dues subespècies d'*Echium vulgare* és poc clara.

**\**Eclipta prostrata*** (L.) L.

Asteraceae.

*Hàbitat:* Herbassars higronitròfils. *Freqüència:* R.

*Localitats:* **Vilanova de Sau: DG5146:** cua de l'embassament de Susqueda, sota la presa de Sau.

*Altitud:* 370-390 m.

***Eleocharis palustris*** (L.) Roem. et Schultes subsp. ***palustris***

Cyperaceae. Jonquet.

*Hàbitat:* Aigües dolces estagnants, jonqueres i altres prats humits. *Freqüència:* R.

*Localitats:* **Sant Julià de Vilatorça: DG4541:** Puigsec. **Tavèrnoles: DG4745:** pla de Coromines; sobre Roca Falconera, c. pla de Santa Margarida.

*Altitud:* 650-750 m.

**\**Eleusine tristachya*** (Lam.) Lam. subsp. ***barcinonensis*** (Costa ex Willk.) A. et O. Bolòs

Poaceae. Eleusina.

*Hàbitat:* Camps i horts, vegetació ruderal, herbassars higronitròfils, codines, pradells d'annuals. *Freqüència:* F.

*Localitats:* **Folgueroles: DG4343:** avinguda cap a la font Trobada. **DG4442:** pla de les Cabres. **Sant Julià de Vilatorça: DG4436:** puig l'Agulla. **DG4541:** Puigsec. **Sant Sadurní d'Osormort: DG4538:** Bell-lloc. **DG4641:** serrat del Vent, sobre el cingle de l'Espluga. **DG4739:** turó de les Orenetes. **DG4740:** cap al cingle de l'Espluga; entre l'Espluga i Can Gall. **DG4840:** entre Bojons i l'Espluga. **Tavèrnoles: DG4545:** Sant Pere de Savassona. **DG4546:** c. Fucimanya. **DG4747:** sota el coll de Terrades. **Vilanova de Sau: DG4843:** carretera de Vilanova a Folgueroles, pr. km. 14. **DG4848:**

cingle de Santa Cília, sot de la Clota. **DG5047:** club nàutic Vic-Sau. **DG5246:** sota el turó de les Alberedes.

*Altitud:* 375-825 m.

***Elymus caninus*** (L.) L.

Poaceae.

*Hàbitat:* Bardisses, vorades i clarianes forestals. *Freqüència:* R.

*Localitats:* **Sant Sadurní d'Osormort: DG5040:** Bojons, Miralpeix. **DG5140:** Can Faire. **Vilanova de Sau: DG5042:** la Font d'en Martí. **DG5045:** c. de les Tallades.

*Altitud:* 475-575 m.

*Comentaris:* planta d'interès local.

***Elymus pungens*** (Pers.) Melderis subsp. ***campestris*** (Godr. et Gren.) Melderis

Poaceae. Agram.

*Hàbitat:* Prats mesoxeròfils. *Freqüència:* F.

*Localitats:* **Folgueroles: DG4342:** pla de les Cabres. **Sant Sadurní d'Osormort: DG4838:** c. de Rifà, camps de Rifà. **Vilanova de Sau: DG5043:** Can Burjada. **DG5044:** c. del Biaix. **DG5046:** c. de Can Mateu. **DG5145:** c. de l'Arboç.

*Altitud:* 450-615 m.

***Elymus repens*** (L.) Gould

Poaceae. Agram.

*Hàbitat:* Jonqueres i altres prats humits, camps i horts. *Freqüència:* R.

*Localitats:* **Folgueroles: DG4343:** torrent de Folgueroles. **DG4443:** cap al Pedró; el Pedró, Can Llobet. **Sant Sadurní d'Osormort: DG4739:** camps de Can Gall. **DG5041:** Crivillers. **Tavèrnoles: DG4545:** carretera de Sant Pere de Casserres, al peu de Sant Feliuet. **Vilanova de Sau: DG5043:** Can Burjada.

*Altitud:* 475-620 m.

***Epilobium angustifolium*** L.

Onagraceae.

*Hàbitat:* Bardisses, roques i talussos ombrívols. *Freqüència:* R.

*Localitats:* **Sant Sadurní d'Osormort: DG5041:** Bojons, c. de Crivillers. **Vilanova de Sau:**

**DG5242:** entre Mas Bancells i Malafogassa.  
**DG5540:** coll Saberut, c. del Vilar. **DG5542:**  
Can Malagarsa. **DG5642:** de Vallclara al  
Castell de Fogueres.

*Altitud:* 500-1.050 m.

***Epilobium collinum*** Gmel.

*Onagraceae.*

*Hàbitat:* Roques i talussos ombrívols. *Freqüència:*  
R.

*Localitats:* **Vilanova de Sau: DG5642:** entre  
Santa Maria de Vallclara i Can Carabassa.

*Altitud:* 1.100 m.

*Comentaris:* planta pirinenca amb molt poques  
poblacions fora d'aquesta serralada.

***Epilobium hirsutum*** L.

*Onagraceae.* Herba de Sant Antoni.

*Hàbitat:* Jonqueres i altres prats humits, aigües  
dolces estagnants, vernedes i altres boscos de  
ribera. *Freqüència:* F.

*Localitats:* **Folgueroles: DG4343:** torrent de  
Folgueroles. **DG4443:** la font Trobada. **Sant  
Sadurní d'Osormort: DG4738:** riera Major, c.  
la Cantina. **DG4838:** c. de Rifà, camps de Rifà.  
**Tavernoles: DG4646:** torrent de l'Infern, c.  
Coromines. **Vilanova de Sau: DG4944:** camps  
c. del torrent de la Polleda. **DG5044:** el Biaix.  
**DG5045:** c. de Can Mateu. **DG5143:** presa de  
Vilanova, c. del Crous. **DG5146:** cua de  
l'embassament de Susqueda, sota la presa de  
Sau; presa de Sau. **DG5244:** tram final de la  
riera Major. **DG5245:** tram final de la riera  
Major. **DG5246:** c. de la desembocadura de la  
riera Major. **DG5347:** riu Pregon.

*Altitud:* 350-580 m.

***Epilobium lanceolatum*** Sebast. et Mauri

*Onagraceae.*

*Hàbitat:* Roques i talussos ombrívols. *Freqüència:*  
F.

*Localitats:* **Sant Sadurní d'Osormort: DG4837:**  
pista de Rifà a Montalt. **DG5038:** riera  
d'Espinelves. **Vilanova de Sau: DG5142:**  
Castanyedell, baga del Pont. **DG5143:** pont de  
Malafogassa. **DG5337:** Collsesplanes.  
**DG5642:** entre Santa Maria de Vallclara i Can  
Carabassa.

*Altitud:* 450-1.100 m.

***Epilobium montanum*** L.

*Onagraceae.*

*Hàbitat:* Roques i talussos ombrívols, vernedes i  
altres boscos de ribera, vorades i clarianes  
forestals. *Freqüència:* F.

*Localitats:* **Sant Sadurní d'Osormort: DG5041:**  
entre Can Faire i Crivillers, c. del collet Negre.  
**Tavernoles: DG4645:** c. Can Llorenç.  
**Vilanova de Sau: DG5340:** riera de  
Castanyedell, entre la Sala i Panissers.  
**DG5641:** Santa Maria de Vallclara; Vallclara.

*Altitud:* 550-1.100 m.

***Epilobium obscurum*** Schreb. subsp.  
***obscurum***

*Onagraceae.*

*Hàbitat:* Jonqueres i altres prats humits.  
*Freqüència:* R.

*Localitats:* **Vilanova de Sau: DG5641:** Santa  
Maria de Vallclara; Vallclara. **DG5642:** Santa  
Maria de Vallclara.

*Altitud:* 925-1.100 m.

*Comentaris:* espècie que presenta dues àrees  
principals de distribució a Catalunya, l'àrea  
pirinenca i algunes muntanyes del nord-est  
català, on és força rara.

***Epilobium parviflorum*** Schreb.

*Onagraceae.*

*Hàbitat:* Jonqueres i altres prats humits,  
herbassars higronitròfils. *Freqüència:* F.

*Localitats:* **Sant Sadurní d'Osormort: DG4741:**  
c. la Verneda de Sant Feliu, torrent de l'Horta  
Vella. **Vilanova de Sau: DG5143:** presa de  
Vilanova, c. del Crous. **DG5144:** riera Major,  
sota el Crous. **DG5146:** presa de Sau.  
**DG5244:** tram final de la riera Major. **DG5245:**  
tram final de la riera Major.

*Altitud:* 360-640 m.

***Epilobium roseum*** Schreb.

*Onagraceae.*

*Hàbitat:* Herbassars higronitròfils. *Freqüència:* R.

*Localitats:* **Sant Sadurní d'Osormort: DG4738:**  
riera Major, c. la Cantina.

*Altitud:* 540 m.

*Comentaris:* aquesta és l'única població extrapirinenca fins al moment d'aquest rar tàxon.

***Epilobium tetragonum* L.**

Onagraceae.

*Hàbitat:* Jonqueres i altres prats humits, herbassars higronitròfils. *Freqüència:* R.

*Localitats:* **Vilanova de Sau: DG5246:** c. de la desembocadura de la riera Major. **DG5337:** Collsesplanes.

*Altitud:* 355-950 m.

***Epipactis kleinii* M.B. Crespo, M.R. Lowe et Piera**

Orchidaceae.

*Hàbitat:* -. *Freqüència:* R.

*Localitats:* **Sant Sadurní d'Osormort: DG4641:** Sant Llorenç del Munt, serrat del Vent. **Vilanova de Sau: DG5349:** cingle de l'Avenc.

*Altitud:* 725-825 m.

***Epipactis helleborine* (L.) Crantz**

Orchidaceae.

*Hàbitat:* Pinedes de pi roig, castanyedes, alzinars, pastures mesòfiles calcícoles. *Freqüència:* R.

*Localitats:* **Sant Julià de Vilatorrada: DG4541:** Puigsec. **Sant Sadurní d'Osormort: DG4840:** entre Bojons i l'Esplugu. **Tavèrnoles: DG4846:** c. el Raurell, entre Casanova del Raurell i turó de Casanova. **DG4545:** c. el Soler; sota Sant Feliuet. **Vilanova de Sau: DG4942:** c. les Fagedes, els Terressos Roigs. **DG5046:** Can Mateu. **DG5339:** Tortadès.

*Altitud:* 450-925 m.

*Comentaris:* tots els exemplars en un estat fenològic adequat per la seva correcta determinació corresponen a la subespècie típica.

***Equisetum arvense* L.**

Equisetaceae. Cua de cavall.

*Hàbitat:* Vernedes i altres boscos de ribera, jonqueres i altres prats humits, vegetació ruderal, herbassars higronitròfils. *Freqüència:* C.

*Localitats:* **Folgueroles: DG4343:** torrent de Folgueroles. **DG4642:** c. el gorg de Llitons.

**Sant Sadurní d'Osormort: DG4738:** c. Molí del Soler, la Cantina; riera Major, c. la Cantina. **DG4837:** c. de Rifà, riera de les Corts. **DG5040:** Bojons, Miralpeix; Bojons, pla de la Vinya i camps de Miralpeix. **Tavèrnoles: DG4743:** torrent del Munts, sota dels Munts. **DG4745:** torrent dels Munts, torrent de Casadevall, sota Coromines. **DG4747:** coll de Terrades. **Vilanova de Sau: DG5045:** la Coromina, torrent de les Fontiques. **DG5144:** riera Major, sota el Crous. **DG5244:** tram final de la riera Major. **DG5246:** riera Major (Sáez, 1997). **DG5248:** c. del Bruguer. **DG5641:** de Vallclara al Castell de Fogueres; Santa Maria de Vallclara; Vallclara.

*Altitud:* 350-1.050 m.

***Equisetum x moorei* Newman**

Equisetaceae. Cua de cavall.

*Hàbitat:* Vorades i clarianes forestals. *Freqüència:* R.

*Localitats:* **Folgueroles: DG4642:** gorg de Llitons.

*Altitud:* 620 m.

***Equisetum palustre* L.**

Equisetaceae. Cua de cavall.

*Hàbitat:* Jonqueres i altres prats humits. *Freqüència:* R.

*Localitats:* **Folgueroles: DG4443:** la font Trobada.

*Altitud:* 550 m.

***Equisetum ramosissimum* Desf. subsp. *ramosissimum***

Equisetaceae. Cua de cavall ramosa.

*Hàbitat:* Jonqueres i altres prats humits, vegetació ruderal, bardisses. *Freqüència:* F.

*Localitats:* **Sant Julià de Vilatorrada: DG4440:** Cànoves, obaga del torrent de Cànoves. **DG4541:** Puigsec, la Rompuda de Puigsec. **Sant Sadurní d'Osormort: DG5040:** Bojons, Miralpeix. **Tavèrnoles: DG4743:** sota els Munts, torrent dels Munts. **Vilanova de Sau: DG5044:** cap a Can Burjada. **DG5045:** la Coromina, torrent de les Fontiques. **DG5146:** presa de Sau. **DG5348:** c. del Mas Novell; torrent de l'Aiguardent.

*Altitud:* 350-720 m.

***Equisetum telmateia*** Ehrh.

*Equisetaceae*. Cua de cavall grossa.

**Hàbitat:** Jonqueres i altres prats humits, avellanoses i boscos caducifolis mixtos humits, vernedes i altres boscos de ribera, vorades i clarianes forestals. **Freqüència:** R.

**Localitats:** **Folgueroles: DG4343:** represa de la font Trobada; torrent de Folgueroles. **Sant Sadurní d'Osormort: DG4739:** camps de Can Gall. **Tavèrnoles: DG4644:** c. Can Llorenç, entre la Soleia i Belladona. **DG4645:** torrent dels Munts, sota Coromines. **DG4743:** torrent dels Munts, sota de la Terma Llarga. **DG4747:** coll de Terrades. **Vilanova de Sau: DG5045:** les Tallades; c. de Can Mateu.

**Altitud:** 440-750 m.

***Eragrostis barrelieri*** Daveau

*Poaceae*. *Eragrostis*.

**Hàbitat:** Vegetació ruderal, herbassars higronitròfils. **Freqüència:** R.

**Localitats:** **Sant Julià de Vilatorça: DG4541:** Puigsec. **Vilanova de Sau: DG5047:** club nàutic Vic-Sau.

**Altitud:** 400-650 m.

***Eragrostis cilianensis*** (All.) Vign.-Lutati ex Janchen

*Poaceae*. *Eragrostis*.

**Hàbitat:** Herbassars higronitròfils, vegetació ruderal, camps i horts, codines. **Freqüència:** R.

**Localitats:** **Folgueroles: DG4343:** avinguda cap a la font Trobada. **Vilanova de Sau: DG4842:** Can Tordera. **DG4942:** c. Can Tordera, els Terresos Roigs. **DG5044:** c. de Can Joan. **DG5047:** club nàutic Vic-Sau. **DG5144:** riera Major, sota el Crous.

**Altitud:** 400-680 m.

**\**Eragrostis curvula*** (Schrad.) Nees

*Poaceae*. *Eragrostis*.

**Hàbitat:** Vegetació ruderal, vorades i clarianes forestals. **Freqüència:** R.

**Localitats:** **Sant Julià de Vilatorça: DG4539:** coll de Romegats. **DG4541:** Puigsec, la Rompada de Puigsec. **Sant Sadurní d'Osormort:**

**DG4539:** coll de Romegats. **DG4738:** c. la Fullaca.

**Altitud:** 650-800 m.

**\**Eragrostis mexicana*** (Hornem.) Link subsp. ***virescens*** (C. Presl) Koel. et Sánchez Vega

*Poaceae*. *Eragrostis*.

**Hàbitat:** Herbassars higronitròfils, vegetació ruderal. **Freqüència:** R.

**Localitats:** **Sant Sadurní d'Osormort: DG4738:** c. de la Fullaca. **DG4940:** Bojons, el Càmping. **Vilanova de Sau: DG5246:** c. de la desembocadura de la riera Major.

**Altitud:** 350-525 m.

***Eragrostis pilosa*** (L.) P. Beauv.

*Poaceae*. *Eragrostis*.

**Hàbitat:** Vegetació ruderal, herbassars higronitròfils, camps i horts, codines.

**Freqüència:** F.

**Localitats:** **Sant Julià de Vilatorça: DG4541:** Puigsec. **Sant Sadurní d'Osormort: DG4741:** c. Sant Feliu de Planeses. **DG4840:** entre Bojons i l'Espluga. **Vilanova de Sau: DG4942:** c. Can Tordera, els Terresos Roigs. **DG5047:** club nàutic Vic-Sau. **DG5147:** c. de la Riba.

**Altitud:** 400-650 m.

***Erica arborea*** L.

*Ericaceae*. Bruc boal.

**Hàbitat:** Brolles silícicoles, boixedes i màquies de l'alzinar, alzinars, landes de bruguerola, rouredes de roure martinenc. **Freqüència:** C.

**Localitats:** **Folgueroles: DG4342:** pla de les Cabres. **DG4442:** pla de les Cabres. **Sant Julià de Vilatorça: DG4436:** puig l'Agulla. **Sant Sadurní d'Osormort: DG4539:** cap al coll de Romegats. **Tavèrnoles: DG4545:** serra del castell de Savassona. **DG4742:** els Munts. **DG4743:** sota els Munts, sota la Terma Llarga; sota els Munts, torrent dels Munts. **Vilanova de Sau: DG4848:** cingle de Santa Cília, sot de la Clota. **DG4942:** c. les Fagedes, els Terresos Roigs. **DG4948:** cingle de Santa Cília, sot de la Clota. **DG5244:** tram final de la riera Major. **DG5348:** camí de la Riba a Rupit. **DG5642:** de Vallclara al Castell de Fogueres.

**Altitud:** 375-1.100 m.

***Erica scoparia*** L. subsp. ***scoparia***

*Ericaceae*. Bruc d'escombres.

**Hàbitat:** Brolles silícicoles, boixedes i màquies de l'alzinar, landes de bruguerola, alzinars, rouedes de roure martinenc, pinedes de pi roig. **Freqüència:** C.

**Localitats:** **Folgueroles: DG4342:** pla de les Cabres. **DG4642:** c. el gorg de Llitons. **Sant Julià de Vilatorça: DG4436:** puig l'Agulla. **DG4541:** Puigsec, roc Blanc; Puigsec, Roc Blanc. **DG4641:** c. coll del Portell. **Sant Sadurní d'Osormort: DG4539:** cap al coll de Romegats. **DG4739:** Can Gall. **DG4941:** Bojons, solell de la Vinya. **DG5042:** c. del torrent de les Planes. **Tavèrnoles: DG4344:** el Banús, бага dels Torrents. **DG4444:** damunt el poble, bosc de Savassona. **DG4545:** serra del castell de Savassona. **DG4546:** puig de Ter. **DG4742:** els Munts. **DG4743:** sota els Munts, sota la Terma Llarga; sota els Munts, torrent dels Munts. **DG4846:** c. el Raurell, turó de Casanova. **Vilanova de Sau: DG4843:** carretera de Vilanova a Folgueroles, pr. km. 14. **DG4942:** c. les Fagedes, els Terressos Roigs. **DG5043:** c. del Mas de la Pujada. **DG5044:** c. del Biaix; Can Valentí. **DG5045:** Sant Romà de Sau, pont de les Fontiques; la Socarrada, c. del Portet. **DG5148:** camí entre la Riba i Tavertet pel coll de Malla. **DG5244:** tram final de la riera Major. **DG5348:** camí de la Riba a Rupit. **DG5642:** de Vallclara al Castell de Fogueres.

**Altitud:** 375-1.100 m.

***Erigeron acer*** L.

*Asteraceae*. Herba de dolor.

**Hàbitat:** Joncedes i altres pastures calcícoles seques, landes de bruguerola. **Freqüència:** R.

**Localitats:** **Sant Julià de Vilatorça: DG4440:** Cànoves, obaga del torrent de Cànoves. **Vilanova de Sau: DG5045:** Sant Romà de Sau, pont de les Fontiques.

**Altitud:** 500-675 m.

**\**Erigeron annuus*** (L.) Pers.

*Asteraceae*.

**Hàbitat:** Vorades i clarianes forestals, bardisses, prats mesoxeròfils, vegetació ruderal.

**Freqüència:** C.

**Localitats:** **Folgueroles: DG4343:** cap al pla de les Cabres; horts de Folgueroles. **Sant**

**Sadurní d'Osormort: DG4838:** la Boixeda. **DG5039:** el Mas. **Tavèrnoles: DG4545:** el Roquet; sota Sant Feliuet. **DG4644:** c. Masgrau. **DG4646:** torrent de l'Infern, c. Coromines. **DG4845:** pla de Santa Margarida. **DG4846:** c. el Raurell, entre Casanova del Raurell i turó de Casanova. **Vilanova de Sau: DG4843:** carretera de Vilanova a Folgueroles, pr. km. 14. **DG5144:** el Crous; riera Major, sota el Crous. **DG5244:** tram final de la riera Major. **DG5245:** tram final de la riera Major. **DG5347:** riu Pregon.

**Altitud:** 370-770 m.

***Erodium cicutarium*** (L.) L'Hér. subsp. ***cutarium***

*Geraniaceae*. Agulletes de bruixa.

**Hàbitat:** Vegetació ruderal, pradells d'annuals, prats mesoxeròfils, herbassars higronitròfils, codines. **Freqüència:** C.

**Localitats:** **Folgueroles: DG4342:** pla de les Cabres. **DG4442:** pla de les Cabres. **DG4543:** Masdencoll. **Sant Sadurní d'Osormort: DG4638:** la Fullaca. **DG4940:** Bojons. **DG5039:** el Mas. **DG5040:** Bojons, Miralpeix; Bojons, pla de la Vinya i camps de Miralpeix. **Tavèrnoles: DG4344:** el Banús, бага dels Torrents. **DG4545:** Savassona, serra del Castell; Castell de Savassona (Casas & Ninot, 1996). **Vilanova de Sau: DG5043:** c. del Mas de la Pujada. **DG5044:** c. de Can Pont. **DG5047:** club nàutic Vic-Sau. **DG5148:** camí entre la Riba i Tavertet pel coll de Malla. **DG5642:** de Vallclara al Castell de Fogueres.

**Altitud:** 400-1.050 m.

***Erodium malacoides*** (L.) L'Hér. subsp. ***malacoides***

*Geraniaceae*. Filamaria.

**Hàbitat:** Vegetació ruderal, camps i horts, codines. **Freqüència:** R.

**Localitats:** **Tavèrnoles: DG4545:** carretera de Sant Pere de Casserres, al peu de Sant Feliuet. **Vilanova de Sau: DG4848:** cingle de Santa Cília. **DG5048:** canal del Castell, al cingle. **DG4644:** l'Aguilar. **DG4848:** cingle de Santa Cília. **DG5048:** canal del Castell. **DG5148:** camí entre la Riba i Tavertet pel coll de Malla.

**Altitud:** 400-800 m.

**Erophila verna** (L.) F. Chev.

Brassicaceae. Eròfila.

**Hàbitat:** Pradells d'annuals, joncedes i altres pastures calcícoles seques, codines.

**Freqüència:** C.

**Localitats:** **Folgueroles: DG4342:** pla de les Cabres. **DG4442:** pla de les Cabres. **DG4543:** Masdencoll. **DG4537:** la Pedrija, c. coll de Romegats. **DG4642:** c. el gorg de Llitors. **Sant Sadurní d'Osormort: DG4538:** cap al coll de Romegats. **DG4539:** cap al coll de Romegats. **DG4739:** turó de les Orenetes. **DG4740:** c. de l'Espluga, bosc de la Socarrada. **DG4741:** Sant Llorenç del Munt. **DG5040:** Bojons, pla de la Vinya i camps de Miralpeix. **Tavèrnoles: DG4545:** Castell de Savassona (Casas & Ninot, 1996). **DG4743:** c. els Munts, sota la Terma Llarga. **Vilanova de Sau: DG5043:** c. del Mas de la Pujada. **DG5248:** c. del Mas Novell. **DG5642:** de Vallclara al Castell de Fogueres.

**Altitud:** 490-1.100 m.

**Comentaris:** dins *Erophila verna* hi incloem la mal definida *E. spathulata* Láng.

**Eruca vesicaria** (L.) Cav. subsp. **sativa** (Mill.) Thell.

Brassicaceae. Ruca.

**Hàbitat:** Vegetació ruderal, prats mesoxeròfils.

**Freqüència:** R.

**Localitats:** **Sant Sadurní d'Osormort: DG4740:** l'Espluga. **Vilanova de Sau: DG5144:** el Crous. **DG5148:** canal del Castell, al cingle. **DG5244:** entre Mas Bancells i Malafogassa.

**Altitud:** 475-825 m.

**Erucastrum nasturtiifolium** (Poiret) O. E. Schulz

Brassicaceae. Ravenissa groga.

**Hàbitat:** Codines, terrers margosos, brolles, prats mesoxeròfils. **Freqüència:** F.

**Localitats:** **Tavèrnoles: DG4444:** damunt el poble, bosc de Savassona. **DG4546:** puig de Ter. **DG4747:** turó de la Casanova. **Vilanova de Sau: DG4747:** Roca Roja, c. Can Terrades. **DG4845:** c. puig del Far. **DG4848:** cingle de Santa Cília, sot de la Clota. **DG4948:** cingle de Santa Cília, sot de la Clota. **DG5048:** canal del Castell, al cingle. **DG5148:** camí entre la Riba i

Tavertet pel coll de Malla. **DG5248:** c. del Mas Novell.

**Altitud:** 500-800 m.

**Eryngium campestre** L.

Asteraceae. Panical.

**Hàbitat:** Joncedes i altres pastures calcícoles seques, prats mesoxeròfils, pastures mesòfils calcícoles, brolles calcícoles, pradells d'annuals.

**Freqüència:** C.

**Localitats:** **Folgueroles: DG4442:** pla de les Cabres. **DG4443:** Masdencoll. **Sant Julià de Vilatorrada: DG4439:** Cànoves, serrat Rodó. **Sant Sadurní d'Osormort: DG4539:** cap al coll de Romegats. **DG4641:** serrat del Vent. **DG5040:** Bojons, pla de la Vinya i camps de Miralpeix. **Tavèrnoles: DG4545:** serra del castell de Savassona. **DG4644:** c. Masgrau. **DG4646:** sobre torrent de l'Infern, c. Coromines. **DG4742:** els Munts. **DG4744:** final de la Terma Llarga. **DG4845:** sobre Roca Falconera, pla de Santa Margarida. **DG4846:** c. el Raurell, Casanova del Raurell. **Vilanova de Sau: DG4747:** Roca Roja, c. Can Terrades. **DG5044:** cap al Biaix. **DG5045:** Sant Romà de Sau, pont de les Fontiques. **DG5148:** camí entre la Riba i Tavertet pel coll de Malla.

**Altitud:** 400-850 m.

**Erysimum ruscinoense** Jord.

Brassicaceae.

**Hàbitat:** Codines, brolles calcícoles, joncedes i altres pastures calcícoles seques, pradells d'annuals calcícoles. **Freqüència:** F.

**Localitats:** **Folgueroles: DG4442:** pla de les Cabres. **Sant Sadurní d'Osormort: DG4641:** Sant Llorenç del Munt, serrat del Vent. **Tavèrnoles: DG4444:** damunt el poble, bosc de Savassona. **Vilanova de Sau: DG4843:** sobre Can Morgades, pujant a la canal de sota els Munts. **DG4845:** c. puig del Far. **DG4848:** cingle de Santa Cília. **DG5148:** camí entre la Riba i Tavertet pel coll de Malla. **DG5339:** Tortadès. **DG5642:** de Vallclara al Castell de Fogueres.

**Altitud:** 400-1.100 m.

\***Eucalyptus globulus** Labill.

Myrtaceae. Eucaliptus.

**Hàbitat:** -. **Freqüència:** R.



*Localitats:* **Vilanova de Sau: DG5348:** torrent de l'Aiguardent.

*Altitud:* 500 m.

### ***Eupatorium cannabinum* L.**

*Asteraceae.* Canabassa.

*Hàbitat:* Vernedes i altres boscos de ribera, jonqueres i altres prats humits, vorades i clarianes forestals, herbassars higronitròfils.

*Freqüència:* C.

*Localitats:* **Folgueroles: DG4443:** la font Trobada. **Sant Julià de Vilatorrada: DG4641:** c. coll del Portell. **Sant Sadurní d'Osormort: DG4640:** entre l'Espluga i Can Gall, c. del sot de l'Infern. **DG4738:** riera Major, c. la Cantina. **DG4837:** c. de Rifà, riera de les Corts. **DG4940:** Bojons, el Càmping. **DG5040:** Bojons, pla de la Vinya i camps de Miralpeix. **Tavèrnoles: DG4444:** riera de Tavèrnoles, c. Foquers. **DG4546:** c. Fucimanya. **DG4645:** torrent dels Munts, sota Coromines. **DG4646:** torrent de l'Infern, c. Coromines. **DG4747:** coll de Terrades; costa del Vilar, les Grioterres. **Vilanova de Sau: DG4843:** sobre Can Morgades, pujant a la canal de sota els Munts. **DG4944:** c. la Pendissa. **DG5144:** riera Major, sota el Crous. **DG5244:** tram final de la riera Major. **DG5245:** tram final de la riera Major. **DG5641:** de Vallclara al Castell de Fogueres.

*Altitud:* 375-1.100 m.

### ***Euphorbia amygdaloides* L. subsp. *amygdaloides***

*Euphorbiaceae.* Lleteresa.

*Hàbitat:* Fagedes, vernedes i altres boscos de ribera, avellanoses i boscos caducifolis mixtos humits, rouredes de roure martinenc, alzinars.

*Freqüència:* C.

*Localitats:* **Folgueroles: DG4442:** pla de les Cabres. **DG4545:** serrat del Pi (Bolòs et al., 1999). **DG4642:** c. el gorg de Llitons. **Sant Sadurní d'Osormort: DG4638:** la Fullaca. **DG4640:** sota el cingle de l'Espluga. **DG4739:** camps de Can Gall. **DG4838:** c. de l'església de Sant Sadurní. **DG4841:** els Terressos Roigs, entre Bojons i la Verneda de Sant Feliu. **DG4940:** Bojons. **DG5040:** Bojons, pla de la Vinya i camps de Miralpeix. **DG5042:** obaga davant de la Font d'en Martí. **Tavèrnoles: DG4344:** baga de Torrents, c. el Banús. **DG4644:** c. Masgrau, riera dels Munts; Mas

Grau, torrent dels Munts. **DG4743:** torrent dels Munts, sota els Munts. **Vilanova de Sau: DG5240:** el Jover, sot de l'Oms. **DG5244:** tram final de la riera Major. **DG5338:** Tortadès. **DG5340:** Castanyedell, castanyers d'en Pau. **DG5438:** capçalera de Castanyedell. **DG5641:** de Vallclara al Castell de Fogueres.

*Altitud:* 375-1.100 m.

### ***Euphorbia characias* L. subsp. *characias***

*Euphorbiaceae.* Lleteresa vera.

*Hàbitat:* Brolles calcícoles, prats mesoxeròfils, codines, cingles, boixedes i màquies de l'alzinar. *Freqüència:* F.

*Localitats:* **Sant Sadurní d'Osormort: DG4641:** Sant Llorenç del Munt. **Tavèrnoles: DG4846:** costa de la Rovira (prop dels cingles). **Vilanova de Sau: DG4848:** cingle de Santa Cília. **DG4948:** cingle de Santa Cília, sot de la Clota. **DG5048:** canal del Castell, al cingle. **DG5148:** camí entre la Riba i Tavertet pel coll de Malla. **DG5349:** c. de Can Surroca, sota els cingles de l'Avenc. **DG5642:** de Vallclara al Castell de Fogueres.

*Altitud:* 550-1.050 m.

### ***Euphorbia cyparissias* L.**

*Euphorbiaceae.* Herba de les berrugues.

*Hàbitat:* Vorades i clarianes forestals, prats mesoxeròfils. *Freqüència:* F.

*Localitats:* **Tavèrnoles: DG4747:** costa del Vilar, les Grioterres. **Vilanova de Sau: DG5043:** c. del Mas de la Pujada. **DG5045:** Sant Romà de Sau, pont de les Fontiques. **DG5144:** riera Major, sota el Crous. **DG5148:** camí entre la Riba i Tavertet pel coll de Malla. **DG5642:** de Vallclara al Castell de Fogueres.

*Altitud:* 400-1.050 m.

### ***Euphorbia dulcis* L. subsp. *dulcis***

*Euphorbiaceae.*

*Hàbitat:* Avellanoses i boscos caducifolis mixtos humits. *Freqüència:* R.

*Localitats:* **Sant Sadurní d'Osormort: DG4838:** torrent de la verneda de Sant Ponç. **Vilanova de Sau: DG4948:** tram baix del sot de Balà.

*Altitud:* 430-545 m.

*Comentaris:* tàxon nemoral molt rar a Catalunya i distribuït gairebé exclusivament per les comarques més humides del nord-est català.

***Euphorbia exigua*** L.

*Euphorbiaceae.*

*Hàbitat:* Pradells d'annuals, codines. *Freqüència:* F.

*Localitats:* **Folgueroles: DG4342:** pla de les Cabres. **Sant Sadurní d'Osormort: DG4641:** serrat del Vent. **DG4740:** l'Espluga. **Tavèrnoles: DG4443:** c. del Compòsit. **DG4444:** damunt el poble, bosc de Savassona. **Vilanova de Sau: DG4745:** cingles de Vilanova, c. roca Falconera. **DG4747:** Roca Roja, c. Can Terrades. **DG4848:** cingle de Santa Cília. **DG4948:** cingle de Santa Cília, sot de la Clota. **DG5046:** c. de Can Mateu. **DG5349:** c. de Can Surroca, sota els cingles de l'Avenc.

*Altitud:* 455-830 m.

***Euphorbia falcata*** L.

*Euphorbiaceae.* Lleterola de camp.

*Hàbitat:* Camps i horts. *Freqüència:* R.

*Localitats:* **Folgueroles: DG4443:** c. el Pedró. **Sant Sadurní d'Osormort: DG4739:** camps de Can Gall. **Vilanova de Sau: DG5043:** Can Burjada; la Pujada.

*Altitud:* 435-620 m.

***Euphorbia flavicoma*** DC. subsp. *flavicoma*

*Euphorbiaceae.* Lletera terrera.

*Hàbitat:* Joncedes i altres pastures calcícoles seques, prats mesoxeròfils, brolles, codines. *Freqüència:* C.

*Localitats:* **Folgueroles: DG4443:** Masdencoll. **DG4642:** c. el gorg de Llitons. **Sant Julià de Vilatorrada: DG4436:** puig l'Agulla. **DG4439:** Cànoves, serrat Rodó. **DG4541:** Puigsec, roc Blanc; Puigsec, Roc Blanc. **Sant Sadurní d'Osormort: DG4537:** la Pedrija, c. coll de Romegats. **DG4539:** cap al coll de Romegats. **DG4641:** Sant Llorenç del Munt, serrat del Vent; serrat del Vent; serrat del Vent, sobre el cingle de l'Espluga. **Tavèrnoles: DG4443:** el Compòsit; бага de Puigtinyós. **DG4546:** sota la urbanització de Fucimanya, al GR; puig de Ter. **DG4644:** c. Can Llorenç. **DG4742:** els Munts. **DG4845:** sobre Roca Falconera, pla de Santa Margarida. **Vilanova de Sau: DG4845:** c. puig

del Far. **DG5148:** camí entre la Riba i Tavertet pel coll de Malla.

*Altitud:* 400-850 m.

***Euphorbia helioscopia*** L. subsp. *helioscopia*

*Euphorbiaceae.* Lletera d'hort.

*Hàbitat:* Camps i horts, vegetació ruderal. *Freqüència:* C.

*Localitats:* **Folgueroles: DG4443:** el Pedró. **DG4543:** Masdencoll. **Sant Sadurní d'Osormort: DG4638:** la Fullaca. **DG5040:** Bojons, pla de la Vinya i camps de Miralpeix. **DG5042:** les Planes. **Tavèrnoles: DG4546:** sota la urbanització de Fucimanya, al GR. **Vilanova de Sau: DG4843:** sota Can Morgades. **DG4944:** c. la Coromina; camps c. del torrent de la Polleda. **DG5043:** c. del Mas de la Pujada. **DG5045:** Sant Romà de Sau, pont de les Fontiques. **DG5147:** camí entre la Riba i Tavertet pel coll de Malla. **DG5246:** tram final de la riera Major. **DG5248:** c. del Bruguer.

*Altitud:* 350-635 m.

**\**Euphorbia maculata*** L.

*Euphorbiaceae.* Lleteresa.

*Hàbitat:* Vegetació ruderal. *Freqüència:* R.

*Localitats:* **Sant Hilari Sacalm: DG5346:** sota el puig Gallinàs.

*Altitud:* 350 m.

***Euphorbia nicaeensis*** All.

*Euphorbiaceae.* Herba de les berrugues.

*Hàbitat:* Joncedes i altres pastures calcícoles seques, brolles, prats mesoxeròfils, pastures mesòfiles calcícoles, codines. *Freqüència:* C.

*Localitats:* **Folgueroles: DG4443:** Masdencoll. **DG4642:** c. el gorg de Llitons. **Tavèrnoles: DG4444:** damunt el poble, bosc de Savassona. **DG4546:** puig de Ter; sota la urbanització de Fucimanya, al GR. **DG4742:** els Munts. **DG4744:** final de la Terma Llarga. **DG4845:** sobre Roca Falconera, pla de Santa Margarida. **Vilanova de Sau: DG5044:** cap al Biaix. **DG5045:** Sant Romà de Sau, pont de les Fontiques. **DG5148:** camí entre la Riba i Tavertet pel coll de Malla. **DG5148:** inici del camí de la canal del Castell. **DG5349:** c. de Can Surroca, sota els cingles de l'Avenc.

*Altitud:* 475-850 m.

**\*Euphorbia nutans** Lag.

Euphorbiaceae. Lleterola nutant.

*Hàbitat:* Vegetació ruderal. *Freqüència:* R.

*Localitats:* **Vilanova de Sau: DG5047:** club nàutic Vic-Sau.

*Altitud:* 400 m.

**Euphorbia peplus** L.

Euphorbiaceae. Lleteresa.

*Hàbitat:* Vegetació ruderal. *Freqüència:* R.

*Localitats:* **Folgueroles: DG4343:** torrent de Folgueroles. **Vilanova de Sau: DG5339:** Tortadès.

*Altitud:* 525-850 m.

**\*Euphorbia prostrata** Ait.

Euphorbiaceae. Lleterola.

*Hàbitat:* Camps i horts, vegetació ruderal. *Freqüència:* F.

*Localitats:* **Folgueroles: DG4343:** torrent de Folgueroles. **DG4443:** el Pedró, Can Llobet. **Tavèrnoles: DG4545:** Sant Pere de Savassona. **DG4746:** pla de Santa Margarida, Coromines. **Vilanova de Sau: DG4944:** c. la Pendissa. **DG5047:** club nàutic Vic-Sau. **DG5146:** presa de Sau. **DG5147:** c. de la Riba, club d'hípica.

*Altitud:* 360-650 m.

**\*Euphorbia serpens** Kunth

Euphorbiaceae.

*Hàbitat:* Vegetació ruderal. *Freqüència:* R.

*Localitats:* **Sant Julià de Vilatorça: DG4441:** cementiri.

*Altitud:* 592 m.

**Euphorbia serrata** L.

Euphorbiaceae. Lleteresa.

*Hàbitat:* Prats mesoxeròfils, vegetació ruderal. *Freqüència:* R.

*Localitats:* **Sant Sadurní d'Osormort: DG4539:** coll de Romegats. **Vilanova de Sau: DG5148:** camí entre la Riba i Taverter pel coll de Malla.

*Altitud:* 400-750 m.

**Euphorbia sulcata** De Lens ex Loisel

Euphorbiaceae.

*Hàbitat:* Codines, joncedes i altres pastures calcícoles seques. *Freqüència:* R.

*Localitats:* **Sant Julià de Vilatorça: DG4439:** Cànoves, serrat Rodó. **Sant Sadurní d'Osormort: DG4539:** cap al coll de Romegats. **Tavèrnoles: DG4546:** puig de Ter.

*Altitud:* 500-800 m.

**Euphrasia stricta** D. Wolff ex J. F. Lehm. subsp. **pectinata** (Ten.) P. Fourn.

Scrophulariaceae. Eufràsia.

*Hàbitat:* Pastures mesòfiles calcícoles, joncedes i altres pastures calcícoles seques, pinedes de pi roig. *Freqüència:* F.

*Localitats:* **Folgueroles: DG4443:** c. el Pedró; sot de Puigtinyós; Sot de Puigtinyós. **DG4543:** Puigcastellet. **Tavèrnoles: DG4443:** baga de Puigtinyós; el Compòsit. **DG4544:** c. el Compòsit. **DG4545:** sota Sant Feliuet. **DG4646:** c. Coromines. **DG4742:** els Munts. **DG4744:** final de la Terma Llarga. **DG4745:** c. Casadevall. **DG4747:** turó de la Casanova; costa del Vilar, les Grioterres. **DG4845:** sobre Roca Falconera, pla de Santa Margarida. **DG4846:** pla de Santa Margarida, c. Santa Margarida d'Ardola.

*Altitud:* 450-845 m.

**Evonymus europaeus** L.

Celastraceae. Barretets.

*Hàbitat:* Bardisses, avellanoses i boscos caducifolis mixtos humits, vernedes i altres boscos de ribera. *Freqüència:* F.

*Localitats:* **Sant Sadurní d'Osormort: DG4738:** c. Molí del Soler, la Cantina. **DG4739:** camps de Can Gall. **DG4837:** c. de Rifà, riera de les Corts. **DG4838:** torrent de la verneda de Sant Ponç. **DG4940:** obaga de Miralpeix. **DG5039:** el Mas. **DG5040:** Bojons, la sorrera; Bojons, pla de la Vinya i camps de Miralpeix; Miralpeix (franja de bosc entre la riera Major i els camps de Miralpeix). **DG5042:** obaga davant de la Font d'en Martí. **Tavèrnoles: DG4344:** el Banús, baga dels Torrents. **Vilanova de Sau: DG5042:** entre les Planes i Malafoçassa. **DG5244:** tram final de la riera Major. **DG5641:** de Vallclara al Castell de Fogueres.

*Altitud:* 375-1.050 m.

***Fagus sylvatica* L.**

Fagaceae. Faig.

**Hàbitat:** Fagedes, vernedes i altres boscos de ribera, avellanoses i boscos caducifolis mixtos humits. **Freqüència:** F.

**Localitats:** **Sant Sadurní d'Osormort: DG5040:** Bojons, pla de la Vinya i camps de Miralpeix. **DG5042:** obaga davant de la Font d'en Martí. **Vilanova de Sau: DG5042:** entre les Planes i Malafogassa. **DG5242:** Castanyedell. **DG5245:** tram baix de la riera Major. **DG5339:** Tortadès. **DG5540:** coll Saberut, c. del Vilar. **DG5542:** Can Malagarsa. **DG5641:** de Vallclara al Castell de Fogueres.

**Altitud:** 375-1.050 m.

**\**Fallopia baldschuanica* (Regel) Holub**

Polygonaceae.

**Hàbitat:** Vegetació ruderal. **Freqüència:** R.

**Localitats:** **Vilanova de Sau: DG4944:** c. la Pendissa. **DG5442:** Can Mont, c. de Sant Andreu de Bancells. **DG5443:** Mas Bancells.

**Altitud:** 500-920 m.

***Fallopia convolvulus* (L.) Á. Löve**

Polygonaceae. Fajol bord.

**Hàbitat:** Camps i horts, vegetació ruderal, prats montans silicícoles secs. **Freqüència:** F.

**Localitats:** **Folgueroles: DG4443:** c. el Pedró; el Pedró. **DG4543:** Masdencoll. **Sant Sadurní d'Osormort: DG4739:** Can Gall. **DG4940:** Bojons; Bojons, el Càmping. **DG5040:** Bojons, la sorrera; Bojons, c. de Miralpeix. **DG5041:** Crivillers. **DG5042:** les Planes. **Tavernoles: DG4644:** c. Can Llorenç, entre la Soleia i Belladona. **Vilanova de Sau: DG4843:** c. Can Morgades; sota Can Morgades. **DG5043:** Can Burjada. **DG5044:** c. de Can Burjada. **DG5045:** la Coromina, torrent de les Fontiques. **DG5144:** el Crous. **DG5244:** Mas Bancells. **DG5248:** c. del Bruguer.

**Altitud:** 435-720 m.

***Fallopia dumetorum* (L.) Holub**

Polygonaceae.

**Hàbitat:** Bardisses, vorades i clarianes forestals, vernedes i altres boscos de ribera. **Freqüència:** F.

**Localitats:** **Folgueroles: DG4443:** la font Trobada. **Sant Sadurní d'Osormort: DG4738:** c. La Verneda de Sant Ponç, torrent de la Verneda de Sant Ponç. **DG4838:** la Boixeda. **DG5040:** Bojons, la sorrera. **Vilanova de Sau: DG5042:** entre les Planes i Malafogassa. **DG5043:** c. del Mas de la Pujada. **DG5142:** riera de Castanyedell. **DG5143:** presa de Vilanova, c. del Crous. **DG5244:** tram final de la riera Major. **DG5245:** tram final de la riera Major. **DG5347:** riu Pregon. **DG5641:** de Vallclara al Castell de Fogueres.

**Altitud:** 370-1.050 m.

***Festuca arundinacea* Schreb. subsp. *arundinacea***

Poaceae.

**Hàbitat:** Jonqueres i altres prats humits, prats mesoxeròfils, vegetació ruderal, herbassars higronitròfils. **Freqüència:** F.

**Localitats:** **Sant Sadurní d'Osormort: DG4741:** c. la Verneda de Sant Feliu, torrent de l'Horta Vella; c. Sant Feliu de Planeses. **DG5140:** Can Faire. **Tavernoles: DG4443:** el Compòsit. **DG4644:** c. Masgrau. **DG4743:** la Terma Llarga. **DG4746:** pla de Coromines. **DG4845:** pla de Santa Margarida, sobre la roca Falconera. **DG4846:** c. el Raurell, entre Casanova del Raurell i turó de Casanova. **Vilanova de Sau: DG4747:** c. Can Terrades, roca Roja. **DG4942:** c. les Fagedes, els Terressos Roigs. **DG4943:** Can Valentí; les Fagedes. **DG4945:** la Vileta Xica. **DG5043:** Can Burjada. **DG5044:** cap al Biaix; entre el Biaix i Can Joan; c. de Can Pont. **DG5045:** c. de la Coromina. **DG5144:** el Crous. **DG5145:** pla del Carbasser, c. de l'Arboç Xic. **DG5147:** l'Albereda. **DG5148:** camí entre la Riba i Tavertet pel coll de Malla. **DG5248:** c. del Bruguer. **DG5348:** c. del Mas Novell. **DG5442:** Can Mont, c. de Sant Andreu de Bancells. **DG5642:** de Vallclara al Castell de Fogueres.

**Altitud:** 400-1.050 m.

***Festuca arundinacea* Schreb. cf. subsp. *mediterranea* (Hackel) K. Richt.**

Poaceae.

**Hàbitat:** -. **Freqüència:** R.

**Localitats:** Vilanova de Sau: **DG5145:** pla del Carbasser, c. de l'Arboç Xic.

**Altitud:** 540-560 m.

**Comentaris:** als prats condicionats com a pastura intensiva se sembren diferents estirps afins a *Festuca arundinacea* subsp. *arundinacea*.

**Festuca gracilior** (Hackel) Markgr.-Dannenb.

Poaceae.

**Hàbitat:** Joncedes i altres pastures calcícoles seques, prats mesoxeròfils, codines, cingles, pastures mesòfiles calcícoles, brolles calcícoles. **Freqüència:** C.

**Localitats:** Folgueroles: **DG4442:** pla de les Cabres. Sant Julià de Vilatorça: **DG4439:** Cànoves, serrat Rodó. **DG4541:** Puigsec, la Rompada de Puigsec. Tavèrnoles: **DG4344:** baga de Torrents; el Banús, baga dels Torrents. **DG4444:** bosc de Savassona. **DG4546:** puig de Ter. **DG4644:** c. Masgrau. **DG4743:** els Munts, final de la Terma Llarga. **DG4845:** sobre Roca Falconera, pla de Santa Margarida. Vilanova de Sau: **DG4747:** Roca Roja, c. Can Terrades.

**Altitud:** 525-810 m.

**Festuca heterophylla** Lam.

Poaceae.

**Hàbitat:** Rouredes de roure martinenc. **Freqüència:** R.

**Localitats:** Sant Julià de Vilatorça: **DG4641:** c. coll del Portell. Tavèrnoles: **DG4846:** pla de Santa Margarida, c. Santa Margarida d'Ardola.

**Altitud:** 680-770 m.

**Festuca marginata** (Hack.) K. Richt. subsp. **alopecuroides** (Hack.) K. Richt.

Poaceae.

**Hàbitat:** Vorades i clarianes forestals. **Freqüència:** F.

**Localitats:** Folgueroles: **DG4642:** c. el gorg de Llitons. Sant Julià de Vilatorça: **DG4641:** c. coll del Portell. Sant Sadurní d'Osona: **DG4638:** la Fullaca. **DG4740:** cap al cingle de l'Espluga. **DG4837:** Montalt. Vilanova de Sau: **DG5337:** Collsesplanes.

**Altitud:** 600-950 m.

**Festuca nigrescens** Lam. subsp. **microphylla** (St.-Yves) Markgr.-Dann.

Poaceae.

**Hàbitat:** Prats montans silicícoles secs. **Freqüència:** R.

**Localitats:** Vilanova de Sau: **DG5442:** Fogueres.

**Altitud:** 950-975 m.

**Festuca ochroleuca** Timb.-Lagr. subsp. **heteroidea** (Verg.) Markgr.-Dann.

Poaceae.

**Hàbitat:** Roques i talussos ombrívols. **Freqüència:** R.

**Localitats:** Tavèrnoles: **DG4846:** c. de la font de Santa Margarida.

**Altitud:** 650 m.

**Comentaris:** tàxon molt poc citat al territori català.

**Festuca ovina** L. aggr.

Poaceae.

**Hàbitat:** Brolles, codines, prats mesoxeròfils, joncedes i altres pastures calcícoles seques, pradells d'annuals, prats montans silicícoles secs. **Freqüència:** C.

**Localitats:** Folgueroles: **DG4443:** Puigtinyós. Sant Julià de Vilatorça: **DG4439:** Cànoves, serrat Rodó. Sant Sadurní d'Osona: **DG4539:** coll de Romegats. **DG4641:** serrat del Vent. **DG4739:** turó de les Orenetes; turó del les Orenetes. **DG4740:** c. Can Gall, pla del Forn; entre Can Gall i l'Espluga. **DG4940:** Bojons. **DG4941:** els Terressos Roigs, entre Bojons i la Verneda de Sant Feliu. **DG5040:** Bojons, la sorrera. Tavèrnoles: **DG4545:** serra del castell de Savassona. **DG4546:** sota la urbanització de Fucimanya, al GR. **DG4743:** sota els Munts, sota la Terma Llarga. **DG4744:** final de la Terma Llarga. Vilanova de Sau: **DG4747:** Roca Roja, c. Can Terrades. **DG4848:** cingle de Santa Cília, sot de la Clota. **DG4942:** c. les Fagedes, els Terressos Roigs. **DG4948:** cingle de Santa Cília, sot de la Clota. **DG5043:** la Pujada; c. del Mas de la Pujada. **DG5044:** cap al Biaix; entre el Biaix i Can Joan. **DG5045:** la Coromina, torrent de les Fontiques; c. del Portet.

**Altitud:** 475-830 m.

*Comentaris:* complex agregat d'espècies, entre les que hem pogut separar-ne *F. lemanii* i *F. cf. longifolia*.

***Festuca lemanii*** Bast.

Poaceae.

*Hàbitat:* Codines, joncedes i altres pastures calcícoles seques, brolles, prats mesoxeròfils. *Freqüència:* F.

*Localitats:* **Vilanova de Sau: DG4743:** c. Can Morgades. **DG4848:** cingle de Santa Cília; cingle de Santa Cília, sot de la Clota. **DG4944:** c. Can Serra. **DG5144:** el Crous.

*Altitud:* 475-750 m.

*Comentaris:* espècie del complex cercle de formes de *F. ovina*; la seva determinació encara no és del tot segura.

***Festuca cf. longifolia*** Thuill.

Poaceae.

*Hàbitat:* Prats montans silicícoles secs. *Freqüència:* R.

*Localitats:* **Vilanova de Sau: DG5337:** Collsesplanes.

*Altitud:* 950 m.

*Comentaris:* espècie del complex cercle de formes de *F. ovina*; la seva determinació encara no és del tot segura.

**\**Festuca pratensis*** Huds.

Poaceae.

*Hàbitat:* Camps i horts. *Freqüència:* R.

*Localitats:* **Vilanova de Sau: DG4843:** c. Can Morgades.

*Altitud:* 630 m.

*Comentaris:* sembrada als camps condicionats com a pastura intensiva. Tot i que és autòctona a Catalunya, probablement prové de cultiu en el territori estudiat.

***Festuca rubra*** L. agrg.

Poaceae. Pèl de guilla.

*Hàbitat:* Prats mesoxeròfils, pastures mesòfiles calcícoles, jonqueres i altres prats humits, prats

montans silicícoles secs, vorades i clarianes forestals. *Freqüència:* F.

*Localitats:* **Sant Julià de Vilatorça: DG4439:** Cànoves, serrat Rodó. **Sant Sadurní d'Osormort: DG5041:** Crivillers. **Tavernoles: DG4545:** serra del castell de Savassona. **DG4546:** sota la urbanització de Fucimanya, al GR. **Vilanova de Sau: DG4844:** la Vileta Xica. **DG5043:** Can Burjada; la Pujada. **DG5045:** la Coromina, torrent de les Fontiques. **DG5144:** el Crous. **DG5442:** can Fogueres.

*Altitud:* 475-1.000 m.

*Comentaris:* la majoria de les mostres recol·lectades en el territori estudiat semblen pertànyer a *F. rubra* L. subsp. *rubra*, encara que hi ha espècimens que s'aproximen a la subespècie *juncea* (Hackel) K. Richter.

***Festuca rubra*** L. cf. subsp. *juncea* (Hackel) K. Richter

Poaceae. Pèl de guilla.

*Hàbitat:* -. *Freqüència:* -.

*Localitats:* **Sant Sadurní d'Osormort: DG5140:** Can Faire. **Vilanova de Sau: DG5045:** la Coromina, torrent de les Fontiques. **DG5442:** entre coll de Faja i Fogueres.

*Altitud:* 475-1.000 m.

***Festuca trichophylla*** (Ducros ex Gaudin) K. Richter subsp. *trichophylla*

Poaceae. Pèl de guilla.

*Hàbitat:* Pastures mesòfiles calcícoles. *Freqüència:* R.

*Localitats:* **Tavernoles: DG4846:** c. el Raurell, Casanova del Raurell.

*Altitud:* 645 m.

***Ficus carica*** L.

Moraceae. Figuera.

*Hàbitat:* Codines, cingles, vorades i clarianes forestals. *Freqüència:* F.

*Localitats:* **Sant Julià de Vilatorça: DG4436:** puig l'Agulla. **Sant Sadurní d'Osormort: DG4640:** cap al cingle de l'Espluga. **Tavernoles: DG4444:** damunt el poble, bosc de Savassona. **DG4645:** torrent dels Munts, c. la costa Llarga. **DG4846:** costa de la Rovira (prop dels cingles). **Vilanova de Sau: DG4845:** cingles de

Vilanova, c. roca Falconera. **DG4848**: cingle de Santa Cília. **DG5048**: canal del Castell, al cingle. **DG5347**: riu Pregon. **DG5642**: de Vallclara al Castell de Fogueres.

*Altitud*: 400-1.050 m.

***Filaginella uliginosa*** (L.) Opiz

Asteraceae.

*Hàbitat*: Jonqueroles. *Freqüència*: R.

*Localitats*: **Vilanova de Sau**: **DG5641**: Santa Maria de Vallclara.

*Altitud*: 970-1.025 m.

*Comentari*: planta molt rara al territori estudiat, pròpia de sorres humides.

***Filago arvensis*** L.

Asteraceae. Filaguera de camp.

*Hàbitat*: Pradells d'annuals silicícules. *Freqüència*: R.

*Localitats*: **Sant Sadurní d'Osormort**: **DG4740**: c. Can Gall, pla del Forn. **DG4940**: Bojons. **DG5140**: Can Faire. **Vilanova de Sau**: **DG5247**: l'Albereda.

*Altitud*: 475-610 m.

*Comentari*: planta molt rara al territori estudiat, pròpia dels pradells acidòfils i camps sorrencs.

***Filago gallica*** L.

Asteraceae. Filaguera.

*Hàbitat*: Pradells d'annuals silicícules, codines. *Freqüència*: R.

*Localitats*: **Folgueroles**: **DG4342**: pla de les Cabres. **DG4642**: c. el gorg de Llions. **Sant Julià de Vilatorrada**: **DG4436**: puig l'Agulla. **Sant Sadurní d'Osormort**: **DG4537**: la Pedrija, c. coll de Romegats. **DG4538**: cap al coll de Romegats. **DG4837**: Montalt. **Vilanova de Sau**: **DG4848**: cingle de Santa Cília, sot de la Clota.

*Altitud*: 556-770 m.

***Filago minima*** (Sm.) Pers.

Asteraceae. Filaguera menuda.

*Hàbitat*: Pradells d'annuals silicícules, camps i horts, codines. *Freqüència*: C.

*Localitats*: **Folgueroles**: **DG4442**: pla de les Cabres. **Sant Sadurní d'Osormort**: **DG4538**:

Bell-lloc, c. coll de Romegats. **DG4739**: turó de les Orenetes; turó del les Orenetes. **DG4740**: c. Can Gall, pla del Forn; entre Can Gall i l'Espluga. **DG4841**: els Terressos Roigs, entre Bojons i la Verneda de Sant Feliu. **DG4940**: Bojons. **DG5039**: el Mas. **Tavèrnoles**: **DG4545**: serra del castell de Savassona; Sant Feliu de Savassona (Casas & Ninot, 1997). **Vilanova de Sau**: **DG4743**: sobre Can Morgades, part culminal sobre la canal de sota els Munts. **DG4845**: cingles de Vilanova, c. roca Falconera. **DG4942**: c. les Fagedes, els Terressos Roigs. **DG5043**: Can Burjada; c. del Mas de la Pujada. **DG5044**: c. del Biaix. **DG5045**: c. del Portet; Sant Romà de Sau, pont de les Fontiques. **DG5245**: tram final de la riera Major. **DG5349**: c. de Can Surroca, sota els cingles de l'Avenc. **DG5641**: Santa Maria de Vallclara; Vallclara. **DG5642**: de Vallclara al Castell de Fogueres.

*Altitud*: 350-1.050 m.

***Filago pyramidata*** L. subsp. *lutescens* (Jord.) O. Bolòs et Vigo

Asteraceae. Herba del borm.

*Hàbitat*: Pradells d'annuals silicícules. *Freqüència*: C.

*Localitats*: **Sant Sadurní d'Osormort**: **DG4640**: l'Espluga, cap al sot de l'Infern. **DG4740**: entre l'Espluga i Can Gall. **DG4940**: Bojons. **Vilanova de Sau**: **DG4842**: Can Tordera. **DG4844**: c. la Font.

*Altitud*: 480-680 m.

***Filago pyramidata*** L. subsp. *pyramidata*

Asteraceae. Herba del borm.

*Hàbitat*: Camps i horts, vegetació ruderal, pradells d'annuals calcícules. *Freqüència*: F.

*Localitats*: **Folgueroles**: **DG4443**: c. el Pedró. **Tavèrnoles**: **DG4546**: c. Fucimanya, camí solell. **DG4746**: pla de Santa Margarida, Coromines. **DG4846**: pla de Brugueres, c. Santa Margarida d'Ardola.

*Altitud*: 570-660 m.

***Filago vulgaris*** Lam.

Asteraceae. Herba del borm.

*Hàbitat*: Pradells d'annuals silicícules. *Freqüència*: R.

**Localitats:** **Sant Sadurní d'Osormort: DG4739:** camps de Can Gall. **DG4837:** Montalt. **Vilanova de Sau: DG4843:** c. Can Morgades. **DG5044:** entre el Biaix i Can Joan. **DG5247:** l'Albereda.

**Altitud:** 500-750 m.

### ***Filipendula vulgaris*** Moench

Rosaceae. Filipèndula.

**Hàbitat:** Prats mesoxeròfils, vorades i clarianes forestals, rouredes de roure martinenc.

**Freqüència:** F.

**Localitats:** **Sant Sadurní d'Osormort: DG4641:** Sant Llorenç del Munt, serrat del Vent. **Tavèrnoles: DG4742:** els Munts. **DG4743:** sota els Munts. **DG4747:** turó de la Casanova. **DG4845:** pla de Santa Margarida. **DG4846:** c. el Raurell, Casanova del Raurell. **Vilanova de Sau: DG5045:** la Socarrada, c. del Portet.

**Altitud:** 490-850 m.

### ***Foeniculum vulgare*** Mill. subsp. ***piperitum*** (Ucria) Cout.

Apiaceae. Fonoll.

**Hàbitat:** Prats mesoxeròfils, vegetació ruderal.

**Freqüència:** F.

**Localitats:** **Sant Sadurní d'Osormort: DG4539:** coll de Romegats. **DG4638:** entre la Fullaca i la Verneda de Sant Ponç. **DG4838:** c. de l'església de Sant Sadurní. **DG4940:** Bojons. **Tavèrnoles: DG4545:** Sant Feliuet. **Vilanova de Sau: DG4844:** c. la Font. **DG5337:** Collsesplanes. **DG5348:** camí de la Riba a Rupit.

**Altitud:** 530-950 m.

### ***Fragaria vesca*** L.

Rosaceae. Maduixera.

**Hàbitat:** Boscos, vorades i clarianes forestals.

**Freqüència:** C.

**Localitats:** **Folgueroles: DG4342:** pla de les Cabres. **DG4642:** c. el gorg de Llions. **Sant Sadurní d'Osormort: DG4641:** Sant Llorenç del Munt, serrat del Vent. **DG4739:** Can Gall. **DG4941:** Bojons, solell de la Vinya. **DG5042:** obaga davant de la Font d'en Martí; c. del torrent de les Planes. **DG5141:** entre Can Faire i Crivillers, c. del collet Negre. **Tavèrnoles: DG4344:** baga de Torrents, c. el Banús; el

Banús, baga dels Torrents. **DG4443:** riera de Tavèrnoles, obaga del compòsit; torrent de Tavèrnoles, obaga del Compòsit. **DG4545:** serra del castell de Savassona. **DG4644:** c. Masgrau, riera dels Munts. **DG4747:** coll de Terrades. **Vilanova de Sau: DG5144:** el Crous. **DG5348:** sobre Vilaespinosa. **DG5642:** de Vallclara al Castell de Fogueres.

**Altitud:** 460-1.050 m.

### ***Fraxinus angustifolia*** Vahl

Oleaceae. Freixe de fulla petita.

**Hàbitat:** -. **Freqüència:** R.

**Localitats:** **Folgueroles: DG4443:** Masdencoll.

**Altitud:** 610 m.

**Comentaris:** malgrat que l'espècie es podria considerar espontània al nostre territori, creiem que els exemplars de Masdencoll provenen de cultiu.

### ***Fraxinus excelsior*** L.

Oleaceae. Freixe de fulla gran.

**Hàbitat:** Vernedes i altres boscos de ribera, avellanoses i boscos caducifolis mixtos humits, rouredes de roure martinenc. **Freqüència:** C.

**Localitats:** **Sant Julià de Vilatorrada: DG4541:** Puigsec, la Rompada de Puigsec. **DG4641:** Sant Llorenç del Munt. **Sant Sadurní d'Osormort: DG4638:** la Fullaca. **DG4738:** c. Molí del Soler, la Cantina. **DG4841:** els Terressos Roigs, entre Bojons i la Verneda de Sant Feliu. **DG4940:** obaga de Miralpeix. **DG5040:** Bojons, pla de la Vinya i camps de Miralpeix; Miralpeix (franja de bosc entre la riera Major i els camps de Miralpeix). **DG5042:** obaga davant de la Font d'en Martí. **Tavèrnoles: DG4344:** baga de Torrents, c. el Banús; el Banús, baga dels Torrents. **DG4444:** riera de Tavèrnoles, c. Foquers. **DG4644:** c. Masgrau, riera dels Munts. **DG4743:** torrent del Munts, sota dels Munts. **Vilanova de Sau: DG5044:** c. del Biaix. **DG5045:** Sant Romà de Sau, pont de les Fontiques. **DG5147:** l'Albereda. **DG5244:** tram final de la riera Major. **DG5642:** de Vallclara al Castell de Fogueres.

**Altitud:** 375-1.050 m.

### ***Fumana ericifolia*** Wallr.

Cistaceae. Estepa terrera.



*Hàbitat:* Brolles, joncedes i altres pastures calcícoles seques, codines. *Freqüència:* C.

*Localitats:* **Folgueroles: DG4442:** pla de les Cabres. **DG4642:** c. el gorg de Llitons. **Sant Julià de Vilatorrada: DG4439:** Cànoves, serrat Rodó. **Sant Sadurní d'Osormort: DG4539:** cap al coll de Romegats. **DG4640:** cap al cingle de l'Espluga. **DG4641:** Sant Llorenç del Munt; serrat del Vent, sobre el cingle de l'Espluga. **DG4739:** Can Gall; turó del les Orenetes. **DG4941:** Bojons, solell de la Vinya; els Terressos Roigs, entre Bojons i la Verneda de Sant Feliu. **Tavernoles: DG4444:** damunt el poble, bosc de Savassona. **DG4546:** sota la urbanització de Fucimanya, al GR; puig de Ter. **DG4742:** els Munts, el Salt de la Minyona. **DG4744:** final de la Terma Llarga. **Vilanova de Sau: DG4745:** cingles de Vilanova, c. Roca Falconera. **DG4843:** carretera de Vilanova a Folgueroles, pr. km. 14. **DG4845:** puig del Far. **DG4848:** cingle de Santa Cília, sot de la Clota. **DG5044:** cap al Biaix. **DG5148:** camí entre la Riba i Tavertet pel coll de Malla; inici del camí de la canal del Castell. **DG5246:** c. de la desembocadura de la riera Major.

*Altitud:* 350-850 m.

***Fumana procumbens*** (Dunal) Gren. et Godr.

*Cistaceae.* Estepa terrera.

*Hàbitat:* Codines. *Freqüència:* R.

*Localitats:* **Sant Sadurní d'Osormort: DG4539:** de coll de Romegats a puig Moltó. **Tavernoles: DG4545:** Castell de Savassona (Casas & Ninot, 1996). **DG4845:** sobre Roca Falconera, pla de Santa Margarida.

*Altitud:* 625-800 m.

***Fumaria capreolata*** L.

*Papaveraceae.* Fumària.

*Hàbitat:* Vegetació ruderal. *Freqüència:* R.

*Localitats:* **Sant Sadurní d'Osormort: DG4640:** entre l'Espluga i Can Gall, c. del sot de l'Infern.

*Altitud:* 660 m.

***Fumaria densiflora*** DC.

*Papaveraceae.* Fumària.

*Hàbitat:* Vegetació ruderal. *Freqüència:* R.

*Localitats:* **Sant Sadurní d'Osormort: DG5040:** Bojons, la sorrera.

*Altitud:* 530-580 m.

***Fumaria officinalis*** L. subsp. ***officinalis***

*Papaveraceae.* Fumària.

*Hàbitat:* Camps i horts. *Freqüència:* C.

*Localitats:* **Folgueroles: DG4443:** el Pedró. **DG4543:** Masdencoll. **Sant Sadurní d'Osormort: DG4538:** Bell-lloc, c. coll de Romegats. **DG4739:** Can Gall. **DG5041:** Crivillers. **Vilanova de Sau: DG4843:** sota Can Morgades. **DG4944:** camps c. del torrent de la Polleda. **DG5043:** Can Burjada. **DG5247:** l'Albereda. **DG5348:** c. del Mas Novell.

*Altitud:* 475-710 m.

***Fumaria parviflora*** Lam.

*Papaveraceae.* Fumària.

*Hàbitat:* Camps i horts. *Freqüència:* R.

*Localitats:* **Folgueroles: DG4443:** Masdencoll.

*Altitud:* 580-600 m.

***Galanthus nivalis*** L.

*Liliaceae.* Lliri de neu.

*Hàbitat:* Vernedes i altres boscos de ribera.

*Freqüència:* R.

*Localitats:* **Sant Sadurní d'Osormort: DG4738:** c. Molí del Soler, la Cantina. **DG4940:** Bojons. **DG5040:** Bojons, pla de la Vinya i camps de Miralpeix. **DG5041:** Crivillers. **Vilanova de Sau: DG5042:** entre les Planes i Malafogassa. **DG5142:** pont de Malafogassa.

*Altitud:* 450-540 m.

*Comentaris:* planta molt rara al territori estudiat, si bé pot fer poblacions localment molt nombroses.

***Galeopsis ladanum*** L. subsp. ***angustifolia*** (Ehrh. ex Hoffm.) Gaudin

*Lamiaceae.*

*Hàbitat:* Pradells d'annuals silicícoles, codines.

*Freqüència:* R.

*Localitats:* **Sant Sadurní d'Osormort: DG4837:** pista de Rifà a Montalt. **Vilanova de Sau: DG5144:** riera Major, sota el Crous. **DG5146:** sota la presa de Sau.

*Altitud:* 370-700 m.

**Galeopsis segetum** Necker

Lamiaceae.

*Hàbitat:* Vorades i clarianes forestals, bardisses.

*Freqüència:* F.

*Localitats:* **Sant Sadurní d'Osormort: DG4838:** la Boixeda. **DG5040:** Bojons. **Vilanova de Sau: DG5143:** pont de Malafogassa. **DG5144:** riera Major, sota el Crous. **DG5244:** tram final de la riera Major. **DG5245:** tram final de la riera Major. **DG5347:** riu Pregon.

*Altitud:* 370-550 m.

*Comentaris:* si bé es tracta d'una planta relativament comú al territori estudiat, la seva distribució catalana és gairebé exclusiva a l'àrea Guillerics-Montseny.

**Galeopsis tetrahit** L.

Lamiaceae.

*Hàbitat:* Vernedes i altres boscos de ribera, vorades i clarianes forestals. *Freqüència:* F.

*Localitats:* **Sant Sadurní d'Osormort: DG4738:** riera Major, c. la Cantina. **DG4837:** c. de Rifà, riera de les Corts. **DG4838:** torrent de la verneda de Sant Ponç. **DG5040:** Bojons, Miralpeix. **Vilanova de Sau: DG5042:** entre les Planes i Malafogassa. **DG5045:** les Tallades. **DG5144:** riera Major, sota el Crous. **DG5244:** tram final de la riera Major. **DG5245:** tram final de la riera Major. **DG5340:** riera de Castanyedell, entre la Sala i Panissers.

*Altitud:* 375-630 m.

**\*Galinsoga parviflora** Cav.

Asteraceae.

*Hàbitat:* Vegetació ruderal. *Freqüència:* R.

*Localitats:* **Tavèrnoles: DG4746:** pla de Coromines, c. Sabaters. **Vilanova de Sau: DG5337:** Collsesplanes.

*Altitud:* 675-950 m.

**\*Galinsoga quadriradiata** Ruiz et Pav.

Asteraceae.

*Hàbitat:* Vegetació ruderal. *Freqüència:* R.

*Localitats:* **Sant Sadurní d'Osormort: DG4638:** la Verneda de Sant Ponç. **Tavèrnoles: DG4644:** c. Can Llorenç, entre la Soleia i Belladona.

*Altitud:* 590-665 m.

**Galium aparine** L. subsp. *aparine*

Rubiaceae. Apelagós.

*Hàbitat:* Bardisses, prats mesoxeròfils, vegetació ruderal. *Freqüència:* C.

*Localitats:* **Folgueroles: DG4342:** pla de les Cabres. **DG4443:** Masdencoll. **Sant Sadurní d'Osormort: DG4638:** la Fullaca. **DG4738:** c. Molí del Soler, la Cantina. **DG4838:** torrent de la verneda de Sant Ponç. **DG5040:** Bojons, pla de la Vinya i camps de Miralpeix. **Tavèrnoles: DG4344:** baga de Torrents, c. el Banús; el Banús, baga dels Torrents. **DG4545:** carretera de Sant Pere de Casserres, al peu de Sant Feliuet; el Roquet. **Vilanova de Sau: DG4940:** obaga de Miralpeix. **DG4944:** camps c. del torrent de la Polleda. **DG5040:** Miralpeix. **DG5043:** Can Burjada. **DG5144:** el Crous. **DG5642:** de Vallclara al Castell de Fogueres.

*Altitud:* 475-1.050 m.

**Galium aparine** L. subsp. *spurium* (L.) Simonkai

Rubiaceae. Apelagós.

*Hàbitat:* Camps i horts. *Freqüència:* R.

*Localitats:* **Folgueroles: DG4443:** el Pedró. **Sant Sadurní d'Osormort: DG5041:** Crivillers. **Tavèrnoles: DG4443:** baga del Puigtinyós.

*Altitud:* 475-580 m.

**Galium lucidum** All. subsp. *lucidum*

Rubiaceae. Espunyidella blanca.

*Hàbitat:* Prats mesoxeròfils, bardisses, cingles, joncedes i altres pastures calcícoles seques. *Freqüència:* C.

*Localitats:* **Folgueroles: DG4443:** Masdencoll. **Tavèrnoles: DG4545:** el Roquet. **DG4742:** els Munts. **DG4846:** c. el Raurell, Casanova del Raurell. **DG4848:** cingle de Santa Cília. **Vilanova de Sau: DG5043:** c. del Mas de la Pujada. **DG5048:** cingles de Tavertet, c. de la canal del Castell. **DG5146:** cua de l'embassament de Susqueda, sota la presa de Sau. **DG5148:** camí entre la Riba i Tavertet pel coll de Malla. **DG5248:** c. del Bruguer. **DG5337:** Collsesplanes.

*Altitud:* 370-950 m.

***Galium maritimum* L.**

Rubiaceae. Espunyidella peluda.

**Hàbitat:** Vorades i clarianes forestals, alzinars, pinedes de pi roig, pradells d'annuals, codines, brolles silícicoles. **Freqüència:** C.

**Localitats:** **Folgueroles: DG4342:** pla de les Cabres. **Sant Julià de Vilatorrada: DG4436:** puig l'Agulla. **DG4541:** Puigsec, la Rompuda de Puigsec. **Sant Sadurní d'Osormort: DG4638:** la Fullaca. **DG5040:** pont de la riera, c. de la Vinya. **Tavèrnoles: DG4344:** baga de Torrents, c. el Banús; el Banús, baga dels Torrents. **DG4444:** damunt el poble, bosc de Savassona. **DG4546:** puig de Ter. **Vilanova de Sau: DG4843:** sobre Can Morgades, camí que transcorre per sota els cingles. **DG5043:** c. del Mas de la Pujada. **DG5045:** Sant Romà de Sau, pont de les Fontiques. **DG5146:** presa de Sau. **DG5148:** camí entre la Riba i Tavertet pel coll de Malla. **DG5642:** de Vallclara al Castell de Fogueres.

**Altitud:** 430-1.050 m.

***Galium palustre* L. subsp. *palustre***

Rubiaceae.

**Hàbitat:** Jonqueres i altres prats humits, vegetació de fonts, rierols i degotalls, herbassars higronitròfils. **Freqüència:** R.

**Localitats:** **Folgueroles: DG4343:** represa de la font Trobada. **DG4443:** la font Trobada. **Sant Sadurní d'Osormort: DG4741:** c. la Verneda de Sant Feliu, torrent de l'Horta Vella. **DG5038:** riera d'Espinelves. **DG5039:** el Mas. **DG5040:** c. de Miralpeix, al sot de Can Faire. **Tavèrnoles: DG4645:** torrent dels Munts, c. la costa Llarga. **Vilanova de Sau: DG5244:** tram final de la riera Major. **DG5641:** Santa Maria de Vallclara.

**Altitud:** 375-1.025 m.

***Galium papillosum* Lapeyr.**

Rubiaceae.

**Hàbitat:** Boixedes i màquies de l'alzinar, alzinars, pinedes de pi roig, prats mesoxeròfils, pastures mesòfiles calcícoles. **Freqüència:** C.

**Localitats:** **Sant Sadurní d'Osormort: DG4641:** cingle de l'Espluga; Sant Llorenç del Munt. **Tavèrnoles: DG4443:** el Compòsit. **DG4544:** c. el Compòsit; c. el Soler. **DG4546:** sota la urbanització de Fucimanya, al GR. **DG4644:** c.

Masgrau. **DG4646:** sobre torrent de l'Infern, c. Coromines. **DG4742:** els Munts. **DG4745:** torrent dels Munts, torrent de Casadevall, sota Coromines. **DG4845:** sobre Roca Falconera, pla de Santa Margarida. **Vilanova de Sau: DG5042:** la Font d'en Martí. **DG5043:** Can Valentí. **DG5044:** entre el Biaix i Can Joan. **DG5045:** c. del Portet. **DG5145:** pla del Carbasser, c. de l'Arboç Xic. **DG5148:** camí entre la Riba i Tavertet pel coll de Malla. **DG5642:** de Vallclara al Castell de Fogueres.

**Altitud:** 475-1.050 m.

***Galium parisiense* L. subsp. *divaricatum***  
(Pouret. ex Lam.) Rouy et Camus

Rubiaceae.

**Hàbitat:** Pradells d'annuals silícicoles. **Freqüència:** R.

**Localitats:** **Sant Sadurní d'Osormort: DG4538:** Bell-lloc, c. coll de Romegats. **DG4740:** entre l'Espluga i Can Gall. **Tavèrnoles: DG4545:** Savassona, serra del Castell. **Vilanova de Sau: DG4843:** carretera de Vilanova a Folgueroles, pr. km. 14. **DG5043:** c. del Mas de la Pujada. **DG5044:** el Biaix. **DG5046:** c. de Can Mateu. **DG5143:** presa de Vilanova, c. del Crous.

**Altitud:** 430-710 m.

***Galium parisiense* L. subsp. *parisiense***

Rubiaceae.

**Hàbitat:** Pradells d'annuals, codines. **Freqüència:** F.

**Localitats:** **Folgueroles: DG4442:** pla de les Cabres. **Sant Sadurní d'Osormort: DG4740:** entre l'Espluga i Can Gall. **DG5040:** Bojons, la sorrera. **Tavèrnoles: DG4545:** Savassona, serra del Castell; Sant Feliu de Savassona (Casas & Ninot, 1997). **Vilanova de Sau: DG4942:** c. les Fagedes, els Terressos Roigs. **DG5043:** c. del Mas de la Pujada. **DG5044:** c. de Can Pont. **DG5046:** c. de Can Mateu.

**Altitud:** 450-645 m.

***Galium tricorutum* Dandy**

Rubiaceae. Espunyidella rabosa.

**Hàbitat:** Camps i horts. **Freqüència:** R.

**Localitats:** **Folgueroles: DG4443:** cap al Pedró.

**Altitud:** 570-590 m.

***Galium verum*** L. subsp. *verum*

Rubiaceae. Espunyidella groga.

*Hàbitat*: Prats mesoxeròfils, jonqueres i altres prats humits, pastures mesòfiles calcícoles.

*Freqüència*: F.

*Localitats*: **Folgueroles: DG4443**: el Pedró, Can Llobet. **Sant Sadurní d'Osormort: DG4837**: c. de Rifà, riera de les Corts. **Tavèrnoles: DG4443**: el Compòsit. **DG4444**: els Foquers. **DG4545**: sota Sant Feliuet. **DG4646**: sobre torrent de l'Infern, c. Coromines. **DG4742**: els Munts. **DG4744**: final de la Terma Llarga. **DG4745**: c. Casadevall. **DG4846**: c. el Raurell, Casanova del Raurell.

*Altitud*: 515-845 m.

**\**Gamochaeta subfalcata*** (Cabrera) Cabrera

Asteraceae.

*Hàbitat*: Vorades i clarianes forestals. *Freqüència*: R.

*Localitats*: **Vilanova de Sau: DG5044**: el Biaix. **DG5438**: les Valls, capçalera de Castanyedell.

*Altitud*: 550-950 m.

***Genista hispanica*** L. subsp. *hispanica*

Fabaceae. Argelagó.

*Hàbitat*: Joncedes i altres pastures calcícoles seques, boxedes i màquies de l'alzinar.

*Freqüència*: F.

*Localitats*: **Sant Julià de Vilatorca: DG4437**: puig l'Agulla. **Sant Sadurní d'Osormort: DG4739**: Can Gall. **DG4941**: Bojons, solell de la Vinya. **Tavèrnoles: DG4546**: puig de Ter. **DG4846**: c. el Raurell, turó de Casanova. **Vilanova de Sau: DG4843**: carretera de Vilanova a Folgueroles, pr. km. 14. **DG5043**: c. del Mas de la Pujada. **DG5044**: entre el Biaix i Can Joan; c. del Biaix. **DG5045**: la Socarrada, c. del Portet. **DG5145**: c. del Mas Francesc. **DG5148**: camí entre la Riba i Tavertet pel coll de Malla. **DG5348**: sobre Vilaespinosa.

*Altitud*: 510-750 m.

***Genista pilosa*** L.

Fabaceae.

*Hàbitat*: Brolles silicícules, landes de bruguera, codines. *Freqüència*: F.

*Localitats*: **Folgueroles: DG4642**: c. el gorg de Llitons. **Sant Julià de Vilatorca: DG4436**: puig

l'Agulla. **Sant Sadurní d'Osormort: DG4539**: de coll de Romegats a puig Moltó. **DG4638**: la Fullaca. **DG4739**: Can Gall. **DG4941**: Bojons, solell de la Vinya. **DG5040**: pont de la riera, c. de la Vinya. **Tavèrnoles: DG4743**: sota els Munts, torrent dels Munts. **Vilanova de Sau: DG4743**: sobre Can Morgades, part culminal sobre la canal de sota els Munts. **DG5641**: de Vallclara al Castell de Fogueres.

*Altitud*: 500-1.050 m.

***Genista scorpius*** (L.) DC.

Fabaceae. Argelaga.

*Hàbitat*: Joncedes i altres pastures calcícoles seques, boxedes i màquies de l'alzinar, codines, terrers margosos. *Freqüència*: C.

*Localitats*: **Folgueroles: DG4342**: pla de les Cabres. **Sant Julià de Vilatorca: DG4439**: Cànoves, serrat Rodó. **Sant Sadurní d'Osormort: DG4539**: cap al coll de Romegats; de coll de Romegats a puig Moltó. **DG4640**: cingle de l'Espluga. **DG4641**: serrat del Vent; serrat del Vent, sobre el cingle de l'Espluga. **DG4739**: Can Gall. **DG4941**: Bojons, solell de la Vinya. **Tavèrnoles: DG4444**: damunt el poble, bosc de Savassona. **DG4544**: c. el Compòsit. **DG4546**: puig de Ter; sota la urbanització de Fucimanya, al GR. **DG4742**: els Munts. **DG4743**: sota els Munts, sota la Terma Llarga. **DG4744**: final de la Terma Llarga. **Vilanova de Sau: DG4747**: Roca Roja, c. Can Terrades. **DG4848**: cingle de Santa Cília; cingle de Santa Cília, sot de la Clota. **DG5044**: cap al Biaix. **DG5148**: inici del camí de la canal del Castell. **DG5348**: camí de la Riba a Rupit. **DG5642**: de Vallclara al Castell de Fogueres.

*Altitud*: 520-1.050 m.

***Genista tinctoria*** L.

Fabaceae. Ginestola.

*Hàbitat*: Vorades i clarianes forestals, brolles silicícules, pradells d'annuals silicícules. *Freqüència*: R.

*Localitats*: **Sant Sadurní d'Osormort: DG4538**: Bell-lloc, c. coll de Romegats. **DG4638**: la Verneda de Sant Ponç. **DG4740**: entre l'Espluga i Can Gall. **Vilanova de Sau: DG4742**: c. de Can Tordera. **DG5043**: Can Burjada; Can Valentí. **DG5044**: el Biaix. **DG5045**: les Tallades. **DG5046**: Can Mateu.

*Altitud:* 440-710 m.

***Genista triflora*** Rouy

*Fabaceae.*

*Hàbitat:* Alzinars. *Freqüència:* R.

*Localitats:* **Vilanova de Sau: DG5140:** sot de l'Oms, c. del Jover.

*Altitud:* 600 m.

***Gentianopsis ciliata*** (L.) Ma subsp. *ciliata*

*Gentianaceae.* Gencianeta de tardor.

*Hàbitat:* Pastures mesòfiles calcícoles.  
*Freqüència:* R.

*Localitats:* **Tavèrnoles: DG4545:** sota Sant Feliuet. **DG4645:** c. Can Llorenç. **DG4745:** sobre Roca Falconera, c. pla de Santa Margarida. **DG4846:** pla de Santa Margarida, c. Santa Margarida d'Ardola.

*Altitud:* 565-775 m.

*Comentaris:* espècie força rara al territori, limitada a alguns prats i vorades mesòfiles del sector calcari.

***Geranium columbinum*** L.

*Geraniaceae.*

*Hàbitat:* Vegetació ruderal, prats mesoxeròfils, camps i horts, joncedes i altres pastures calcícoles seques. *Freqüència:* F.

*Localitats:* **Folgueroles: DG4442:** pla de les Cabres. **Sant Sadurní d'Osormort: DG4739:** camps de Can Gall. **DG4740:** c. Can Gall, pla del Forn; entre Can Gall i l'Espluga. **DG4837:** Montalt. **DG4941:** els Terressos Roigs, entre Bojons i la Verneda de Sant Feliu. **DG5040:** Bojons, la sorrera. **Tavèrnoles: DG4344:** el Banús, baga dels Torrents. **DG4443:** c. del Compòsit. **DG4545:** carretera de Sant Pere de Casserres, al peu de Sant Feliuet. **DG4742:** els Munts. **DG4743:** c. els Munts, sota la Terma Llarga. **Vilanova de Sau: DG4943:** Can Valentí. **DG4945:** la Vileta Xica. **DG5043:** Can Burjada; c. del Mas de la Pujada. **DG5045:** la Coromina, torrent de les Fontiques. **DG5148:** camí entre la Riba i Tavertet pel coll de Malla. **DG5248:** entre Cal Sastre i Can Roca. **DG5341:** Castanyedell, la Sala. **DG5642:** de Vallclara al Castell de Fogueres.

*Altitud:* 400-1.050 m.

***Geranium dissectum*** L.

*Geraniaceae.*

*Hàbitat:* Jonqueres i altres prats humits, camps i horts. *Freqüència:* F.

*Localitats:* **Folgueroles: DG4543:** Masdencoll. **Sant Sadurní d'Osormort: DG4538:** Bell-lloc, c. coll de Romegats. **DG5040:** Bojons, pla de la Vinya i camps de Miralpeix. **Tavèrnoles: DG4443:** baga del Puigtinyós. **DG4545:** carretera de Sant Pere de Casserres, al peu de Sant Feliuet. **DG4644:** c. Masgrau. **Vilanova de Sau: DG4843:** carretera de Vilanova a Folgueroles, pr. km. 14; sota Can Morgades. **DG4943:** les Fagedes. **DG4945:** la Vileta Xica. **DG5043:** Can Burjada. **DG5044:** entre el Biaix i Can Joan. **DG5145:** pla del Carbasser, c. de l'Arboç Xic. **DG5147:** l'Albereda. **DG5148:** camí entre la Riba i Tavertet pel coll de Malla.

*Altitud:* 400-800 m.

***Geranium lucidum*** L.

*Geraniaceae.*

*Hàbitat:* Roques i talussos ombrívols, bardisses. *Freqüència:* R.

*Localitats:* **Folgueroles: DG4443:** Masdencoll. **Sant Sadurní d'Osormort: DG5039:** el Mas. **DG5040:** Bojons, Miralpeix; Bojons, pla de la Vinya i camps de Miralpeix. **DG5042:** c. del torrent de les Planes. **Vilanova de Sau: DG5642:** de Vallclara al Castell de Fogueres.

*Altitud:* 500-1.050 m.

***Geranium molle*** L. subsp. *molle*

*Geraniaceae.*

*Hàbitat:* Vegetació ruderal, camps i horts, vorades i clarianes forestals. *Freqüència:* C.

*Localitats:* **Folgueroles: DG4442:** pla de les Cabres. **DG4443:** cap al Pedró. **Sant Julià de Vilatorrada: DG4641:** el sot Fosc. **Sant Sadurní d'Osormort: DG4539:** cap al coll de Romegats. **DG4638:** la Fullaca. **DG4739:** turó de les Orenetes. **DG4740:** c. Can Gall, pla del Forn. **DG4940:** Bojons. **DG5040:** Bojons, Miralpeix. **Tavèrnoles: DG4545:** carretera de Sant Pere de Casserres, al peu de Sant Feliuet. **DG4644:** l'Aguilar. **Vilanova de Sau: DG4843:** sota Can Morgades. **DG4944:** c. Can Serra. **DG4945:** la Vileta Xica. **DG5044:** entre el Biaix i Can Joan. **DG5642:** de Vallclara al Castell de Fogueres.

*Altitud:* 500-1.050 m.

***Geranium pusillum*** Burm. f.

*Geraniaceae.*

*Hàbitat:* Camps i horts, vegetació ruderal.

*Freqüència:* F.

*Localitats:* **Folgueroles:** **DG4443:** Masdencoll. **Sant Sadurní d'Osormort:** **DG5039:** el Mas. **DG5040:** Bojons, Miralpeix. **Tavèrnoles:** **DG4545:** carretera de Sant Pere de Casserres, al peu de Sant Feliuet; Sant Feliuet. **DG4846:** c. el Raurell, turó de Casanova. **Vilanova de Sau:** **DG5044:** el Biaix; c. de Can Pont. **DG5140:** camps del Jover. **DG5147:** l'Albereda. **DG5148:** camí entre la Riba i Tavertet pel coll de Malla. **DG5337:** Collsplanes. **DG5442:** entre coll de Faja i Fogueres.

*Altitud:* 400-1.000 m.

***Geranium robertianum*** L. subsp. *purpureum* (Vill.) Nyman

*Geraniaceae.* Herba de sant Robert.

*Hàbitat:* Codines, joncedes i altres pastures calcícoles seques, pradells d'annuals.

*Freqüència:* F.

*Localitats:* **Folgueroles:** **DG4342:** pla de les Cabres. **Sant Sadurní d'Osormort:** **DG4738:** c. Molí del Soler, la Cantina. **DG4940:** obaga de Miralpeix. **Tavèrnoles:** **DG4344:** el Banús, baga dels Torrents. **DG4545:** serra del castell de Savassona. **DG4644:** c. Masgrau, riera dels Munts. **Vilanova de Sau:** **DG5348:** c. del Mas Novell.

*Altitud:* 500-700 m.

***Geranium robertianum*** L. subsp. *robertianum*

*Geraniaceae.* Herba de sant Robert.

*Hàbitat:* Avellanoses i boscos caducifolis mixtos humits, rouredes de roure martinenc, vernedes i altres boscos de ribera. *Freqüència:* C.

*Localitats:* **Folgueroles:** **DG4442:** pla de les Cabres. **Sant Julià de Vilatorrada:** **DG4641:** el sot Fosc. **Sant Sadurní d'Osormort:** **DG5040:** Bojons, pla de la Vinya i camps de Miralpeix. **DG5042:** c. del torrent de les Planes. **Tavèrnoles:** **DG4846:** costa de la Rovira (prop dels cingles). **Vilanova de Sau:** **DG4743:** canal al nord del castell Bernat. **DG4843:** carretera de Vilanova a Folgueroles, pr. km. 14. **DG4942:**

c. les Fagedes, els Terressos Roigs. **DG5642:** de Vallclara al Castell de Fogueres.

*Altitud:* 490-1.050 m.

***Geranium rotundifolium*** L.

*Geraniaceae.*

*Hàbitat:* Camps i horts, codines, pradells d'annuals, vegetació ruderal. *Freqüència:* C.

*Localitats:* **Folgueroles:** **DG4442:** pla de les Cabres. **DG4543:** Masdencoll. **Sant Sadurní d'Osormort:** **DG4539:** cap al coll de Romegats. **DG4638:** la Verneda de Sant Ponç. **DG5040:** Bojons, la sorrera; Bojons, pla de la Vinya i camps de Miralpeix. **Tavèrnoles:** **DG4545:** carretera de Sant Pere de Casserres, al peu de Sant Feliuet. **Vilanova de Sau:** **DG4843:** carretera de Vilanova a Folgueroles, pr. km. 14. **DG5045:** la Coromina, torrent de les Fontiques. **DG5348:** c. del Mas Novell. **DG5641:** Santa Maria de Vallclara. **DG5642:** de Vallclara al Castell de Fogueres.

*Altitud:* 480-1.050 m.

***Geranium sanguineum*** L.

*Geraniaceae.*

*Hàbitat:* Vorades i clarianes forestals. *Freqüència:* R.

*Localitats:* **Vilanova de Sau:** **DG4943:** les Fagedes. **DG5045:** c. de Can Mateu. **DG5046:** c. de Can Mateu.

*Altitud:* 450-550 m.

***Geum urbanum*** L.

*Rosaceae.* Herba de Sant Benet.

*Hàbitat:* Vorades i clarianes forestals, vernedes i altres boscos de ribera, avellanoses i boscos caducifolis mixtos humits, jonqueres i altres prats humits, rouredes de roure martinenc. *Freqüència:* C.

*Localitats:* **Folgueroles:** **DG4443:** c. el Pedró. **DG4642:** c. el gorg de Llitons. **Sant Sadurní d'Osormort:** **DG4837:** c. de Rifà, riera de les Corts. **DG4838:** torrent de la verneda de Sant Ponç. **DG5040:** Bojons, pla de la Vinya i camps de Miralpeix; Miralpeix (franja de bosc entre la riera Major i els camps de Miralpeix). **DG5042:** obaga davant de la Font d'en Martí. **Tavèrnoles:** **DG4344:** baga de Torrents, c. el Banús; el Banús, baga dels Torrents. **DG4644:**

c. Masgrau, riera dels Munts; Mas Grau, torrent dels Munts. **DG4745**: c. Casadevall. **Vilanova de Sau**: **DG4843**: carretera de Vilanova a Folguerolles, pr. km. 14. **DG4943**: c. les Fagedes. **DG5244**: Mas Bancells. **DG5341**: Castanyedell, la Sala. **DG5442**: Can Mont, c. de Sant Andreu de Bancells. **DG5642**: de Vallclara al Castell de Fogueres.

*Altitud*: 435-1.050 m.

### ***Gladiolus communis* L.**

*Iridaceae*. Espaseta.

*Hàbitat*: Joncades i altres pastures calcícoles seques, codines. *Freqüència*: R.

*Localitats*: **Sant Sadurní d'Osormort**: **DG4641**: serrat del Vent. **DG4641**: Sant Llorenç del Munt, serrat del Vent. **Tavèrnoles**: **DG4443**: baga de Puigtinyós. **DG4546**: puig de Ter; sota la urbanització de Fucimanya, al GR. **DG4742**: els Munts. **DG4744**: part alta dels cingles de Vilanova. **Vilanova de Sau**: **DG4848**: cingle de Santa Cília. **DG5046**: c. de Can Mateu. **DG5348**: c. del Mas Novell.

*Altitud*: 450-845 m.

*Comentaris*: la majoria de poblacions encaixen bé amb *G. illyricus* Koch, tàxon mal caracteritzat que tractem aquí com a sinònim de *G. communis* L.

### ***Glaucium corniculatum* (L.) J. H. Rudolph**

*Papaveraceae*. Cascall banyut.

*Hàbitat*: Camps i horts. *Freqüència*: R.

*Localitats*: **Vilanova de Sau**: **DG5044**: c. de Can Pont.

*Altitud*: 600 m.

*Comentaris*: planta d'espontaneïtat dubtosa al territori estudiat.

### ***Glechoma hederacea* L. subsp. *hederacea***

*Lamiaceae*. Heura de terra.

*Hàbitat*: Vorades i clarianes forestals, vernedes i altres boscos de ribera. *Freqüència*: R.

*Localitats*: **Sant Sadurní d'Osormort**: **DG5040**: Bojons, pla de la Vinya i camps de Miralpeix. **DG5041**: Crivillers. **Vilanova de Sau**: **DG5142**: pont de Malafogassa. **DG5244**: tram final de la riera Major.

*Altitud*: 375-500 m.

### ***Globularia alypum* L.**

*Globulariaceae*. Foixarda.

*Hàbitat*: Brolles calcícoles, codines, prats secs termòfils. *Freqüència*: R.

*Localitats*: **Tavèrnoles**: **DG4742**: els Munts. **DG4743**: c. els Munts. **DG4747**: sota el coll de Terrades; turó de la Casanova. **DG4846**: c. el Raurell, turó de Casanova. **Vilanova de Sau**: **DG4745**: cingles de Vilanova, c. Roca Falconera. **DG4848**: cingle de Santa Cília; cingle de Santa Cília, sot de la Clota. **DG5048**: cingles de Tavertet, c. de la canal del Castell. **DG5148**: camí entre la Riba i Tavertet pel coll de Malla; inici del camí de la canal del Castell.

*Altitud*: 440-845 m.

### ***Globularia cordifolia* L. subsp. *cordifolia***

*Globulariaceae*. Lluqueta.

*Hàbitat*: Joncades i altres pastures calcícoles seques, prats mesoxeròfils, terrers margosos, codines, cingles. *Freqüència*: F.

*Localitats*: **Folguerolles**: **DG4443**: c. el Pedró; Masdencoll. **Sant Sadurní d'Osormort**: **DG4539**: cap al coll de Romegats. **DG4641**: Sant Llorenç del Munt, serrat del Vent. **Tavèrnoles**: **DG4443**: baga de Puigtinyós. **DG4544**: c. el Compòsit. **DG4545**: sota Sant Feliuet. **DG4546**: sota la urbanització de Fucimanya, al GR. **DG4641**: serrat del Vent, sobre el cingle de l'Espluga. **DG4646**: c. Coromines. **DG4742**: els Munts. **DG4747**: turó de la Casanova. **DG4845**: sobre Roca Falconera, pla de Santa Margarida. **Vilanova de Sau**: **DG4747**: Roca Roja, c. Can Terrades. **DG5044**: cap al Biaix. **DG5048**: canal del Castell, al cingle. **DG5148**: camí entre la Riba i Tavertet pel coll de Malla. **DG5248**: c. del Mas Novell.

*Altitud*: 520-850 m.

### ***Globularia vulgaris* L. subsp. *vulgaris***

*Globulariaceae*. Senet de pobre.

*Hàbitat*: Joncades i altres pastures calcícoles seques. *Freqüència*: R.

*Localitats*: **Tavèrnoles**: **DG4546**: puig de Ter; sota la urbanització de Fucimanya, al GR.

*Altitud*: 525-530 m.

**Globularia vulgaris** L. subsp. **willkommii** (Nyman) Wettst.

Globulariaceae. Senet de pobre.

**Hàbitat:** Joncades i altres pastures calcícoles seques, codines, prats mesoxeròfils. **Freqüència:** C.

**Localitats:** **Folgueroles: DG4342:** pla de les Cabres. **DG4442:** pla de les Cabres. **DG4642:** c. el gorg de Llitons. **Sant Julià de Vilatorrada: DG4439:** Cànoves, serrat Rodó. **Sant Sadurní d'Osormort: DG4539:** cap al coll de Romegats; coll de Romegats. **DG4640:** cingle de l'Espluga. **DG4641:** serrat del Vent, sobre el cingle de l'Espluga. **DG4739:** Can Gall; turó de les Orenetes. **DG4941:** els Terressos Roigs, entre Bojons i la Verneda de Sant Feliu. **Tavernoles: DG4344:** el Banús, baga dels Torrents. **DG4444:** damunt el poble, bosc de Savassona. **DG4544:** c. el Compòsit. **DG4742:** els Munts. **DG4743:** sota els Munts, sota la Terma Llarga. **DG4744:** final de la Terma Llarga. **Vilanova de Sau: DG4745:** cingles de Vilanova, c. Roca Falconera. **DG4747:** Roca Roja, c. Can Terrades. **DG4848:** cingle de Santa Cília. **DG4942:** c. les Fagedes, els Terressos Roigs. **DG4948:** cingle de Santa Cília, sot de la Clota. **DG5044:** el Biaix. **DG5143:** presa de Vilanova, c. del Crous. **DG5147:** c. del Bruguer. **DG5148:** camí entre la Riba i Tavertet pel coll de Malla; inici del camí de la canal del Castell.

**Altitud:** 475-850 m.

**Glyceria fluitans** (L.) R. Br. subsp. **plicata** Fries

Poaceae.

**Hàbitat:** Vegetació de fonts, rierols i degotalls. **Freqüència:** R.

**Localitats:** **Vilanova de Sau: DG5143:** presa de Vilanova, c. del Crous. **DG5641:** de Vallclara al Castell de Fogueres.

**Altitud:** 430-1.050 m.

\***Glycine max** (L.) Merr.

Fabaceae. Soja.

**Hàbitat:** Herbassars higronitròfils. **Freqüència:** R.

**Localitats:** **Vilanova de Sau: DG5246:** c. de la desembocadura de la riera Major.

**Altitud:** 350 m.

**Gnaphalium sylvaticum** L.

Asteraceae.

**Hàbitat:** Vorades i clarianes forestals. **Freqüència:** R.

**Localitats:** **Vilanova de Sau: DG5642:** entre Santa Maria de Vallclara i Can Carabassa.

**Altitud:** 1.100 m.

**Comentaris:** espècie de distribució bàsicament pirinenca que ateny les Guillerries i el Montseny com a extrem meridional de la seva distribució a Catalunya.

**Groenlandia densa** (L.) Fourr.

Potamogetonaceae.

**Hàbitat:** Vegetació de fonts, rierols i degotalls. **Freqüència:** R.

**Localitats:** **Folgueroles: DG4343:** torrent de Folgueroles.

**Altitud:** 540-550 m.

**Gymnadenia conopsea** (L.) R. Br.

Orchidaceae. Caputxina olorosa.

**Hàbitat:** Joncades i altres pastures calcícoles seques, prats mesoxeròfils, brolles calcícoles, codines. **Freqüència:** R.

**Localitats:** **Folgueroles: DG4443:** c. el Pedró. **Tavernoles: DG4646:** c. Coromines. **DG4742:** els Munts. **Vilanova de Sau: DG4942:** c. les Fagedes, els Terressos Roigs. **DG4943:** Can Valentí. **DG5044:** cap al Biaix; c. del Biaix.

**Altitud:** 500-850 m.

**Hedera helix** L.

Hederaceae. Heura.

**Hàbitat:** Boscos, boxedes i màquies de l'alzinar. **Freqüència:** C.

**Localitats:** **Folgueroles: DG4342:** pla de les Cabres. **Sant Julià de Vilatorrada: DG4641:** el sot Fosc. **Sant Sadurní d'Osormort: DG4638:** la Fullaca. **DG4838:** torrent de la verneda de Sant Ponç. **DG4841:** els Terressos Roigs, entre Bojons i la Verneda de Sant Feliu. **DG4940:** obaga de Miralpeix. **DG5040:** Bojons, pla de la Vinya i camps de Miralpeix; Miralpeix (franja de bosc entre la riera Major i els camps de Miralpeix). **DG5042:** obaga davant de la Font d'en Martí. **Tavernoles: DG4344:** baga de Torrents, c. el Banús. **DG4443:** riera de



Tavèrnoles, obaga del compòsit; torrent de Tavèrnoles, obaga del Compòsit. **DG4546**: sota la urbanització de Fucimanya, al GR. **DG4644**: c. Masgrau, riera dels Munts. **DG4743**: torrent dels Munts, sota els Munts. **DG4747**: coll de Terrades. **Vilanova de Sau**: **DG4743**: canal al nord del castell Bernat. **DG5045**: Sant Romà de Sau, pont de les Fontiques. **DG5144**: riera Major, sota el Crous. **DG5244**: tram final de la riera Major. **DG5245**: tram final de la riera Major. **DG5642**: de Vallclara al Castell de Fogueres.

*Altitud*: 370-1.050 m.

***Helianthemum apenninum*** (L.) Mill. subsp. ***apenninum***

Cistaceae. Perdiguera.

*Hàbitat*: Joncedes i altres pastures calcícoles seques, codines, pradells d'annuals calcícoles.

*Freqüència*: F.

*Localitats*: **Folgueroles**: **DG4342**: pla de les Cabres. **DG4442**: pla de les Cabres. **DG4443**: Masdencoll. **Sant Julià de Vilatorça**: **DG4439**: Cànoves, serrat Rodó. **Sant Sadurní d'Osormort**: **DG4539**: cap al coll de Romegats. **DG4641**: Sant Llorenç del Munt, serrat del Vent; serrat del Vent, sobre el cingle de l'Espluga. **Tavèrnoles**: **DG4443**: el Compòsit. **DG4546**: puig de Ter. **Vilanova de Sau**: **DG4747**: Roca Roja, c. Can Terrades. **DG4948**: cingle de Santa Cília, sot de la Clota.

*Altitud*: 525-825 m.

***Helianthemum guttatum*** (L.) Mill. subsp. ***guttatum***

Cistaceae. Herba de la taca.

*Hàbitat*: Pradells d'annuals silicícoles. *Freqüència*: F.

*Localitats*: **Folgueroles**: **DG4442**: pla de les Cabres. **Sant Sadurní d'Osormort**: **DG4538**: Bell-lloc, c. coll de Romegats. **DG4639**: entre Romegats i Torrents del Prat. **DG4640**: cap al cingle de l'Espluga. **DG4641**: serrat del Vent. **DG4739**: turó de les Orenetes. **DG4740**: entre Can Gall i l'Espluga. **Tavèrnoles**: **DG4444**: damunt el poble, bosc de Savassona. **DG4545**: Savassona, serra del Castell. **DG4743**: torrent dels Munts, sota de la Terma Llarga. **Vilanova de Sau**: **DG4843**: carretera de Vilanova a Folgueroles, pr. km. 14. **DG4942**: c. les Fagedes, els Terressos Roigs. **DG5043**: c. del

Mas de la Pujada. **DG5044**: c. del Biaix. **DG5045**: c. del Portet. **DG5046**: c. de Can Mateu. **DG5144**: el Crous. **DG5442**: Can Mont, c. de Sant Andreu de Bancells.

*Altitud*: 450-920 m.

***Helianthemum nummularium*** (L.) Mill.

Cistaceae.

*Hàbitat*: Prats montans silicícoles secs, prats mesoxeròfils, pastures mesòfiles calcícoles.

*Freqüència*: C.

*Localitats*: **Folgueroles**: **DG4542**: Masdencoll. **DG4642**: c. el gorg de Llitons. **Sant Sadurní d'Osormort**: **DG4739**: Can Gall. **DG4838**: Sant Sadurní d'Osormort. **DG4841**: els Terressos Roigs, entre Bojons i la Verneda de Sant Feliu. **DG5040**: Bojons, pla de la Vinya i camps de Miralpeix. **DG5140**: Can Faire. **Tavèrnoles**: **DG4644**: c. Masgrau. **DG4646**: sobre torrent de l'Infern, c. Coromines. **DG4742**: els Munts. **DG4744**: final de la Terma Llarga. **DG4846**: c. el Raurell, turó de Casanova. **Vilanova de Sau**: **DG4843**: carretera de Vilanova a Folgueroles, pr. km. 14. **DG5043**: la Pujada. **DG5045**: la Coromina, torrent de les Fontiques. **DG5248**: entre Cal Sastre i Can Roca. **DG5337**: Collsesplanes. **DG5642**: de Vallclara al Castell de Fogueres.

*Altitud*: 480-1.050 m.

***Helianthemum oelandicum*** (L.) DC. subsp. ***italicum*** (L.) F.Q. et Rothm.

Cistaceae.

*Hàbitat*: Joncedes i altres pastures calcícoles seques, codines, brolles calcícoles. *Freqüència*: F.

*Localitats*: **Folgueroles**: **DG4342**: pla de les Cabres. **DG4442**: pla de les Cabres. **DG4443**: Masdencoll. **Sant Julià de Vilatorça**: **DG4439**: Cànoves, serrat Rodó. **Sant Sadurní d'Osormort**: **DG4640**: cingle de l'Espluga. **DG4641**: serrat del Vent; serrat del Vent, sobre el cingle de l'Espluga. **DG4739**: Can Gall. **Tavèrnoles**: **DG4344**: el Banús, baga dels Torrents. **DG4443**: el Compòsit. **DG4539**: coll de Romegats. **DG4545**: Sant Feliu de Savassona (Casas & Ninot, 1997). **DG4546**: puig de Ter; sota la urbanització de Fucimanya, al GR. **DG4743**: c. els Munts, sota la Terma Llarga. **DG4744**: final de la Terma Llarga. **DG4845**: sobre Roca Falconera, pla de Santa

Margarida. **Vilanova de Sau: DG4745:** cingles de Vilanova, c. Roca Falconera. **DG4747:** Roca Roja, c. Can Terrades. **DG4845:** puig del Far. **DG4848:** cingle de Santa Cília, sot de la Clota. **DG5148:** camí entre la Riba i Taverter pel coll de Malla; inici del camí de la canal del Castell.

*Altitud:* 475-830 m.

**\**Helianthus tuberosus* L.**

Asteraceae.

*Hàbitat:* Vegetació ruderal, venedes i altres boscos de ribera. *Freqüència:* R.

*Localitats:* **Folgueroles: DG4343:** horts de Folgueroles. **Vilanova de Sau: DG5140:** camps del Jover. **DG5244:** tram final de la riera Major. **DG5245:** tram final de la riera Major. **DG5443:** de Vallclara al Castell de Fogueres.

*Altitud:* 370-1.050 m.

***Helichrysum luteo-album* (L.) Rchb.**

Asteraceae.

*Hàbitat:* Herbassars higronitròfils, vegetació de fonts, rierols i degotalls. *Freqüència:* R.

*Localitats:* **Vilanova de Sau: DG4848:** cingle de Santa Cília. **DG5047:** club nàutic Vic-Sau. **DG5240:** el Jover, sot de l'Oms. **DG5347:** riu Pregon.

*Altitud:* 400-600 m.

***Helichrysum stoechas* (L.) Moench**

Asteraceae. Sempre viva borda.

*Hàbitat:* Joncedes i altres pastures calcícoles seques, cingles, prats secs termòfils, codines, brolles. *Freqüència:* C.

*Localitats:* **Folgueroles: DG4443:** Masdencoll. **Sant Julià de Vilatorça: DG4436:** puig l'Agulla. **Sant Sadurní d'Osormort: DG4539:** cap al coll de Romegats. **DG4641:** serrat del Vent, sobre el cingle de l'Esplugu. **DG5040:** Bojons, la sorrera; pont de la riera, c. de la Vinya. **Vilanova de Sau: DG4747:** Roca Roja, c. Can Terrades. **DG4848:** cingle de Santa Cília; cingle de Santa Cília, sot de la Clota. **DG4948:** cingle de Santa Cília, sot de la Clota. **DG5044:** cap al Biaix; el Biaix. **DG5048:** canal del Castell, al cingle. **DG5148:** camí entre la Riba i Taverter pel coll de Malla. **DG5442:** Can Mont, c. de Sant Andreu de Bancells. **DG5642:** de Vallclara al Castell de Fogueres.

*Altitud:* 400-1.050 m.

***Heliotropium europaeum* L.**

Boraginaceae.

*Hàbitat:* Camps i horts, vegetació ruderal. *Freqüència:* R.

*Localitats:* **Folgueroles: DG4343:** torrent de Folgueroles. **Sant Julià de Vilatorça: DG4440:** camps de Cànoves. **Vilanova de Sau: DG4843:** c. Can Morgades.

*Altitud:* 530-630 m.

***Helleborus foetidus* L.**

Ranunculaceae. Marxívol.

*Hàbitat:* Boscos, boixedes i màquies de l'alzinar. *Freqüència:* C.

*Localitats:* **Folgueroles: DG4642:** c. el gorg de Llitons. **Sant Julià de Vilatorça: DG4436:** puig l'Agulla. **DG4641:** el sot Fosc. **Sant Sadurní d'Osormort: DG4539:** cap al coll de Romegats. **DG4638:** la Fullaca. **DG4641:** Sant Llorenç del Munt, serrat del Vent. **DG4738:** c. Molí del Soler, la Cantina. **DG4841:** els Terressos Roigs, entre Bojons i la Verneda de Sant Feliu. **DG4940:** obaga de Miralpeix. **DG5039:** el Mas. **DG5040:** Bojons, pla de la Vinya i camps de Miralpeix. **Tavernoles: DG4344:** baga de Torrents, c. el Banús. **DG4443:** riera de Tavernoles, obaga del compòsit. **Vilanova de Sau: DG4743:** canal al nord del castell Bernat. **DG4843:** carretera de Vilanova a Folgueroles, pr. km. 14. **DG5045:** Sant Romà de Sau, pont de les Fontiques. **DG5148:** camí entre la Riba i Taverter pel coll de Malla. **DG5244:** tram final de la riera Major. **DG5642:** de Vallclara al Castell de Fogueres.

*Altitud:* 375-1.050 m.

***Helleborus viridis* L. subsp. *occidentalis* (Reut.) Schiffner**

Ranunculaceae.

*Hàbitat:* Venedes i altres boscos de ribera. *Freqüència:* R.

*Localitats:* **Sant Sadurní d'Osormort: DG5038:** riera d'Espinelves. **DG5039:** el Mas. **DG5040:** Bojons, Miralpeix. **Vilanova de Sau: DG5338:** Tortadès. **DG5642:** de Vallclara al Castell de Fogueres.

*Altitud:* 500-1.050 m.

*Comentaris:* aquest tàxon, propi dels boscos caducifolis humits, és molt rar al territori estudiat.

**\**Hemerocallis fulva* (L.) L.**

*Liliaceae.* Lliri d'un dia.

*Hàbitat:* Vernedes i altres boscos de ribera.

*Freqüència:* R.

*Localitats:* **Sant Sadurní d'Osormort: DG4738:** c. Molí del Soler, la Cantina.

*Altitud:* 540 m.

***Heracleum* cf. *sphondylium* L.**

*Apiaceae.* Belleraca.

*Hàbitat:* Prats mesoxeròfils. *Freqüència:* R.

*Localitats:* **Sant Julià de Vilatorrada: DG4440:** camps de Cànoves.

*Altitud:* 590-600 m.

*Comentaris:* els exemplars recol·lectats no permeten una identificació definitiva; en qualsevol cas, la seva espontaneïtat és molt dubtosa.

***Herniaria glabra* L.**

*Caryophyllaceae.* Cent-en-grana.

*Hàbitat:* Pradells d'annuals silicícules, vegetació ruderal, herbassars higronitròfils, camps i horts.

*Freqüència:* C.

*Localitats:* **Folgueroles: DG4343:** cap al pla de les Cabres. **DG4442:** pla de les Cabres. **Sant Julià de Vilatorrada: DG4436:** puig l'Agulla. **Sant Sadurní d'Osormort: DG4740:** c. Can Gall, pla del Forn. **DG4940:** Bojons. **DG5039:** el Mas. **Tavernoles: DG4444:** damunt el poble, bosc de Savassona. **DG4545:** Sant Feliu de Savassona (Casas & Ninot, 1997). **Vilanova de Sau: DG4942:** c. les Fagedes, els Terressos Roigs. **DG5044:** entre el Biaix i Can Joan. **DG5047:** club nàutic Vic-Sau. **DG5347:** riu Pregon. **DG5348:** c. del Mas Novell. **DG5442:** Can Mont, c. de Sant Andreu de Bancells. **DG5641:** Santa Maria de Vallclara; Vallclara. **DG5642:** de Vallclara al Castell de Fogueres.

*Altitud:* 400-1.050 m.

***Herniaria hirsuta* L. subsp. *hirsuta***

*Caryophyllaceae.* Herba pixotera.

*Hàbitat:* Camps i horts. *Freqüència:* R.

*Localitats:* **Sant Sadurní d'Osormort: DG4739:** camps de Can Gall. **Vilanova de Sau: DG4843:** c. Can Morgades.

*Altitud:* 605-630 m.

***Heteropogon contortus* (L.) P. Beauv. ex Roem. et Schultes**

*Poaceae.* Albellatge contort.

*Hàbitat:* Prats secs termòfils, codines. *Freqüència:* F.

*Localitats:* **Sant Sadurní d'Osormort: DG4539:** cap al coll de Romegats. **DG4640:** cap al cingle de l'Espluga. **Vilanova de Sau: DG4743:** sobre Can Morgades, part culminant sobre la canal de sota els Munts. **DG4848:** cingle de Santa Cília, sot de la Clota. **DG4948:** cingle de Santa Cília, sot de la Clota. **DG5048:** canal del Castell, al cingle; cingles de Tavertet, c. de la canal del Castell.

*Altitud:* 550-800 m.

**\**Hibiscus trionum* L.**

*Malvaceae.*

*Hàbitat:* Camps i horts. *Freqüència:* R.

*Localitats:* **Vilanova de Sau: DG5044:** c. de Can Joan.

*Altitud:* 600-625 m.

***Hieracium amplexicaule* L.**

*Asteraceae.*

*Hàbitat:* Roques i talussos ombrívols. *Freqüència:* -.

*Localitats:* **Tavernoles: DG4545:** Sant Pere de Savassona, a l'obaga.

*Altitud:* 600 m.

***Hieracium* cf. *bourgaei* Boiss.**

*Asteraceae.*

*Hàbitat:* Prats montans silicícules secs, landes de bruguerola. *Freqüència:* R.

*Localitats:* **Vilanova de Sau: DG5442:** Can Mont, c. de Sant Andreu de Bancells. **DG4843:** carretera de Vilanova de Sau, al km. 14.

*Altitud:* 600-920 m.

***Hieracium cordatum* Scheele ex Costa**

*Asteraceae.*

*Hàbitat:* Roques i talussos ombrívols. *Freqüència:* C.

*Localitats:* **Vilanova de Sau: DG5144:** riera Major, sota el Crous. **DG5146:** presa de Sau. **DG5244:** tram final de la riera Major. **DG5245:** tram final de la riera Major. **DG5339:** Tortadès. **DG5348:** camí de la Riba a Rupit. **DG5642:** de Vallclara al Castell de Fogueres.

*Altitud:* 350-1.050 m.

***Hieracium cordifolium*** Lapeyr.

Asteraceae.

*Hàbitat:* Roques i talussos ombrívols. *Freqüència:* -.

*Localitats:* **Vilanova de Sau: DG5246:** c. de la desembocadura de la riera Major.

*Altitud:* 350 m.

***Hieracium glaucinum*** Jord.

Asteraceae. Herba de l'esperver.

*Hàbitat:* Roques i talussos ombrívols, vorades i clarianes forestals. *Freqüència:* C.

*Localitats:* **Folgueroles: DG4442:** pla de les Cabres. **Sant Sadurní d'Osormort: DG4740:** entre Can Gall i l'Espluga. **Tavèrnoles: DG4443:** baga de Puiginyós. **DG4545:** pujant a la serra del castell de Savassona. **Vilanova de Sau: DG5043:** Can Burjada; c. del Mas de la Pujada.

*Altitud:* 560-630 m.

***Hieracium murorum*** L.

Asteraceae. Herba de l'esperver.

*Hàbitat:* Boscos, vorades i clarianes forestals. *Freqüència:* C.

*Localitats:* **Sant Julià de Vilatorça: DG4641:** Sant Llorenç del Munt. **Sant Sadurní d'Osormort: DG4539:** de coll de Romegats a puig Moltó. **DG4740:** entre Can Gall i l'Espluga. **DG5040:** Bojons, la sorrera. **DG5042:** c. de les Planes. **Tavèrnoles: DG4545:** pujant a la serra del castell de Savassona. **DG4747:** turó de la Casanova. **DG4846:** Casanova del Raurell. **Vilanova de Sau: DG4843:** carretera de Vilanova a Folgueroles, pr. km. 14. **DG4844:** c. la Font. **DG5043:** c. la Pujada. **DG5148:** camí entre la Riba i Tavertet pel coll de Malla. **DG5337:** Collsesplanes. **DG5642:** de Vallclara al Castell de Fogueres.

*Altitud:* 550-1.050 m.

***Hieracium nobile*** Gren. et Godr.

Asteraceae.

*Hàbitat:* Alzinars. *Freqüència:* F.

*Localitats:* **Sant Sadurní d'Osormort: DG4836:** camí a Montalt. **Tavèrnoles: DG4545:** Savassona. **Vilanova de Sau: DG5439:** Castanyedell. **DG5339:** Tortadès.

*Altitud:* 620-900 m.

***Hieracium*** cf. ***pulmonarioides*** Vill.

Asteraceae.

*Hàbitat:* Alzinars. *Freqüència:* R.

*Localitats:* **Tavèrnoles: DG4846:** costa de la Rovira.

*Altitud:* 650 m.

***Hieracium racemosum*** Waldst. et Kit.

Asteraceae.

*Hàbitat:* Roques i talussos ombrívols. *Freqüència:* R.

*Localitats:* **Tavèrnoles: DG4545:** Savassona.

*Altitud:* 620-830 m.

*Comentaris:* espècie d'interès local, molt poc citada a Catalunya.

***Hieracium sabaudum*** L.

Asteraceae.

*Hàbitat:* Vorades i clarianes forestals, boscos. *Freqüència:* C.

*Localitats:* **Sant Julià de Vilatorça: DG4641:** c. coll del Portell. **Sant Sadurní d'Osormort: DG4640:** sota el cingle de l'Espluga. **DG4741:** entre Sant Feliu de Planeses i l'Espluga. **DG4837:** pista de Rifà a Montalt. **Vilanova de Sau: DG4843:** sobre Can Morgades, pujant a la canal de sota els Munts. **DG4944:** c. la Pendissa. **DG5045:** Sant Romà de Sau, pont de les Fontiques. **DG5143:** presa de Vilanova. **DG5145:** pla del Carbasser, c. de l'Arboç Xic. **DG5244:** tram final de la riera Major. **DG5245:** tram final de la riera Major. **DG5246:** c. de la desembocadura de la riera Major. **DG5339:** Tortadès. **DG5348:** camí de la Riba a Rupit.

*Altitud:* 370-850 m.

**Hieracium sonchoides** Arv.-Touv.

Asteraceae.

*Hàbitat:* Roques i talussos ombrívols.

*Freqüència:* -.

*Localitats:* **Tavèrnoles: DG4645:** torrent dels Munts, sota Coromines.

*Altitud:* 600 m.

**Hieracium** cf. *viscosum* Arv.-T.

Asteraceae.

*Hàbitat:* Roques i talussos ombrívols. *Freqüència:* R.

*Localitats:* **Vilanova de Sau: DG5241:** Sant Pere de Castanyedell.

*Altitud:* 515 m.

**Hippocrepis comosa** L. subsp. *scorpioides* (Req. ex Benth.) O. Bolòs, Vigo, Masalles et Ninot

Fabaceae. Desferracavalls.

*Hàbitat:* Joncedes i altres pastures calcícoles seques, prats secs termòfils, prats mesoxeròfils. *Freqüència:* C.

*Localitats:* **Folgueroles: DG4443:** Masdencoll. **Sant Julià de Vilatorna: DG4439:** Cànoves, serrat Rodó. **Sant Sadurní d'Osormort: DG4539:** de coll de Romegats a puig Moltó. **DG4641:** serrat del Vent; serrat del Vent, sobre el cingle de l'Esplugua. **DG4940:** Bojons. **Tavèrnoles: DG4443:** el Compòsit. **DG4546:** puig de Ter; sota la urbanització de Fucimanya, al GR. **DG4744:** final de la Terma Llarga. **DG4845:** sobre Roca Falconera, pla de Santa Margarida. **Vilanova de Sau: DG4747:** Roca Roja, c. Can Terrades. **DG4843:** carretera de Vilanova a Folgueroles, pr. km. 14. **DG4848:** cingle de Santa Cília, sot de la Clota. **DG5044:** cap al Biaix. **DG5048:** canal del Castell, al peu del cingle.

*Altitud:* 520-830 m.

**Hirschfeldia incana** (L.) Lagrèze-Fossat

Brassicaceae. Citrons.

*Hàbitat:* Herbassars higronitròfils. *Freqüència:* R.

*Localitats:* **Vilanova de Sau: DG5047:** club nàutic Vic-Sau.

*Altitud:* 400 m.

**Holcus lanatus** L.

Poaceae.

*Hàbitat:* Jonqueres i altres prats humits, pastures mesòfiles calcícoles, vegetació de fonts, rierols i degotalls, prats mesoxeròfils. *Freqüència:* C.

*Localitats:* **Sant Julià de Vilatorna: DG4641:** c. coll del Portell. **Sant Sadurní d'Osormort: DG5040:** Bojons, la sorrera. **Tavèrnoles: DG4544:** serrat del Castell. **DG4644:** c. Masgrau. **DG4646:** torrent de l'Infern, c. Coromines. **DG4743:** torrent dels Munts, sota de la Terma Llarga. **DG4745:** torrent dels Munts, torrent de Casadevall, sota Coromines. **Vilanova de Sau: DG4843:** carretera de Vilanova a Folgueroles, pr. km. 14; sota Can Morgades. **DG4942:** c. les Fagedes, els Terressos Roigs. **DG4943:** c. les Fagedes; Can Valentí; les Fagedes. **DG4945:** la Vileta Xica. **DG5042:** entre les Planes i Malafogassa. **DG5043:** Can Burjada. **DG5142:** riera de Castanyedell. **DG5145:** pla del Carbasser, c. de l'Arboç Xic. **DG5147:** l'Albereda. **DG5244:** Mas Bancells. **DG5341:** Castanyedell, la Sala.

*Altitud:* 460-770 m.

**Holcus mollis** L.

Poaceae.

*Hàbitat:* Vorades i clarianes forestals, prats mesoxeròfils, jonqueres i altres prats humits. *Freqüència:* F.

*Localitats:* **Sant Sadurní d'Osormort: DG4837:** pista de Rifà a Montalt. **DG4940:** obaga de Miralpeix. **DG5040:** Miralpeix (franja de bosc entre la riera Major i els camps de Miralpeix). **DG5042:** les Planes. **DG5140:** Can Faire. **Vilanova de Sau: DG4843:** sobre Can Morgades, camí que transcorre per sota els cingles. **DG4844:** c. la Font. **DG5043:** la Pujada; c. de la Pujada. **DG5045:** c. del Portet. **DG5442:** entre coll de Faja i Fogueres; c. de Fogueres. **DG5642:** de Vallclara al Castell de Fogueres.

*Altitud:* 460-1.050 m.

**Holosteum umbellatum** L.

Caryophyllaceae.

*Hàbitat:* Prats montans silicícoles secs. *Freqüència:* R.

*Localitats:* **Sant Sadurní d'Osormort: DG4940:** Bojons.

*Altitud:* 520 m.

***Hordeum murinum*** L. subsp. ***leporinum*** (Link)  
Arcang.

Poaceae. Margall bord.

*Hàbitat:* Vegetació ruderal, camps i horts.

*Freqüència:* F.

*Localitats:* **Sant Sadurní d'Osormort: DG5039:** el Mas. **DG5041:** Crivillers. **Tavèrnoles: DG4545:** carretera de Sant Pere de Casserres, al peu de Sant Feliuet. **Vilanova de Sau: DG4943:** Can Valentí. **DG5145:** c. del Mas Francesc. **DG5147:** l'Albereda. **DG5148:** camí entre la Riba i Tavertet pel coll de Malla.

*Altitud:* 400-750 m.

***Hordeum murinum*** L. subsp. ***murinum***

Poaceae. Margall bord.

*Hàbitat:* Vegetació ruderal, camps i horts.

*Freqüència:* C.

*Localitats:* **Folgueroles: DG4443:** Masdencoll. **Sant Sadurní d'Osormort: DG4740:** l'Espluga. **DG4837:** Montalt. **DG5041:** Crivillers; entre Can Faire i Crivillers, c. del collet Negre. **Tavèrnoles: DG4745:** c. Casadevall. **DG4746:** pla de Coromines. **Vilanova de Sau: DG4843:** carretera de Vilanova a Folgueroles, pr. km. 14. **DG4945:** la Coromina, torrent de les Fontiques. **DG5044:** el Biaix; entre el Biaix i Can Joan. **DG5045:** la Coromina, torrent de les Fontiques. **DG5144:** c. de la Bòfia. **DG5147:** l'Albereda. **DG5244:** Mas Bancells. **DG5247:** l'Albereda. **DG5248:** c. del Bruguer. **DG5337:** Collsesplanes. **DG5348:** c. del Mas Novell.

*Altitud:* 475-950 m.

***Hornungia petraea*** (L.) Rchb. subsp. ***petraea***

Brassicaceae.

*Hàbitat:* Codines, joncades i altres pastures calcícoles seques. *Freqüència:* F.

*Localitats:* **Folgueroles: DG4342:** pla de les Cabres. **Sant Sadurní d'Osormort: DG4539:** cap al coll de Romegats. **DG4641:** Sant Llorenç del Munt. **Tavèrnoles: DG4344:** el Banús, baga dels Torrents. **DG4444:** damunt el poble, bosc de Savassona. **DG4546:** puig de Ter. **DG4747:** turó de la Casanova.

*Altitud:* 600-800 m.

***Humulus lupulus*** L.

Cannabaceae. Llúpol.

*Hàbitat:* Vernedes i altres boscos de ribera.

*Freqüència:* F.

*Localitats:* **Sant Sadurní d'Osormort: DG4738:** c. Molí del Soler, la Cantina. **DG4837:** c. de Rifà, riera de les Corts. **DG5040:** Bojons, pla de la Vinya i camps de Miralpeix. **Vilanova de Sau: DG5142:** riera de Castanyedell. **DG5244:** tram final de la riera Major. **DG5642:** de Vallclara al Castell de Fogueres.

*Altitud:* 375-1.050 m.

***Hyoscyamus niger*** L.

Solanaceae. Jusquiam.

*Hàbitat:* Vegetació ruderal. *Freqüència:* R.

*Localitats:* **Sant Sadurní d'Osormort: DG5140:** Can Faire.

*Altitud:* 475 m.

*Comentaris:* espècie d'interès local.

***Hyparrhenia hirta*** (L.) Stapf subsp. ***hirta***  
Pignatti

Poaceae. Albellatge.

*Hàbitat:* Codines, prats secs termòfils, cingles.

*Freqüència:* R.

*Localitats:* **Vilanova de Sau: DG4848:** cingle de Santa Cília. **DG5048:** cingles de Tavertet, c. de la canal del Castell. **DG5349:** cingle de l'Avenc.

*Altitud:* 575-750 m.

***Hyparrhenia hirta*** (L.) Stapf subsp. ***pubescens***  
(Vis.) Paunero

Poaceae. Albellatge.

*Hàbitat:* Codines, prats secs termòfils, cingles.

*Freqüència:* F.

*Localitats:* **Sant Sadurní d'Osormort: DG4640:** cap al cingle de l'Espluga. **Tavèrnoles: DG4444:** damunt el poble, bosc de Savassona. **DG4742:** els Munts. **Vilanova de Sau: DG4845:** cingles de Vilanova, c. roca Falconera. **DG4848:** cingle de Santa Cília. **DG5048:** cingles de Tavertet, c. de la canal del Castell. **DG5146:** presa de Sau. **DG5349:** cingle de l'Avenc.

*Altitud:* 430-850 m.

***Hypericum androsaemum* L.**

*Hypericaceae*. Orval.

*Hàbitat*: Avellanoses i boscos caducifolis mixtos humits, vernedes i altres boscos de ribera.

*Freqüència*: R.

*Localitats*: **Vilanova de Sau**: **DG4743**: canal al nord del castell Bernat. **DG5244**: tram final de la riera Major. **DG5245**: tram final de la riera Major. **DG5339**: Tortadès. **DG5347**: riu Pregon. **DG5348**: torrent de l'Aiguardent.

*Altitud*: 350-850 m.

***Hypericum hirsutum* L.**

*Hypericaceae*.

*Hàbitat*: Vorades i clarianes forestals. *Freqüència*: R.

*Localitats*: **Vilanova de Sau**: **DG5043**: c. del Mas de la Pujada.

*Altitud*: 575 m.

*Comentaris*: planta molt rara al territori estudiat.

***Hypericum humifusum* L.**

*Hypericaceae*.

*Hàbitat*: Jonqueroles, jonqueres i altres prats humits. *Freqüència*: R.

*Localitats*: **Sant Sadurní d'Osormort**: **DG4837**: pista de Rifà a Montalt. **Vilanova de Sau**: **DG4843**: sobre Can Morgades. **DG4942**: c. les Fagedes, els Terressos Roigs. **DG4943**: les Fagedes. **DG5044**: el Biaix; c. del Biaix. **DG5045**: c. del Portet.

*Altitud*: 475-700 m.

***Hypericum montanum* L.**

*Hypericaceae*.

*Hàbitat*: Vorades i clarianes forestals, roques i talussos ombrívols. *Freqüència*: F.

*Localitats*: **Sant Julià de Vilatorrada**: **DG4436**: puig l'Agulla. **DG4641**: c. coll del Portell. **Sant Sadurní d'Osormort**: **DG4837**: pista de Rifà a Montalt. **DG5040**: Bojons, Miralpeix. **Tavernoles**: **DG4645**: torrent dels Munts, c. la costa Llarga. **DG4646**: torrent de l'Infern, c. Coromines. **DG4747**: coll de Terrades; sota el coll de Terrades. **DG4845**: pla de Santa Margarida. **Vilanova de Sau**: **DG5140**: sot de l'Oms, c. del Jover. **DG5142**: riera de Castanyedell. **DG5337**: Collsesplanes.

**DG5339**: Tortadès. **DG5340**: riera de Castanyedell, entre la Sala i Panissers. **DG5348**: torrent de l'Aiguardent. **DG5642**: de Vallclara al Castell de Fogueres.

*Altitud*: 440-1.050 m.

***Hypericum perforatum* L. subsp. *perforatum***

*Hypericaceae*. Herba de Sant Joan.

*Hàbitat*: Prats mesoxeròfils, jonqueres i altres prats humits, vegetació ruderal. *Freqüència*: C.

*Localitats*: **Folgueroles**: **DG4442**: pla de les Cabres. **Sant Sadurní d'Osormort**: **DG4539**: coll de Romegats. **DG4638**: entre la Fullaca i la Verneda de Sant Ponç. **DG4639**: entre el coll de Romegats i Torrents del Prat. **DG4640**: sota el cingle de l'Espluga. **DG4740**: pla del Forn, c. de Can Gall. **DG4838**: c. de l'església de Sant Sadurní. **DG5039**: el Mas. **Tavernoles**: **DG4444**: damunt el poble, bosc de Savassona. **DG4545**: Sant Feliu de Savassona (Casas & Ninot, 1997). **DG4742**: els Munts. **DG4743**: sota la Terma Llarga. **DG4846**: c. el Raurell, Casanova del Raurell. **DG5140**: Can Faire. **Vilanova de Sau**: **DG5045**: Sant Romà de Sau, pont de les Fontiques. **DG5240**: el Jover, sot de l'Oms. **DG5337**: Collsesplanes. **DG5338**: Tortadès. **DG5542**: Can Malagarsa. **DG5642**: de Vallclara al Castell de Fogueres.

*Altitud*: 500-1.050 m.

***Hypericum perforatum* L. subsp. *angustifolium* (DC.) A. Fröhl.**

*Hypericaceae*. Herba de Sant Joan.

*Hàbitat*: Prats mesoxeròfils. *Freqüència*: -.

*Localitats*: **Tavernoles**: **DG4745**: pla de Santa Margarida, sota Coromines.

*Altitud*: 620 m.

*Comentaris*: la freqüència i distribució de les dues subespècies de *H. perforatum* no les coneixem amb prou precisió.

***Hypericum tetrapterum* Fries**

*Hypericaceae*.

*Hàbitat*: Jonqueres i altres prats humits, vegetació de fonts, rierols i degotalls, avellanoses i boscos caducifolis mixtos humits. *Freqüència*: F.

*Localitats*: **Folgueroles**: **DG4343**: horts de Folgueroles; represa de la font Trobada. **Sant**

**Sadurní d'Osormort: DG4738:** c. La Verneda de Sant Ponç, torrent de la Verneda de Sant Ponç. **DG4741:** c. la Verneda de Sant Feliu, torrent de l'Horta Vella. **DG4841:** els Terressos Roigs, entre Bojons i la Verneda de Sant Feliu. **DG5040:** Bojons, Miralpeix. **Vilanova de Sau: DG4843:** carretera de Vilanova a Folgueroles, pr. km. 14; sobre Can Morgades, pujant a la canal de sota els Munts. **DG4943:** c. les Fagedes. **DG5045:** la Coromina, torrent de les Fontiques. **DG5142:** riera de Castanyedell. **DG5143:** presa de Vilanova, c. del Crous. **DG5144:** riera Major, sota el Crous. **DG5146:** presa de Sau. **DG5244:** tram final de la riera Major. **DG5245:** tram final de la riera Major. **DG5248:** c. del Bruguier. **DG5347:** riu Pregon. **DG5348:** torrent de l'Aiguardent. **DG5641:** de Vallclara al Castell de Fogueres; Santa Maria de Vallclara.

*Altitud:* 360-1.050 m.

#### ***Hypochoeris glabra* L.**

Asteraceae. Porcellera.

*Hàbitat:* Pradells d'annuals silicícules. *Freqüència:* F.

*Localitats:* **Folgueroles: DG4342:** pla de les Cabres. **DG4442:** pla de les Cabres. **Sant Sadurní d'Osormort: DG4538:** Bell-lloc, c. coll de Romegats; cap al coll de Romegats. **DG4739:** turó de les Orenetes. **DG4740:** c. Can Gall, pla del Forn; entre Can Gall i l'Esplugu; l'Esplugu. **DG4837:** Montalt. **DG4941:** els Terressos Roigs, entre Bojons i la Verneda de Sant Feliu. **DG5039:** el Mas. **DG5040:** Bojons, la sorrera; pont de la riera, c. de la Vinya. **DG5041:** Crivillers. **Tavèrnoles: DG4545:** serra del castell de Savassona; Sant Feliu de Savassona (Casas & Ninot, 1997). **Vilanova de Sau: DG5043:** Can Burjada; c. del Mas de la Pujada. **DG5044:** entre el Biaix i Can Joan. **DG5442:** Can Mont, c. de Sant Andreu de Bancells.

*Altitud:* 475-920 m.

#### ***Hypochoeris maculata* L.**

Asteraceae. Herba del porc.

*Hàbitat:* Landes de bruguierola, vorades i clarianes forestals, brolles silicícules. *Freqüència:* R.

*Localitats:* **Sant Sadurní d'Osormort: DG4739:** Can Gall. **Vilanova de Sau: DG5042:** pont de

Malafogassa. **DG5043:** Can Valentí. **DG5044:** cap al Biaix. **DG5045:** la Socarrada, c. del Portet; Sant Romà de Sau, pont de les Fontiques. **DG5145:** c. del Mas Francesc.

*Altitud:* 490-600 m.

*Comentaris:* la distribució d'aquest tàxon abarca bàsicament l'àrea pirinenca, i secundàriament, alguns punts del nord-est català, on és més aviat rar.

#### ***Hypochoeris radicata* L.**

Asteraceae. Peluda.

*Hàbitat:* Prats mesoxeròfils, jonqueres i altres prats humits, pradells d'annuals silicícules, vegetació ruderal, pastures mesòfiles calcícules, jonqueroles. *Freqüència:* C.

*Localitats:* **Folgueroles: DG4442:** pla de les Cabres. **DG4443:** c. el Pedró. **Sant Julià de Vilatorrada: DG4436:** puig l'Agulla. **Sant Sadurní d'Osormort: DG4539:** cap al coll de Romegats. **DG4739:** turó del les Orenetes. **DG5041:** Crivillers. **DG5141:** entre Can Faire i Crivillers, c. del collet Negre. **Tavèrnoles: DG4444:** damunt el poble, bosc de Savassona. **DG4544:** c. el Compòsit; c. el Soler. **DG4644:** c. Masgrau. **DG4646:** torrent de l'Infern, c. Coromines. **DG4743:** sota els Munts. **DG4846:** c. el Raurell, Casanova del Raurell. **Vilanova de Sau: DG4843:** carretera de Vilanova a Folgueroles, pr. km. 14. **DG4942:** c. les Fagedes, els Terressos Roigs. **DG4943:** les Fagedes. **DG5043:** Can Burjada; la Pujada; c. del Mas de la Pujada. **DG5044:** entre el Biaix i Can Joan. **DG5442:** Can Mont, c. de Sant Andreu de Bancells. **DG5642:** de Vallclara al Castell de Fogueres.

*Altitud:* 475-1.050 m.

#### ***Iberis amara* L.**

Brassicaceae. Matablat.

*Hàbitat:* Vorades i clarianes forestals. *Freqüència:* R.

*Localitats:* **Vilanova de Sau: DG5148:** camí entre la Riba i Tavertet pel coll de Malla.

*Altitud:* 450-700 m.

#### ***Ilex aquifolium* L.**

Aquifoliaceae. Grèvol.

*Hàbitat:* Boscos. *Freqüència:* C.



**Localitats:** **Sant Julià de Vilatorça:** DG4641: c. coll del Portell; el sot Fosc. **Sant Sadurní d'Osormort:** DG4638: la Fullaca. DG4640: cap al cingle de l'Espluga. DG4841: els Terressos Roigs, entre Bojons i la Verneda de Sant Feliu. DG5042: obaga davant de la Font d'en Martí. **Tavernoles:** DG4344: baga de Torrents, c. el Banús. DG4644: c. Masgrau, riera dels Munts. DG4743: torrent dels Munts, sota els Munts. DG4745: torrent dels Munts, torrent de Casadevall, sota Coromines. DG4747: coll de Terrades. DG4846: c. el Raurell, entre Casanova del Raurell i turó de Casanova. **Vilanova de Sau:** DG4743: canal al nord del castell Bernat. DG4843: carretera de Vilanova a Folgueroles, pr. km. 14. DG5244: tram final de la riera Major. DG5642: de Vallclara al Castell de Fogueres.

*Altitud:* 375-1.050 m.

### ***Inula conyza* DC.**

Asteraceae.

**Hàbitat:** Vorades i clarianes forestals, prats mesoxeròfils. *Freqüència:* F.

**Localitats:** **Folgueroles:** DG4443: la font Trobada. **Sant Julià de Vilatorça:** DG4436: puig l'Agulla. DG4440: Cànoves, obaga del torrent de Cànoves. DG4541: Puigsec, la Rompada de Puigsec. **Sant Sadurní d'Osormort:** DG4741: la Verneda de Sant Feliu. DG5140: Can Faire. DG5146: presa de Sau (Bolòs *et al.*, 2007).

*Altitud:* 400-770 m.

### ***Inula helenioides* DC.**

Asteraceae. Ala de corb.

**Hàbitat:** Vorades i clarianes forestals. *Freqüència:* R.

**Localitats:** **Tavernoles:** DG4545: Sant Feliuet.

*Altitud:* 610 m.

### ***Inula montana* L.**

Asteraceae. Àrnica.

**Hàbitat:** Joncedes i altres pastures calcícoles seques, codines. *Freqüència:* F.

**Localitats:** **Folgueroles:** DG4443: Masdencoll. **Sant Julià de Vilatorça:** DG4641: Sant Llorenç del Munt. **Sant Sadurní d'Osormort:** DG4539: cap al coll de Romegats; de coll de Romegats

a puig Moltó. DG4641: Sant Llorenç del Munt, serrat del Vent. **Tavernoles:** DG4546: puig de Ter; sota la urbanització de Fucimanya, al GR. DG4742: els Munts; els Munts, el Salt de la Minyona. DG4846: c. el Raurell, entre Casanova del Raurell i turó de Casanova. **Vilanova de Sau:** DG4747: Roca Roja, c. Can Terrades. DG4845: c. puig del Far. DG5044: cap al Biaix. DG5148: camí entre la Riba i Tavertet pel coll de Malla. DG5248: c. del Mas Novell.

*Altitud:* 400-850 m.

### ***Inula salicina* L.**

Asteraceae.

**Hàbitat:** Vorades i clarianes forestals, alzinars, rouredes de roure martinenc. *Freqüència:* R.

**Localitats:** **Sant Julià de Vilatorça:** DG4641: c. coll del Portell. **Tavernoles:** DG4544: serrat del Castell. DG4546: c. Fucimanya; sota la urbanització de Fucimanya, al GR. DG4747: costa del Vilar, les Grioterres. DG4845: pla de Santa Margarida. DG4846: c. el Raurell, entre Casanova del Raurell i turó de Casanova. **Vilanova de Sau:** DG4845: cingles de Vilanova, c. roca Falconera. DG5045: la Socarrada, c. del Portet.

*Altitud:* 440-770 m.

### ***\*Iris germanica* L.**

Iridaceae. Lliri.

**Hàbitat:** Cingles, codines, prats secs termòfils. *Freqüència:* R.

**Localitats:** **Sant Sadurní d'Osormort:** DG4741: Sant Llorenç del Munt. **Vilanova de Sau:** DG4845: cingles de Vilanova, c. roca Falconera. DG4848: cingle de Santa Cília. DG5048: cingles de Tavertet, c. de la canal del Castell. DG5148: cingles del pla de Dalt del Castell. DG5249: cingle de l'Avenc; sobre Vilaespinosa.

*Altitud:* 575-840 m.

**Comentaris:** els exemplars dels cingles s'allunyen de les descripcions típiques per presentar una o dues flors per tija, les fulles petites i per la forma dels tèpals, que recorda força a la d'*Iris lutescens*. Cal seguir estudiant aquestes poblacions.

***Iris pseudacorus* L.**

*Iridaceae*. Lliri groc.

*Hàbitat*: Herbassars higronitròfils. *Freqüència*: R.

*Localitats*: **Vilanova de Sau: DG5046**: c. de Can Mateu.

*Altitud*: 450 m.

*Comentaris*: planta d'interès local, molt escassa al territori estudiat.

***Isolepis setacea* (L.) R. Br.**

*Cyperaceae*. Isolepis.

*Hàbitat*: Jonqueroles. *Freqüència*: R.

*Localitats*: **Sant Julià de Vilatorrada: DG4541**: Puigsec. **Sant Sadurní d'Osormort: DG4837**: pista de Rifà a Montalt. **Tavernoles: DG4444**: damunt el poble, bosc de Savassona; Savassona, serra del Castell. **Vilanova de Sau: DG4843**: sobre Can Morgades. **DG4942**: c. les Fagedes, els Terressos Roigs. **DG4943**: les Fagedes. **DG5043**: Can Burjada. **DG5044**: Can Burjada; c. del Biaix. **DG5641**: Santa Maria de Vallclara.

*Altitud*: 525-1.050 m.

***Jasione montana* L.**

*Campanulaceae*.

*Hàbitat*: Pradells d'annuals silícicoles, brolles silícicoles, codines. *Freqüència*: F.

*Localitats*: **Sant Sadurní d'Osormort: DG4740**: cap al cingle de l'Espluga. **DG4940**: Bojons. **DG5039**: el Mas. **Vilanova de Sau: DG4845**: cingles de Vilanova, c. roca Falconera. **DG5043**: c. del Mas de la Pujada. **DG5044**: entre el Biaix i Can Joan. **DG5045**: Sant Romà de Sau, pont de les Fontiques. **DG5244**: tram final de la riera Major. **DG5337**: Collsesplanes. **DG5348**: camí de la Riba a Rupit. **DG5442**: Can Mont, c. de Sant Andreu de Bancells. **DG5641**: de Vallclara al Castell de Fogueres.

*Altitud*: 375-1.050 m.

***Jasonia saxatilis* (Lam.) Guss.**

*Asteraceae*. Te de roca.

*Hàbitat*: Cingles. *Freqüència*: R.

*Localitats*: **Tavernoles: DG4747**: costa del Vilar, les Grioterres. **Vilanova de Sau: DG4848**: cingle de Santa Cília. **DG5048**: cingles de

Tavertet, c. de la canal del Castell. **DG5148**: camí entre la Riba i Tavertet pel coll de Malla.

*Altitud*: 440-750 m.

***Jasonia tuberosa* (L.) DC.**

*Asteraceae*. Herba del mal estrany.

*Hàbitat*: Joncedes i altres pastures calcícoles seques, codines, brolles, terrers margosos. *Freqüència*: F.

*Localitats*: **Folgueroles: DG4443**: Masdencoll. **Sant Julià de Vilatorrada: DG4541**: Puigsec. **DG4641**: c. coll del Portell. **Sant Sadurní d'Osormort: DG4639**: entre Romegats i Torrents del Prat. **DG4641**: serrat del Vent, sobre el cingle de l'Espluga. **DG4840**: entre Bojons i l'Espluga. **Tavernoles: DG4443**: baga de Puigtinyós. **DG4544**: c. el Compòsit. **DG4545**: sota Sant Feliuet. **DG4744**: part alta dels cingles de Vilanova. **DG4747**: turó de la Casanova. **Vilanova de Sau: DG5044**: cap al Biaix; el Biaix. **DG5045**: Sant Romà de Sau, pont de les Fontiques. **DG5348**: c. del Mas Novell.

*Altitud*: 500-825 m.

**\**Juglans regia* L.**

*Juglandaceae*. Noguera.

*Hàbitat*: Rouredes de roure martinenc, castanyedes. *Freqüència*: R.

*Localitats*: **Sant Sadurní d'Osormort: DG5140**: Can Faire. **Tavernoles: DG4344**: el Banús, baga dels Torrents. **Vilanova de Sau: DG5248**: c. del Bruguer. **DG5340**: riera de Castanyedell, entre la Sala i Panissers. **DG5642**: de Vallclara al Castell de Fogueres.

*Altitud*: 480-1.050 m.

***Juncus acutiflorus* Ehrh. ex Hoffm.**

*Juncaceae*. Jonc.

*Hàbitat*: Jonqueres i altres prats humits. *Freqüència*: R.

*Localitats*: **Sant Sadurní d'Osormort: DG4837**: Montalt. **Vilanova de Sau: DG5641**: Santa Maria de Vallclara.

*Altitud*: 750-1.020 m.

*Comentaris*: espècie d'interès local, molt rara a l'espai.

**Juncus articulatus** L.

*Juncaceae*. Jonc menut.

*Hàbitat*: Jonqueroles, aigües dolces estagnants, jonqueres i altres prats humits. *Freqüència*: F.

*Localitats*: **Sant Julià de Vilatorça**: **DG4541**: Puigsec. **Sant Sadurní d'Osormort**: **DG4741**: c. la Verneda de Sant Feliu, torrent de l'Horta Vella. **DG4837**: Montalt. **DG4941**: els Terressos Roigs, entre Bojons i la Verneda de Sant Feliu. **Tavèrnoles**: **DG4444**: damunt el poble, bosc de Savassona. **DG4545**: sota Sant Feliuet. **DG4746**: pla de Coromines. **DG4747**: coll de Terrades. **DG4846**: c. el Raurell, turó de Casanova. **Vilanova de Sau**: **DG4843**: sobre Can Morgades. **DG4942**: c. les Fagedes, els Terressos Roigs. **DG4943**: c. les Fagedes; Can Valentí. **DG5043**: Can Burjada; c. de Can Burjada; c. del Mas de la Pujada. **DG5044**: Can Burjada; Can Valentí; c. del Biaix. **DG5146**: cua de l'embassament de Susqueda, sota la presa de Sau. **DG5244**: tram final de la riera Major. **DG5245**: tram final de la riera Major. **DG5348**: torrent de l'Aiguardent. **DG5641**: de Vallclara al Castell de Fogueres.

*Altitud*: 370-1.050 m.

**Juncus bufonius** L. subsp. *bufonius*

*Juncaceae*. Jonc de galàpet.

*Hàbitat*: Jonqueres i altres prats humits, jonqueroles. *Freqüència*: C.

*Localitats*: **Folgueroles**: **DG4442**: pla de les Cabres. **Sant Sadurní d'Osormort**: **DG4646**: torrent de l'Infern, c. Coromines. **DG4739**: turó de les Orenetes. **DG4741**: c. la Verneda de Sant Feliu, torrent de l'Horta Vella. **DG4941**: els Terressos Roigs, entre Bojons i la Verneda de Sant Feliu. **Tavèrnoles**: **DG4444**: damunt el poble, bosc de Savassona. **DG4545**: serra del castell de Savassona. **DG4846**: c. el Raurell, turó de Casanova. **Vilanova de Sau**: **DG4843**: carretera de Vilanova a Folgueroles, pr. km. 14. **DG4942**: c. les Fagedes, els Terressos Roigs. **DG4945**: la Vileta Xica. **DG5043**: Can Burjada. **DG5044**: c. del Biaix. **DG5046**: c. de Can Mateu. **DG5140**: sot de l'Oms, c. del Jover. **DG5145**: pla del Carbasser, c. de l'Arboç Xic. **DG5246**: tram final de la riera Major. **DG5248**: entre Cal Sastre i Can Roca. **DG5337**: Collsesplanes. **DG5438**: les Valls, capçalera de Castanyedell.

*Altitud*: 375-950 m.

**Juncus capitatus** Weigel

*Juncaceae*.

*Hàbitat*: Jonqueroles. *Freqüència*: R.

*Localitats*: **Tavèrnoles**: **DG4444**: serra del castell de Savassona.

*Altitud*: 600-650 m.

*Comentaris*: espècie pròpia dels pradells acidòfils humits molt rara al territori estudiat.

**Juncus conglomeratus** L.

*Juncaceae*. Jonc d'estores.

*Hàbitat*: Jonqueres i altres prats humits. *Freqüència*: F.

*Localitats*: **Sant Sadurní d'Osormort**: **DG4739**: camps de Can Gall. **DG4837**: Montalt. **DG5040**: Bojons, Miralpeix. **Vilanova de Sau**: **DG4843**: sobre Can Morgades. **DG4943**: Can Valentí; les Fagedes. **DG5043**: Can Burjada; c. de Can Burjada; c. del Mas de la Pujada. **DG5044**: Can Burjada; Can Valentí; c. del Biaix. **DG5045**: la Socarrada, c. del Portet. **DG5145**: pla del Carbasser, c. de l'Arboç Xic.

*Altitud*: 500-750 m.

**Juncus effusus** L.

*Juncaceae*. Jonc d'estores.

*Hàbitat*: Jonqueres i altres prats humits. *Freqüència*: F.

*Localitats*: **Sant Julià de Vilatorça**: **DG4436**: puig l'Agulla. **Sant Sadurní d'Osormort**: **DG4740**: entre l'Espluga i Can Gall. **DG4741**: c. Sant Feliu de Planeses. **Vilanova de Sau**: **DG4843**: carretera de Vilanova a Folgueroles, pr. km. 14. **DG4942**: c. les Fagedes, els Terressos Roigs. **DG4943**: c. les Fagedes; Can Valentí; les Fagedes. **DG4945**: la Vileta Xica. **DG5043**: Can Burjada. **DG5044**: c. del Biaix. **DG5045**: Sant Romà de Sau, pont de les Fontiques. **DG5145**: pla del Carbasser, c. de l'Arboç Xic. **DG5244**: tram final de la riera Major. **DG5246**: tram final de la riera Major. **DG5347**: riu Pregon. **DG5438**: les Valls, capçalera de Castanyedell. **DG5641**: Santa Maria de Vallclara; Vallclara.

*Altitud*: 350-1.050 m.

**Juncus inflexus** L.

Juncaceae. Jonc.

*Hàbitat:* Jonqueres i altres prats humits.

*Freqüència:* F.

*Localitats:* **Folgueroles:** **DG4443:** la font Trobada. **Sant Julià de Vilatorrada:** **DG4641:** c. coll del Portell. **Sant Sadurní d'Osormort:** **DG4537:** la Pedrija, c. coll de Romegats. **DG4741:** c. Sant Feliu de Planeses. **DG4841:** els Terressos Roigs, entre Bojons i la Verneda de Sant Feliu. **Tavèrnoles:** **DG4444:** riera de Tavèrnoles, c. Foquers. **DG4745:** pla de Coromines; sobre Roca Falconera, c. pla de Santa Margarida. **Vilanova de Sau:** **DG4845:** c. puig del Far, pla de Santa Margarida. **DG4942:** c. les Fagedes, els Terressos Roigs. **DG4943:** c. les Fagedes; Can Valentí. **DG4945:** la Vileta Xica. **DG5043:** c. de Can Burjada. **DG5641:** de Vallclara al Castell de Fogueres.

*Altitud:* 510-1.050 m.

**Juncus minutulus** Albert et Jahand.

Juncaceae.

*Hàbitat:* Jonqueroles. *Freqüència:* R.

*Localitats:* **Tavèrnoles:** **DG4444:** damunt el poble, bosc de Savassona.

*Altitud:* 630 m.

**Juncus rechingeri** Snogerup

Juncaceae.

*Hàbitat:* Jonqueroles. *Freqüència:* R.

*Localitats:* **Tavèrnoles:** **DG4444:** Savassona, serra del Castell.

*Altitud:* 630-650 m.

*Comentaris:* aquesta és una de les poques poblacions catalanes conegudes d'aquest jonquet del complex de *Juncus bufonius*.

**Juncus subnodulosus** Schrank

Juncaceae. Jonc.

*Hàbitat:* Jonqueres i altres prats humits.

*Freqüència:* R.

*Localitats:* **Folgueroles:** **DG4443:** la font Trobada.

*Altitud:* 550-555 m.

**Juncus tenageia** L. f. subsp. *tenageia*

Juncaceae.

*Hàbitat:* Jonqueroles. *Freqüència:* R.

*Localitats:* **Sant Sadurní d'Osormort:** **DG4740:** entre l'Espluga i Can Gall. **Vilanova de Sau:** **DG5043:** Can Burjada. **DG5044:** c. del Biaix.

*Altitud:* 530-615 m.

*Comentaris:* planta força rara a Catalunya, amb escasses citacions cenyides als Pirineus i nord-est català.

\***Juncus tenuis** Willd.

Juncaceae.

*Hàbitat:* Vorades i clarianes forestals. *Freqüència:* F.

*Localitats:* **Sant Sadurní d'Osormort:** **DG4640:** cingle de l'Espluga. **DG4739:** Can Gall. **DG4741:** c. la Verneda de Sant Feliu, torrent de l'Horta Vella. **DG4837:** pista de Rifà a Montalt. **DG5040:** Bojons, Miralpeix. **Tavèrnoles:** **DG4444:** damunt el poble, bosc de Savassona. **DG4544:** serrat del Castell. **DG4743:** torrent dels Munts, sota de la Terma Llarga. **DG4744:** els Munts, final de la Terma Llarga. **Vilanova de Sau:** **DG4843:** carretera de Vilanova a Folgueroles, pr. km. 14; sobre Can Morgades, pujant a la canal de sota els Munts. **DG5045:** c. del Portet; Sant Romà de Sau, pont de les Fontiques. **DG5142:** riera de Castanyedell. **DG5246:** tram final de la riera Major. **DG5339:** Tortadès. **DG5347:** riu Pregon. **DG5438:** les Valls, capçalera de Castanyedell. **DG5641:** Santa Maria de Vallclara; Vallclara.

*Altitud:* 350-1.050 m.

**Juniperus communis** L. subsp. *communis*

Cupressaceae. Ginebre.

*Hàbitat:* Rouredes de roure martinenc, pinedes de pi roig, alzinars, boxedes i màquies de l'alzinar, landes de bruguerola. *Freqüència:* C.

*Localitats:* **Folgueroles:** **DG4342:** pla de les Cabres. **DG4442:** pla de les Cabres. **DG4642:** c. el gorg de Llitons. **Sant Sadurní d'Osormort:** **DG4539:** cap al coll de Romegats. **DG4739:** Can Gall. **DG4941:** Bojons, solell de la Vinya. **DG5042:** c. del torrent de les Planes. **Tavèrnoles:** **DG4546:** sota la urbanització de Fucimanya, al GR. **DG4743:** sota els Munts, torrent dels Munts. **Vilanova de Sau:** **DG4843:** carretera de

Vilanova de Sau, al km. 14. **DG5045**: Sant Romà de Sau, pont de les Fontiques. **DG5148**: camí entre la Riba i Tavertet pel coll de Malla. **DG5642**: de Vallclara al Castell de Fogueres.

*Altitud*: 400-1.050 m.

***Juniperus oxycedrus*** L. subsp. *oxycedrus*

Cupressaceae. Càdec.

*Hàbitat*: Boixedes i màquies de l'alzinar, codines.

*Freqüència*: R.

*Localitats*: **Sant Julià de Vilatorça**: **DG4436**: puig l'Agulla. **Sant Sadurní d'Osormort**: **DG4539**: de coll de Romegats a puig Moltó. **DG4639**: entre Romegats i Torrents del Prat. **DG4640**: cap al cingle de l'Espluga. **DG4641**: serrat del Vent, sobre el cingle de l'Espluga. **Tavèrnoles**: **DG4742**: els Munts; els Munts, el Salt de la Minyona. **Vilanova de Sau**: **DG4743**: sobre Can Morgades, part culminal sobre la canal de sota els Munts. **DG5148**: camí entre la Riba i Tavertet pel coll de Malla.

*Altitud*: 400-850 m.

***Juniperus phoenicea*** L. subsp. *phoenicea*

Cupressaceae. Savina.

*Hàbitat*: Cingles, codines, boixedes i màquies de l'alzinar. *Freqüència*: R.

*Localitats*: **Tavèrnoles**: **DG4846**: c. de la font de Santa Margarida. **Vilanova de Sau**: **DG4845**: cingles de Vilanova, c. roca Falconera. **DG4848**: cingle de Santa Cília. **DG5148**: camí entre la Riba i Tavertet pel coll de Malla; inici del camí de la canal del Castell. **DG5349**: cingle de l'Avenc.

*Altitud*: 550-800 m.

***Kickxia elatine*** (L.) Dumort. subsp. *crinita* (Mabille) Greuter

Scrophulariaceae.

*Hàbitat*: Camps i horts. *Freqüència*: R.

*Localitats*: **Sant Sadurní d'Osormort**: **DG4739**: camps de Can Gall. **Vilanova de Sau**: **DG5044**: c. de Can Joan.

*Altitud*: 600-625 m.

***Kickxia elatine*** (L.) Dumort. subsp. *elatine*

Scrophulariaceae.

*Hàbitat*: Camps i horts. *Freqüència*: R.

*Localitats*: **Sant Julià de Vilatorça**: **DG4440**: camps de Cànoves. **Vilanova de Sau**: **DG4842**: Can Tordera. **DG4843**: c. Can Morgades.

*Altitud*: 590-680 m.

***Kickxia spuria*** (L.) Dumort. subsp. *integrifolia* (Brot.) R. Fernandes

Scrophulariaceae.

*Hàbitat*: Camps i horts. *Freqüència*: R.

*Localitats*: **Sant Sadurní d'Osormort**: **DG4739**: camps de Can Gall. **DG5042**: les Planes. **Tavèrnoles**: **DG4545**: el Roquet; Sant Feliuet. **DG4846**: c. el Raurell, turó de Casanova. **Vilanova de Sau**: **DG4843**: c. Can Morgades. **DG5044**: c. de Can Joan.

*Altitud*: 460-650 m.

***Knautia collina*** (Req. ex Guérin) Jord.

Dipsacaceae. Escabiosa borda.

*Hàbitat*: Joncedes i altres pastures calcícoles seques, pastures mesòfiles calcícoles, prats mesoxeròfils. *Freqüència*: F.

*Localitats*: **Folgueroles**: **DG4443**: c. el Pedró. **Tavèrnoles**: **DG4546**: sota la urbanització de Fucimanya, al GR. **DG4644**: c. Masgrau. **DG4646**: sobre torrent de l'Infern, c. Coromines. **DG4742**: els Munts. **DG4745**: c. Casadevall; pla de Santa Margarida, sota Coromines. **DG4845**: sobre Roca Falconera, pla de Santa Margarida. **DG4846**: c. el Raurell, Casanova del Raurell.

*Altitud*: 530-850 m.

***Knautia nevadensis*** (M. Winkl. ex Szabó) Szabó

Dipsacaceae. Escabiosa negra.

*Hàbitat*: Joncedes i altres pastures calcícoles seques. *Freqüència*: F.

*Localitats*: **Sant Sadurní d'Osormort**: **DG4641**: Sant Llorenç del Munt, serrat del Vent. **Tavèrnoles**: **DG4443**: el Compòsit. **DG4544**: c. el Soler. **DG4744**: els Munts, final de la Terma Llarga. **DG4846**: c. el Raurell, entre Casanova del Raurell i turó de Casanova. **Vilanova de Sau**: **DG4845**: sota Roca Falconera. **DG5045**: c. de Can Mateu. **DG5148**: camí entre la Riba i Tavertet pel coll de Malla. **DG5349**: cingle de l'Avenc.

*Altitud:* 400-800 m.

*Comentaris:* el concepte de *Knautia nevadensis* que aquí usem inclou les espècies *K. catalaunica* Senn. i *K. queralti* Senn. D'altra banda, l'híbrid entre *K. collina* i *K. nevadensis* apareix en alguna localitat (**Tavèrnoles: DG4742:** els Munts).

***Koeleria pyramidata*** (Lam.) P. Beauv.

Poaceae.

*Hàbitat:* Pastures mesòfiles calcícoles, prats mesoxeròfils. *Freqüència:* R.

*Localitats:* **Tavèrnoles: DG4845:** pla de Santa Margarida. **DG4846:** Casanova del Raurell; pla de Brugueres, c. Santa Margarida. **Vilanova de Sau: DG5442:** Can Mont, c. de Sant Andreu de Bancells.

*Altitud:* 645-770 m.

***Koeleria splendens*** C. Presl

Poaceae.

*Hàbitat:* Prats montans silicícoles secs. *Freqüència:* R.

*Localitats:* **Vilanova de Sau: DG5442:** Can Mont, c. de Sant Andreu de Bancells. **DG5542:** c. de Vallclara.

*Altitud:* 920-1.000 m.

***Koeleria vallesiana*** (Honckeny) Gaudin

Poaceae. Herba rodona.

*Hàbitat:* Joncades i altres pastures calcícoles seques, codines, prats secs termòfils, prats mesoxeròfils. *Freqüència:* C.

*Localitats:* **Folgueroles: DG4442:** pla de les Cabres. **Sant Julià de Vilatorça: DG4436:** puig l'Agulla. **DG4437:** puig l'Agulla. **DG4439:** Cànoves, serrat Rodó. **Sant Sadurní d'Osormort: DG4539:** coll de Romegats; de coll de Romegats a puig Moltó. **DG4641:** serrat del Vent; serrat del Vent, sobre el cingle de l'Espluga. **DG4739:** Can Gall. **Tavèrnoles: DG4344:** el Banús, baga dels Torrents. **DG4546:** sota la urbanització de Fucimanya, al GR. **DG4744:** final de la Terma Llarga. **DG4845:** sobre Roca Falconera, pla de Santa Margarida. **Vilanova de Sau: DG4747:** Roca Roja, c. Can Terrades. **DG4843:** carretera de Vilanova a Folgueroles, pr. km. 14. **DG4848:** cingle de Santa Cília, sot de la Clota. **DG4942:**

c. les Fagedes, els Terressos Roigs. **DG5044:** cap al Biaix. **DG5148:** camí entre la Riba i Tavertet pel coll de Malla. **DG5248:** c. del Mas Novell.

*Altitud:* 520-830 m.

***Lactuca perennis*** L.

Asteraceae. Xicoira gran.

*Hàbitat:* Codines. *Freqüència:* F.

*Localitats:* **Sant Julià de Vilatorça: DG4641:** c. coll del Portell. **Sant Sadurní d'Osormort: DG4539:** cap al coll de Romegats; coll de Romegats; de coll de Romegats a puig Moltó. **Tavèrnoles: DG4546:** puig de Ter. **Vilanova de Sau: DG4743:** sobre Can Morgades, part culminal sobre la canal de sota els Munts. **DG4848:** cingle de Santa Cília, sot de la Clota. **DG5048:** cingles de Tavertet, c. de la canal del Castell. **DG5146:** presa de Sau.

*Altitud:* 430-800 m.

***Lactuca serriola*** L.

Asteraceae. Enciam bord.

*Hàbitat:* Prats mesoxeròfils, codines, herbassars higronitròfils, camps i horts. *Freqüència:* C.

*Localitats:* **Folgueroles: DG4343:** torrent de Folgueroles. **DG4442:** pla de les Cabres. **DG4443:** el Pedró; Masdencoll. **Sant Sadurní d'Osormort: DG4539:** cap al coll de Romegats. **DG4638:** la Verneda de Sant Ponç. **DG4940:** Bojons, el Càmping. **DG5040:** Bojons, pla de la Vinya i camps de Miralpeix. **DG5140:** Can Faire. **Vilanova de Sau: DG4944:** c. Can Serra. **DG5043:** c. del Mas de la Pujada. **DG5144:** el Crous; riera Major, sota el Crous. **DG5146:** cua de l'embassament de Susqueda, sota la presa de Sau. **DG5246:** c. de la desembocadura de la riera Major. **DG5248:** c. del Bruguer. **DG5642:** de Vallclara al Castell de Fogueres.

*Altitud:* 350-1.050 m.

***Lactuca tenerrima*** Pourr.

Asteraceae.

*Hàbitat:* Codines. *Freqüència:* R.

*Localitats:* **Vilanova de Sau: DG5147:** l'Albereda.

*Altitud:* 475 m.

**Lactuca viminea** (L.) J. et C. Presl subsp. **viminea**

Asteraceae.

**Hàbitat:** Vorades i clarianes forestals. **Freqüència:** R.

**Localitats:** **Vilanova de Sau: DG5042:** entre les Planes i Malafogassa; la Font d'en Martí; pont de Malafogassa. **DG5246:** c. de la desembocadura de la riera Major.

**Altitud:** 420-575 m.

**Lactuca virosa** L.

Asteraceae. Enciam boscà.

**Hàbitat:** Vorades i clarianes forestals, vegetació ruderal, bardisses. **Freqüència:** F.

**Localitats:** **Sant Sadurní d'Osormort: DG4741:** entre Sant Feliu de Planeses i l'Espluga; la Verneda de Sant Feliu. **DG4837:** pista de Rifà a Montalt. **DG5040:** Bojons, Miralpeix; c. de Miralpeix, al sot de Can Faire. **Vilanova de Sau: DG5042:** entre les Planes i Malafogassa; pont de Malafogassa. **DG5044:** el Biaix; c. del Biaix. **DG5142:** riera de Castanyedell. **DG5143:** presa de Vilanova, c. del Crous. **DG5145:** c. de la Bòfia. **DG5248:** c. del Bruguer. **DG5340:** riera de Castanyedell, entre la Sala i Panissers.

**Altitud:** 430-700 m.

**Lagurus ovatus** L.

Poaceae. Cua de ca.

**Hàbitat:** Vegetació ruderal. **Freqüència:** R.

**Localitats:** **Tavernoles: DG4745:** c. Casadevall.

**Altitud:** 740 m.

**Comentaris:** Aquesta espècie, pròpia de les contrades litorals, podria provenir de la importació accidental de llavors amb maquinària o terres. No sembla constituir poblacions ben establertes al territori estudiat.

**Lamarckia aurea** (L.) Moench

Poaceae.

**Hàbitat:** Pradells d'annuals silícicoles. **Freqüència:** R.

**Localitats:** **Sant Sadurní d'Osormort: DG4640:** l'Espluga.

**Altitud:** 650 m.

**Comentaris:** Aquesta espècie, similarmet a l'anterior pròpia de les contrades marítimes, no

sembla constituir poblacions ben establertes al territori estudiat. No obstant, el seu caràcter adventici és més dubtós, ja que de manera natural penetra més cap a l'interior de Catalunya.

**Lamium amplexicaule** L. subsp. **amplexicaule**

Lamiaceae. Flor-robí.

**Hàbitat:** Camps i horts, vegetació ruderal. **Freqüència:** F.

**Localitats:** **Folgueroles: DG4443:** el Pedró. **DG4543:** Masdencoll. **Sant Sadurní d'Osormort: DG4740:** l'Espluga. **DG4940:** Bojons. **DG5040:** Bojons, pla de la Vinya i camps de Miralpeix. **DG5041:** Crivillers. **Vilanova de Sau: DG5043:** Can Burjada; c. del Mas de la Pujada. **DG5045:** la Coromina, torrent de les Fontiques. **DG5248:** c. del Mas Novell. **DG5642:** de Vallclara al Castell de Fogueres.

**Altitud:** 475-1.050 m.

**Lamium flexuosum** Ten.

Lamiaceae. Ortiga borda.

**Hàbitat:** Vernedes i altres boscos de ribera, bardisses. **Freqüència:** F.

**Localitats:** **Sant Sadurní d'Osormort: DG4738:** c. Molí del Soler, la Cantina. **DG4837:** c. de Rifà, riera de les Corts. **DG5038:** riera d'Espinelves. **DG5040:** Bojons, Miralpeix; Bojons, pla de la Vinya i camps de Miralpeix; Miralpeix (franja de bosc entre la riera Major i els camps de Miralpeix). **Vilanova de Sau: DG5144:** riera Major, sota el Crous. **DG5244:** tram final de la riera Major. **DG5245:** tram final de la riera Major. **DG5641:** de Vallclara al Castell de Fogueres.

**Altitud:** 370-1.050 m.

**Lamium galeobdolon** (L.) L.

Lamiaceae.

**Hàbitat:** Avellanoses i boscos caducifolis mixtos humits. **Freqüència:** R.

**Localitats:** **Vilanova de Sau: DG4948:** tram baix del sot de Balà.

**Altitud:** 430 m.

**Comentaris:** aquesta espècie està ben representada al Collsacabra però rareja molt a

l'Espai Natural, on tant sols en coneixem una població petita.

**Lamium hybridum** Vill. subsp. *hybridum*

Lamiaceae.

*Hàbitat:* Vegetació ruderal, camps i horts.

*Freqüència:* C.

*Localitats:* **Folgueroles:** DG4342: pla de les Cabres. **DG4442:** pla de les Cabres. **DG4543:** Masdencoll. **Sant Sadurní d'Osormort:** **DG4538:** Bell-lloc, c. coll de Romegats. **DG4539:** cap al coll de Romegats. **DG4740:** c. Can Gall, pla del Forn. **DG4838:** Sant Sadurní d'Osormort. **DG5040:** Bojons, pla de la Vinya i camps de Miralpeix. **Tavèrnoles:** **DG4344:** el Banús, baga dels Torrents. **Vilanova de Sau:** **DG4843:** sota Can Morgades. **DG4944:** camps c. del torrent de la Polleda. **DG5045:** la Coromina, torrent de les Fontiques. **DG5248:** c. del Mas Novell. **DG5348:** c. del Mas Novell.

*Altitud:* 475-800 m.

**Lamium maculatum** L.

Lamiaceae.

*Hàbitat:* Avellanoses i boscos caducifolis mixtos humits. *Freqüència:* R.

*Localitats:* **Sant Hilari Sacalm:** DG5040: molí Roquer.

*Altitud:* 900 m.

**Lapsana communis** L.

Asteraceae.

*Hàbitat:* Vorades i clarianes forestals, avellanoses i boscos caducifolis mixtos humits, vernedes i altres boscos de ribera, vegetació ruderal, camps i horts. *Freqüència:* C.

*Localitats:* **Folgueroles:** DG4343: horts de Folgueroles. **Sant Julià de Vilatorrada:** DG4440: camps de Cànoves. **Sant Sadurní d'Osormort:** DG4641: Sant Llorenç del Munt. **DG4741:** la Verneda de Sant Feliu. **DG4838:** torrent de la verneda de Sant Ponç. **DG5040:** Bojons, Miralpeix. **Tavèrnoles:** **DG4344:** baga de Torrents, c. el Banús. **DG4644:** c. Masgrau. **Vilanova de Sau:** **DG5244:** tram final de la riera Major. **DG5642:** de Vallclara al Castell de Fogueres.

*Altitud:* 375-1.050 m.

**Laserpitium gallicum** L.

Apiaceae. Julivert bord.

*Hàbitat:* Codines. *Freqüència:* R.

*Localitats:* **Vilanova de Sau:** DG5148: camí entre la Riba i Taverter pel coll de Malla.

*Altitud:* 600-750 m.

**Laserpitium latifolium** L. subsp. *latifolium*

Apiaceae. Tuixos.

*Hàbitat:* Vorades i clarianes forestals. *Freqüència:* R.

*Localitats:* **Vilanova de Sau:** **DG5339:** Tortadès. **DG5642:** de Vallclara al Castell de Fogueres; Vallclara.

*Altitud:* 900-1.050 m.

**Lathraea squamaria** L.

Scrophulariaceae.

*Hàbitat:* Avellanoses i boscos caducifolis mixtos humits, vernedes i altres boscos de ribera. *Freqüència:* R.

*Localitats:* **Sant Sadurní d'Osormort:** DG5040: Bojons, pla de la Vinya i camps de Miralpeix; riera Major. **DG4948:** tram baix del sot de Balà.

*Altitud:* 430-525 m.

*Comentaris:* malgrat que pot passar fàcilment desaparcebuda, aquesta espècie no deu ser gaire comú al territori estudiat, i a més, es considera molt rara a Catalunya.

**Lathyrus angulatus** L.

Fabaceae.

*Hàbitat:* Pradells d'annuals silicícules. *Freqüència:* F.

*Localitats:* **Folgueroles:** DG4342: pla de les Cabres. **Sant Sadurní d'Osormort:** DG4538: Bell-lloc, c. coll de Romegats. **DG4640:** entre l'Espluga i Can Gall, c. del sot de l'Infern. **DG4739:** turó de les Orenetes. **DG4740:** c. Can Gall, pla del Forn; entre Can Gall i l'Espluga. **DG4941:** els Terressos Roigs, entre Bojons i la Verneda de Sant Feliu. **DG5040:** Bojons, Miralpeix. **Tavèrnoles:** **DG4444:** damunt el poble, bosc de Savassona. **Vilanova de Sau:** **DG5044:** el Biaix; entre el Biaix i Can Joan.

*Altitud:* 500-710 m.



**Lathyrus cirrhosus** Ser.

Fabaceae.

*Hàbitat:* Vorades i clarianes forestals, bardisses.

*Freqüència:* R.

*Localitats:* **Sant Sadurní d'Osormort: DG5041:** Bojons, c. de Crivillers. **Vilanova de Sau: DG5042:** la Font d'en Martí. **DG5044:** c. del Biaix. **DG5339:** Tortadès.

*Altitud:* 475-900 m.

*Comentaris:* espècie bastant rara a Catalunya que és d'interès local a les Guilleries i al Montseny.

**Lathyrus filiformis** (Lam.) Gay

Fabaceae.

*Hàbitat:* -. *Freqüència:* R.

*Localitats:* **Vilanova de Sau: DG5349:** cingle de l'Avenc; c. de Can Surroca.

*Altitud:* 725-775 m.

**Lathyrus hirsutus** L.

Fabaceae.

*Hàbitat:* Camps i horts. *Freqüència:* R.

*Localitats:* **Vilanova de Sau: DG4843:** sota Can Morgades.

*Altitud:* 635 m.

*Comentaris:* planta lligada als camps de cereals raríssima a l'espai.

**Lathyrus latifolius** L.

Fabaceae. Pèsol bord.

*Hàbitat:* Vorades i clarianes forestals, bardisses.

*Freqüència:* R.

*Localitats:* **Sant Sadurní d'Osormort: DG4539:** cap al coll de Romegats. **Tavèrnoles: DG4444:** riera de Tavèrnoles, c. Foquers. **DG4545:** el Roquet. **DG4745:** pla de Santa Margarida, sota Coromines. **Vilanova de Sau: DG5248:** entre Cal Sastre i Can Roca.

*Altitud:* 500-800 m.

**Lathyrus linifolius** (Reichard) Bässler

Fabaceae. Guixó de muntanya.

*Hàbitat:* Pinedes de pi roig, rouredes de roure martinenc, avellanoses i boscos caducifolis mixtos humits, brolles silicícules, landes de bruguerola. *Freqüència:* C.

*Localitats:* **Folgueroles: DG4642:** c. el gorg de Llitons. **Sant Sadurní d'Osormort: DG4740:** l'Espluga. **DG4841:** els Terressos Roigs, entre Bojons i la Verneda de Sant Feliu. **DG5042:** obaga davant de la Font d'en Martí; c. del torrent de les Planes. **Tavèrnoles: DG4743:** sota els Munts, torrent dels Munts; torrent dels Munts, sota els Munts. **Vilanova de Sau: DG4843:** carretera de Vilanova a Folgueroles, pr. km. 14. **DG4943:** c. les Fagedes. **DG5641:** de Vallclara al Castell de Fogueres.

*Altitud:* 475-1.050 m.

**Lathyrus nissolia** L.

Fabaceae.

*Hàbitat:* Jonqueres i altres prats humits.

*Freqüència:* R.

*Localitats:* **Vilanova de Sau: DG4943:** Can Valentí; les Fagedes. **DG5043:** Can Burjada.

*Altitud:* 550-560 m.

*Comentaris:* tàxon força escàs al territori estudiat, d'interès local.

**Lathyrus pratensis** L.

Fabaceae. Guixó de prat.

*Hàbitat:* Jonqueres i altres prats humits, prats mesoxeròfils, vorades i clarianes forestals.

*Freqüència:* F.

*Localitats:* **Sant Sadurní d'Osormort: DG4739:** camps de Can Gall. **DG4740:** entre l'Espluga i Can Gall. **DG5040:** Bojons, Miralpeix. **DG5140:** Can Faire. **Tavèrnoles: DG4545:** carretera de Sant Pere de Casserres, al peu de Sant Feliuet. **DG4743:** torrent dels Munts, sota de la Terma Llarga. **Vilanova de Sau: DG4843:** carretera de Vilanova a Folgueroles, pr. km. 14. **DG4844:** c. la Font. **DG4944:** c. la Pendissa. **DG4945:** la Vileta Xica. **DG5045:** la Coromina, torrent de les Fontiques. **DG5145:** pla del Carbasser, c. de l'Arboç Xic. **DG5248:** entre Cal Sastre i Can Roca; c. del Bruguer. **DG5641:** Vallclara.

*Altitud:* 480-1.025 m.

**Lathyrus sphaericus** Retz.

Fabaceae.

*Hàbitat:* Prats mesoxeròfils, pradells d'annuals silicícules, camps i horts. *Freqüència:* F.

**Localitats:** **Folgueroles:** **DG4342:** pla de les Cabres. **DG4442:** pla de les Cabres. **DG4443:** Masdencoll. **Sant Sadurní d'Osormort:** **DG4537:** la Pedrija, c. coll de Romegats. **DG4641:** Sant Llorenç del Munt. **DG4740:** entre Can Gall i l'Espluga. **DG4837:** pista de Rifà a Montalt. **DG5040:** Bojons, Miralpeix. **DG5041:** Crivillers. **Vilanova de Sau:** **DG4843:** c. Can Morgades; sota Can Morgades. **DG5043:** c. del Mas de la Pujada. **DG5044:** entre el Biaix i Can Joan. **DG5045:** la Coromina, torrent de les Fontiques. **DG5143:** presa de Vilanova, c. del Crous. **DG5144:** c. de la Bòfia. **DG5247:** l'Albereda.

**Altitud:** 420-825 m.

**Lavandula latifolia** Medik.

Lamiaceae. Espígol.

**Hàbitat:** Joncedes i altres pastures calcícoles seques, codines, terrers margosos, prats mesoxeròfils. **Freqüència:** F.

**Localitats:** **Folgueroles:** **DG4443:** Masdencoll. **Sant Julià de Vilatorrada:** **DG4437:** puig l'Agulla. **Sant Sadurní d'Osormort:** **DG4640:** cingle de l'Espluga. **DG4641:** Sant Llorenç del Munt, serrat del Vent. **DG4739:** Can Gall. **DG4741:** Sant Llorenç del Munt. **Tavèrnoles:** **DG4544:** c. el Compòsit. **DG4742:** els Munts. **DG4747:** sota el coll de Terrades; turó de la Casanova. **Vilanova de Sau:** **DG5044:** entre el Biaix i Can Joan. **DG5045:** Sant Romà de Sau, pont de les Fontiques. **DG5048:** canal del Castell, al cingle. **DG5148:** camí entre la Riba i Tavertet pel coll de Malla. **DG5248:** c. del Mas Novell.

**Altitud:** 400-845 m.

**Lavandula stoechas** L. subsp. **stoechas**

Lamiaceae. Caps d'ase.

**Hàbitat:** Brolles silicícules, codines. **Freqüència:** F.

**Localitats:** **Folgueroles:** **DG4342:** pla de les Cabres. **Sant Julià de Vilatorrada:** **DG4436:** puig l'Agulla. **Sant Sadurní d'Osormort:** **DG4638:** la Fullaca. **DG4639:** entre Romegats i Torrents del Prat. **DG4739:** turó del les Orenetes. **DG5040:** pont de la riera, c. de la Vinya. **Vilanova de Sau:** **DG4843:** carretera de Vilanova a Folgueroles, pr. km. 14. **DG4942:** c. les Fagedes, els Terressos Roigs. **DG5146:** presa de Sau. **DG5148:** camí entre la Riba i

Tavertet pel coll de Malla. **DG5642:** de Vallclara al Castell de Fogueres.

**Altitud:** 400-1.050 m.

**Leersia oryzoides** (L.) Swartz

Poaceae.

**Hàbitat:** Jonqueres i altres prats humits.

**Freqüència:** R.

**Localitats:** **Vilanova de Sau:** **DG5146:** presa de Sau.

**Altitud:** 350-375 m.

**Comentaris:** es tracta d'una planta molt rara a Catalunya que presenta una distribució limitada a llocs humits de les planes del NE català (la Selva i Empordà). Al territori estudiat tan sols apareix a una sola localitat, on fa una població amb nombrosos individus.

**Legousia hybrida** (L.) Delarbre

Campanulaceae.

**Hàbitat:** Camps i horts. **Freqüència:** R.

**Localitats:** **Folgueroles:** **DG4443:** el Pedró. **Vilanova de Sau:** **DG5043:** Can Burjada.

**Altitud:** 560-590 m.

**Lemna gibba** L.

Lemnaceae. Llentia d'aigua.

**Hàbitat:** Aigües dolces estagnants, vegetació de fonts, rierols i degotalls. **Freqüència:** R.

**Localitats:** **Tavèrnoles:** **DG4545:** Sant Pere de Savassona. **DG4745:** pla de Santa Margarida, c. Sabaters. **Vilanova de Sau:** **DG5143:** presa de Vilanova, c. del Crous. **DG5146:** presa de Sau. **DG5246:** c. de la desembocadura de la riera Major.

**Altitud:** 350-725 m.

**Lemna minor** L.

Lemnaceae. Llentia d'aigua.

**Hàbitat:** Aigües dolces estagnants, vegetació de fonts, rierols i degotalls. **Freqüència:** R.

**Localitats:** **Folgueroles:** **DG4343:** horts de Folgueroles. **DG4443:** la font Trobada. **Tavèrnoles:** **DG4545:** Sant Pere de

Savassona. **Vilanova de Sau: DG4944:** c. la Pendissa. **DG5042:** entre les Planes i Malafogassa. **DG5143:** presa de Vilanova, c. del Crous. **DG5144:** riera Major, sota el Crous. **DG5146:** cua de l'embassament de Susqueda, sota la presa de Sau. **DG5244:** tram final de la riera Major. **DG5245:** tram final de la riera Major. **DG5247:** l'Albereda. **DG5248:** c. del Bruguer. **DG5348:** c. del Mas Novell.

*Altitud:* 370-615 m.

### ***Leontodon hispidus* L.**

Asteraceae.

*Hàbitat:* Pastures mesòfiles calcícoles, prats mesoxeròfils. *Freqüència:* R.

*Localitats:* **Folgueroles: DG4443:** c. el Pedró. **Sant Julià de Vilatorça: DG4440:** Cànoves, obaga del torrent de Cànoves. **DG4541:** Puigsec. **DG4641:** c. coll del Portell. **Tavèrnoles: DG4444:** els Foquers. **DG4544:** c. el Soler. **DG4545:** sota Sant Feliuet. **DG4644:** c. Masgrau. **DG4645:** torrent dels Munts, c. la costa Llarga. **DG4646:** sobre torrent de l'Infern, c. Coromines. **DG4744:** part alta dels cingles de Vilanova. **DG4747:** costa del Vilar, les Grioterres. **DG4846:** c. el Raurell, entre Casanova del Raurell i turó de Casanova.

*Altitud:* 440-790 m.

### ***Leontodon taraxacoides* (Vill.) Mérat subsp. *hispidus* (Roth) Kerguélen**

Asteraceae.

*Hàbitat:* Pradells d'annuals, codines, joncedes i altres pastures calcícoles seques, brolles silicícoles. *Freqüència:* C.

*Localitats:* **Folgueroles: DG4342:** pla de les Cabres. **DG4442:** pla de les Cabres. **DG4543:** Masdencoll. **Sant Julià de Vilatorça: DG4436:** puig l'Agulla. **Sant Sadurní d'Osormort: DG4539:** coll de Romegats. **DG4739:** turó de les Orenetes. **DG4740:** c. Can Gall, pla del Forn; entre Can Gall i l'Espluga. **DG4841:** els Terressos Roigs, entre Bojons i la Verneda de Sant Feliu. **DG4941:** els Terressos Roigs, entre Bojons i la Verneda de Sant Feliu. **Tavèrnoles: DG4344:** el Banús, baga dels Torrents. **DG4443:** c. del Compòsit. **DG4444:** damunt el poble, bosc de Savassona; Savassona, serra del Castell. **DG4545:** Savassona, serra del

Castell. **DG4744:** final de la Terma Llarga. **Vilanova de Sau: DG4942:** c. les Fagedes, els Terressos Roigs. **DG5044:** entre el Biaix i Can Joan. **DG5144:** c. de la Bòfia. **DG5148:** camí entre la Riba i Tavertet pel coll de Malla.

*Altitud:* 400-805 m.

### ***Lepidium campestre* (L.) R. Br.**

Brassicaceae.

*Hàbitat:* Vegetació ruderal, pradells d'annuals silicícoles, vorades i clarianes forestals.

*Freqüència:* R.

*Localitats:* **Sant Sadurní d'Osormort: DG4837:** Montalt. **Tavèrnoles: DG4745:** pla de Santa Margarida, c. Sabaters. **Vilanova de Sau: DG5045:** les Tallades. **DG5144:** el Crous; riera Major, sota el Crous. **DG5247:** l'Albereda.

*Altitud:* 410-750 m.

### ***Lepidium graminifolium* L. subsp. *graminifolium***

Brassicaceae.

*Hàbitat:* Vegetació ruderal. *Freqüència:* R.

*Localitats:* **Sant Sadurní d'Osormort: DG4837:** Montalt. **Vilanova de Sau: DG4842:** Can Tordera. **DG5338:** Tortadès. **DG5348:** camí de la Riba a Rupit.

*Altitud:* 550-900 m.

### ***Lepidium ruderae* L.**

Brassicaceae.

*Hàbitat:* Vegetació ruderal. *Freqüència:* R.

*Localitats:* **Vilanova de Sau: DG5146:** presa de Sau.

*Altitud:* 360 m.

*Comentaris:* espècie amb interès local a les Guillerries.

### ***Leucanthemum vulgare* Lam. cf. subsp. *ircutianum* DC.**

Asteraceae. Margarida de prat.

*Hàbitat:* -. *Freqüència:* R.

*Localitats:* **Vilanova de Sau: DG5442:** Fogueres.

*Altitud:* 950-975 m.

***Leucanthemum vulgare*** Lam. subsp. ***pallens***  
(Gay) Briq. et Cavillier

Asteraceae. Margarida de prat.

*Hàbitat:* Pastures mesòfiles calcícoles, vorades i clarianes forestals, camps i horts. *Freqüència:* R.

*Localitats:* **Folgueroles:** **DG4443:** Masdencoll. **Tavèrnoles:** **DG4443:** baga de Puigtinyós. **DG4545:** c. el Soler. **DG4646:** sobre torrent de l'Infern, c. Coromines. **DG4742:** els Munts. **DG4846:** c. el Raurell, Casanova del Raurell.

*Altitud:* 575-845 m.

***Leucanthemum vulgare*** Lam. subsp. ***pujiulae***  
Sennen

Asteraceae. Margarida de prat.

*Hàbitat:* Jonqueres i altres prats humits, prats mesoxeròfils, pastures mesòfiles calcícoles, bardisses, vorades i clarianes forestals. *Freqüència:* F.

*Localitats:* **Sant Sadurní d'Osormort:** **DG4739:** camps de Can Gall. **Tavèrnoles:** **DG4644:** c. Masgrau. **DG4646:** sobre torrent de l'Infern, c. Coromines. **DG4745:** c. Casadevall; pla de Sant Margarida, sota Coromines. **Vilanova de Sau:** **DG4943:** Can Valentí. **DG5043:** Can Burjada. **DG5046:** c. de Can Mateu. **DG5337:** Collsesplanes.

*Altitud:* 450-950 m.

***Leuzea conifera*** (L.) DC.

Asteraceae. Pinya de Sant Joan.

*Hàbitat:* Brolles calcícoles, joncedes i altres pastures calcícoles seques, codines, prats mesoxeròfils, boxedes i màquies de l'alzinar.

*Freqüència:* F.

*Localitats:* **Folgueroles:** **DG4342:** pla de les Cabres. **DG4442:** pla de les Cabres. **Sant Julià de Vilatorça:** **DG4439:** Cànoves, serrat Rodó. **Sant Sadurní d'Osormort:** **DG4539:** de coll de Romegats a puig Moltó. **DG4641:** serrat del Vent, sobre el cingle de l'Espluga. **DG4941:** Bojons, solell de la Vinya. **Tavèrnoles:** **DG4546:** puig de Ter; sota la urbanització de Fucimanya, al GR. **DG4742:** els Munts. **DG4846:** c. el Raurell, turó de Casanova. **Vilanova de Sau:** **DG4845:** puig del Far.

**DG4942:** c. les Fagedes, els Terressos Roigs.

**DG5044:** cap al Biaix. **DG5148:** camí entre la Riba i Tavertet pel coll de Malla; inici del camí de la canal del Castell.

*Altitud:* 400-850 m.

***Ligustrum vulgare*** L.

Oleaceae. Olivereta.

*Hàbitat:* Boscos, landes de bruguerola, bardisses. *Freqüència:* C.

*Localitats:* **Sant Sadurní d'Osormort:** **DG4641:** cingle de l'Espluga. **DG4739:** camps de Can Gall. **DG4838:** torrent de la vermeda de Sant Ponç. **DG4841:** els Terressos Roigs, entre Bojons i la Vermeda de Sant Feliu. **DG4940:** obaga de Miralpeix. **DG5040:** Bojons, pla de la Vinya i camps de Miralpeix; Miralpeix (franja de bosc entre la riera Major i els camps de Miralpeix). **Tavèrnoles:** **DG4344:** baga de Torrents, c. el Banús. **DG4443:** riera de Tavèrnoles, obaga del compostit. **DG4546:** puig de Ter. **DG4644:** c. Masgrau, riera dels Munts. **DG4743:** torrent del Munts, sota dels Munts. **Vilanova de Sau:** **DG5045:** la Coromina, torrent de les Fontiques; la Socarrada, c. del Portet; Sant Romà de Sau, pont de les Fontiques. **DG5148:** camí entre la Riba i Tavertet pel coll de Malla. **DG5642:** de Vallclara al Castell de Fogueres.

*Altitud:* 400-1.050 m.

***Lilium martagon*** L.

Liliaceae. Marcòlic.

*Hàbitat:* Vernedes i altres boscos de ribera, avellanoses i boscos caducifolis mixtos humits, alzinars. *Freqüència:* F.

*Localitats:* **Folgueroles:** **DG4642:** c. el gorg de Llitons. **Sant Julià de Vilatorça:** **DG4641:** el sot Fosc; Sant Llorenç del Munt. **Sant Sadurní d'Osormort:** **DG4738:** c. Molí del soler, la Cantina. **DG5040:** Bojons, pla de la Vinya i camps de Miralpeix. **Tavèrnoles:** **DG4443:** torrent de Tavèrnoles, obaga del Compostit. **DG4444:** riera de Tavèrnoles, c. Foquers. **DG4743:** sota els Munts, torrent dels Munts; torrent del Munts, sota dels Munts; torrent dels Munts, sota de la Terma Llarga. **DG4846:** costa de la Rovira (c. dels cingles). **Vilanova de Sau:** **DG4743:** canal al nord del castell Bernat.

**DG4942:** c. les Fagedes, els Terressos Roigs.  
**DG4944:** c. la Pendissa. **DG5042:** entre les Planes i Malafogassa. **DG5045:** c. de la Coromina. **DG5641:** de Vallclara al Castell de Fogueres.

*Altitud:* 460-1.050 m.

***Limodorum abortivum* (L.) Swartz subsp. *abortivum***

Orchidaceae.

*Hàbitat:* Pinedes de pi roig, boixedes i màquies de l'alzinar. *Freqüència:* R.

*Localitats:* **Sant Sadurní d'Osormort: DG4941:** els Terressos Roigs, entre Bojons i la Verneda de Sant Feliu. **Vilanova de Sau: DG4845:** cingles de Vilanova, c. roca Falconera. **DG4943:** c. de Can Valentí.

*Altitud:* 575-710 m.

***Linaria arvensis* (L.) Desf. subsp. *arvensis***

Scrophulariaceae.

*Hàbitat:* Pradells d'annuals silicícules, camps i horts. *Freqüència:* F.

*Localitats:* **Folgueroles: DG4442:** pla de les Cabres. **Sant Sadurní d'Osormort: DG4538:** Bell-lloc, c. coll de Romegats. **DG4739:** turó de les Orenetes. **DG4740:** c. Can Gall, pla del Forn; l'Espluga. **DG5041:** Crivillers. **Vilanova de Sau: DG4843:** c. Can Morgades; sota Can Morgades. **DG5044:** Can Burjada. **DG5144:** el Crous. **DG5145:** c. del Mas Francesc. **DG5248:** c. del Bruguer. **DG5442:** Fogueres.

*Altitud:* 475-960 m.

***Linaria pelisseriana* (L.) Mill.**

Scrophulariaceae.

*Hàbitat:* Pradells d'annuals silicícules. *Freqüència:* R.

*Localitats:* **Folgueroles: DG4342:** pla de les Cabres. **DG4442:** pla de les Cabres.

*Altitud:* 600-610 m.

*Comentaris:* la població que hem trobat constitueix un extrem occidental en la distribució d'aquest tàxon a Catalunya. És, a més, una planta raríssima a l'espai.

***Linaria supina* (L.) Chaz. subsp. *supina***

Scrophulariaceae.

*Hàbitat:* Prats secs termòfils, camps i horts, prats montans silicícules secs, pradells d'annuals silicícules, roques i talussos ombrívols.

*Freqüència:* F.

*Localitats:* **Folgueroles: DG4443:** c. el Pedró. **Sant Sadurní d'Osormort: DG4739:** camps de Can Gall; Can Gall. **DG4940:** Bojons. **DG5038:** riera d'Espinelves. **DG5039:** el Mas. **DG5040:** Bojons, la sorrera. **Tavèrnoles: DG4443:** baga del Puigtinyós. **Vilanova de Sau: DG5043:** Can Burjada. **DG5044:** c. de Can Joan. **DG5046:** c. de Can Mateu. **DG5143:** presa de Vilanova, c. del Crous. **DG5146:** presa de Sau. **DG5642:** de Vallclara al Castell de Fogueres.

*Altitud:* 360-1.050 m.

***Linum catharticum* L.**

Linaceae. Llinet purgant.

*Hàbitat:* Pastures mesòfiles calcícules, jonqueres i altres prats humits, jonqueroles, vorades i clarianes forestals, joncedes i altres pastures calcícules seques. *Freqüència:* F.

*Localitats:* **Folgueroles: DG4443:** c. el Pedró. **Sant Julià de Vilatorrada: DG4641:** c. coll del Portell. **Sant Sadurní d'Osormort: DG4537:** la Pedrija, c. coll de Romegats. **DG4641:** serrat del Vent. **Tavèrnoles: DG4544:** c. el Soler. **DG4644:** c. Masgrau. **DG4645:** torrent dels Munts, c. la costa Llarga. **DG4646:** c. Coromines; sobre torrent de l'Infern, c. Coromines. **DG4744:** els Munts, final de la Terma Llarga; final de la Terma Llarga. **DG4747:** costa del Vilar, les Grioterres. **DG4845:** sobre Roca Falconera, pla de Santa Margarida. **DG4846:** c. el Raurell, Casanova del Raurell. **Vilanova de Sau: DG4942:** c. les Fagedes, els Terressos Roigs. **DG5043:** Can Burjada. **DG5044:** cap al Biaix. **DG5045:** la Socarrada, c. del Portet; les Tallades; Sant Romà de Sau, pont de les Fontiques.

*Altitud:* 440-830 m.

***Linum narbonense* L.**

Linaceae.

*Hàbitat:* Pastures mesòfiles calcícules, prats mesoxeròfils, vorades i clarianes forestals.

*Freqüència:* F.

**Localitats:** **Folgueroles:** **DG4443:** les Planes, sota Puigtinyós. **Tavèrnoles:** **DG4443:** baga del Puigtinyós; el Compòsit. **DG4546:** sota la urbanització de Fucimanya, al GR. **DG4742:** els Munts. **DG4846:** c. el Raurell, entre Casanova del Raurell i turó de Casanova. **Vilanova de Sau:** **DG5047:** club nàutic Vic-Sau. **DG5148:** camí entre la Riba i Tavertet pel coll de Malla.

**Altitud:** 400-850 m.

***Linum strictum*** L. subsp. ***strictum***

Linaceae.

**Hàbitat:** Joncedes i altres pastures calcícoles seques, pradells d'annuals calcícoles, codines.

**Freqüència:** F.

**Localitats:** **Sant Julià de Vilatorrada:** **DG4439:** Cànoves, serrat Rodó. **Sant Sadurní d'Osormort:** **DG4641:** Sant Llorenç del Munt, serrat del Vent. **DG4741:** Sant Llorenç del Munt. **Tavèrnoles:** **DG4443:** el Compòsit; c. del Compòsit. **DG4544:** c. el Compòsit. **Vilanova de Sau:** **DG4747:** Roca Roja, c. Can Terrades. **DG4848:** cingle de Santa Cília. **DG5349:** c. de Can Surroca, sota els cingles de l'Avenc.

**Altitud:** 550-850 m.

***Linum tenuifolium*** L. subsp. ***milletii*** (Senn. et Barrau) O. Bolòs, Vigo, Masalles et Ninot

Linaceae. Lli blanc.

**Hàbitat:** Joncedes i altres pastures calcícoles seques, prats mesoxeròfils, codines, brolles calcícoles. **Freqüència:** F.

**Localitats:** **Folgueroles:** **DG4443:** Masdencoll. **Tavèrnoles:** **DG4544:** c. el Compòsit. **DG4546:** sota la urbanització de Fucimanya, al GR. **DG4742:** els Munts. **Vilanova de Sau:** **DG5044:** cap al Biaix; c. del Biaix. **DG5148:** camí entre la Riba i Tavertet pel coll de Malla; inici del camí de la canal del Castell. **DG5248:** c. del Mas Novell. **DG5349:** c. de Can Surroca, sota els cingles de l'Avenc.

**Altitud:** 475-850 m.

***Linum trigynum*** L.

Linaceae.

**Hàbitat:** Pradells d'annuals silicícoles, codines, prats mesoxeròfils. **Freqüència:** C.

**Localitats:** **Sant Sadurní d'Osormort:** **DG4538:** Bell-lloc, c. coll de Romegats. **DG4641:** serrat

del Vent. **DG4740:** c. Can Gall, pla del Forn; entre Can Gall i l'Espluga. **DG4840:** entre Bojons i l'Espluga. **DG4941:** els Terressos Roigs, entre Bojons i la Verneda de Sant Feliu. **Tavèrnoles:** **DG4743:** torrent dels Munts, sota de la Terma Llarga. **DG4744:** els Munts, final de la Terma Llarga; final de la Terma Llarga. **Vilanova de Sau:** **DG4942:** c. les Fagedes, els Terressos Roigs. **DG5043:** c. del Mas de la Pujada. **DG5044:** c. de Can Burjada. **DG5046:** c. de Can Mateu. **DG5349:** c. de Can Surroca, sota els cingles de l'Avenc.

**Altitud:** 450-830 m.

***Linum usitatissimum*** L. subsp. ***angustifolium*** (Huds.) Thell.

Linaceae.

**Hàbitat:** Pradells d'annuals silicícoles, codines, jonqueres i altres prats humits, pastures mesòfiles calcícoles, prats mesoxeròfils, joncedes i altres pastures calcícoles seques, vorades i clarianes forestals. **Freqüència:** C.

**Localitats:** **Sant Sadurní d'Osormort:** **DG4640:** cingle de l'Espluga. **DG4641:** serrat del Vent. **DG4739:** turó de les Orenetes. **DG4740:** c. Can Gall, pla del Forn; l'Espluga. **DG4840:** entre Bojons i l'Espluga. **DG4841:** els Terressos Roigs, entre Bojons i la Verneda de Sant Feliu. **Tavèrnoles:** **DG4644:** c. Masgrau. **DG4646:** c. Coromines. **DG4745:** torrent dels Munts, torrent de Casadevall, sota Coromines. **Vilanova de Sau:** **DG4843:** carretera de Vilanova a Folgueroles, pr. km. 14. **DG4942:** c. les Fagedes, els Terressos Roigs. **DG4943:** les Fagedes. **DG4945:** la Vileta Xica. **DG5043:** Can Burjada; c. del Mas de la Pujada. **DG5044:** Can Burjada. **DG5148:** camí entre la Riba i Tavertet pel coll de Malla. **DG5248:** entre Cal Sastre i Can Roca. **DG5348:** c. del Mas Novell.

**Altitud:** 400-830 m.

***Listera ovata*** (L.) R. Br.

Orchidaceae.

**Hàbitat:** Landes de bruguerola, rouredes de roure martinenc. **Freqüència:** R.

**Localitats:** **Tavèrnoles:** **DG4444:** riera de Tavèrnoles, c. Foquers. **DG4747:** turó de la Casanova. **Vilanova de Sau:** **DG5045:** la Socarrada, c. del Portet.

**Altitud:** 500-625 m.

***Lithodora fruticosa*** L. (Griseb.)

*Boraginaceae*. Sanguinària blava.

*Hàbitat*: Brolles calcícoles. *Freqüència*: R.

*Localitats*: **Tavèrnoles**: **DG4544**: c. el Compòsit.

*Altitud*: 570-600 m.

***Lithospermum officinale*** L.

*Boraginaceae*. Mill del sol.

*Hàbitat*: Vorades i clarianes forestals, rouredes de roure martinenc, avellanoses i boscos caducifolis mixtos humits, camps i horts, jonqueres i altres prats humits. *Freqüència*: R.

*Localitats*: **Folgueroles**: **DG4443**: Masdencoll. **Sant Julià de Vilatorça**: **DG4541**: Puigsec, roc Blanc; Puigsec, Roc Blanc. **DG4641**: el sot Fosc. **Sant Sadurní d'Osormort**: **DG5040**: Bojons, Miralpeix. **Tavèrnoles**: **DG4644**: Mas Grau, torrent dels Munts. **Vilanova de Sau**: **DG4844**: c. la Font. **DG5042**: entre les Planes i Malafogassa. **DG5248**: entre Cal Sastre i Can Roca.

*Altitud*: 460-750 m.

**\**Lolium multiflorum*** Lam.

*Poaceae*. Raigràs italià.

*Hàbitat*: Vegetació ruderal, pastures mesòfiles calcícoles, jonqueres i altres prats humits. *Freqüència*: R.

*Localitats*: **Tavèrnoles**: **DG4644**: c. Masgrau. **DG4646**: sobre torrent de l'Infern, c. Coromines. **DG4746**: pla de Coromines. **Vilanova de Sau**: **DG5043**: c. del Mas de la Pujada. **DG5044**: c. de Can Joan. **DG5147**: l'Albereda.

*Altitud*: 500-720 m.

***Lolium perenne*** L.

*Poaceae*. Margall.

*Hàbitat*: Vegetació ruderal, pastures mesòfiles calcícoles, prats mesoxeròfils. *Freqüència*: C.

*Localitats*: **Folgueroles**: **DG4343**: cap al pla de les Cabres. **DG4443**: Masdencoll. **Sant Sadurní d'Osormort**: **DG4739**: camps de Can Gall. **DG4740**: entre l'Espluga i Can Gall. **DG4741**: Sant Llorenç del Munt. **DG4838**: Sant Sadurní d'Osormort. **DG5041**: Crivillers. **Tavèrnoles**: **DG4544**: c. el Compòsit. **DG4644**:

c. Masgrau. **DG4645**: torrent dels Munts, sota Coromines. **DG4846**: c. el Raurell, Casanova del Raurell. **Vilanova de Sau**: **DG5042**: la Font d'en Martí. **DG5045**: c. del Portet. **DG5046**: Can Mateu. **DG5246**: c. de la desembocadura de la riera Major. **DG5247**: l'Albereda. **DG5337**: Collsesplanes.

*Altitud*: 350-950 m.

***Lolium rigidum*** Gaudin

*Poaceae*. Margall.

*Hàbitat*: Vegetació ruderal, camps i horts, jonqueres i altres prats humits. *Freqüència*: F.

*Localitats*: **Folgueroles**: **DG4443**: c. el Pedró; cap al Pedró; el Pedró. **Tavèrnoles**: **DG4546**: puig de Ter; sota la urbanització de Fucimanya, al GR. **DG4644**: c. Masgrau, riera dels Munts. **Vilanova de Sau**: **DG4843**: sota Can Morgades. **DG4943**: Can Valentí. **DG4944**: c. la Coromina; camps c. del torrent de la Polleda. **DG4945**: la Vileta Xica. **DG5043**: c. del Mas de la Pujada. **DG5044**: Can Burjada. **DG5045**: la Coromina, torrent de les Fontiques. **DG5144**: el Crous. **DG5148**: camí entre la Riba i Taverter pel coll de Malla. **DG5248**: c. del Bruguer.

*Altitud*: 400-800 m.

***Lomelosia stellata*** (L.) Raf.

*Dipsacaceae*. Cardeta.

*Hàbitat*: Pradells d'annuals calcícoles. *Freqüència*: R.

*Localitats*: **Tavèrnoles**: **DG4746**: pla de Sant Margarida, Coromines. **Vilanova de Sau**: **DG4745**: cingles de Vilanova, c. roca Falconera.

*Altitud*: 655-725 m.

*Comentaris*: és l'única localitat al territori estudiat d'aquesta espècie amb òptim a les comarques més interiors seques.

***Lonicera etrusca*** Santi

*Caprifoliaceae*. Lligabosc.

*Hàbitat*: Alzinars, vorades i clarianes forestals, rouredes de roure martinenc. *Freqüència*: F.

*Localitats*: **Folgueroles**: **DG4342**: pla de les Cabres. **DG4442**: pla de les Cabres. **DG4443**: Masdencoll. **Sant Julià de Vilatorça**: **DG4437**: puig l'Agulla. **DG4641**: c. coll del Portell. **Tavèrnoles**: **DG4344**: baga de Torrents, c. el

Banús. **DG4545**: pujant a la serra del castell de Savassona. **DG4546**: puig de Ter; sota la urbanització de Fucimanya, al GR. **DG4846**: c. el Raurell, entre Casanova del Raurell i turó de Casanova. **Vilanova de Sau**: **DG5148**: camí entre la Riba i Tavertet pel coll de Malla. **DG5642**: de Vallclara al Castell de Fogueres.

*Altitud*: 500-1.050 m.

***Lonicera implexa*** Ait. subsp. *implexa*

Caprifoliaceae. Lligabosc.

*Hàbitat*: Alzinars, boixedes i màquies de l'alzinar, bardisses. *Freqüència*: F.

*Localitats*: **Sant Sadurní d'Osormort**: **DG4537**: la Pedrija, c. coll de Romegats. **Tavèrnoles**: **DG4742**: els Munts, el Salt de la Minyona. **Vilanova de Sau**: **DG4743**: sobre Can Morgades, part culminant sobre la canal de sota els Munts. **DG4848**: cingle de Santa Cília, sot de la Clota. **DG5048**: cingles de Tavertet, c. de la canal del Castell. **DG5148**: camí entre la Riba i Tavertet pel coll de Malla. **DG5349**: c. de Can Surroca, sota els cingles de l'Avenc. **DG5642**: de Vallclara al Castell de Fogueres.

*Altitud*: 500-1.050 m.

***Lonicera periclymenum*** L. subsp. *periclymenum*

Caprifoliaceae. Lligabosc.

*Hàbitat*: Rouredes de roure martinenc, landes de bruguerola, bardisses, vorades i clarianes forestals, avellanoses i boscos caducifolis mixtos humits, alzinars. *Freqüència*: C.

*Localitats*: **Folgueroles**: **DG4642**: c. el gorg de Llitons. **Sant Sadurní d'Osormort**: **DG4837**: pista de Rifà a Montalt. **DG4838**: torrent de la verneda de Sant Ponç. **DG4940**: obaga de Miralpeix. **DG4941**: els Terressos Roigs, entre Bojons i la Verneda de Sant Feliu. **DG5040**: Bojons, la sorrera; Bojons, pla de la Vinya i camps de Miralpeix; Miralpeix (franja de bosc entre la riera Major i els camps de Miralpeix). **DG5042**: obaga davant de la Font d'en Martí; c. del torrent de les Planes. **Tavèrnoles**: **DG4743**: torrent dels Munts, sota de la Terma Llarga. **Vilanova de Sau**: **DG4843**: carretera de Vilanova de Sau, al km. 14. **DG5044**: cap al Biaix. **DG5045**: Sant Romà de Sau, pont de les Fontiques. **DG5347**: riu Pregon. **DG5642**: de Vallclara al Castell de Fogueres.

*Altitud*: 400-1.050 m.

***Lonicera xylosteum*** L.

Caprifoliaceae. Xuclamel.

*Hàbitat*: Rouredes de roure martinenc, alzinars, avellanoses i boscos caducifolis mixtos humits, pinedes de pi roig. *Freqüència*: C.

*Localitats*: **Folgueroles**: **DG4642**: c. el gorg de Llitons. **Sant Julià de Vilatorrada**: **DG4641**: c. coll del Portell; el sot Fosc. **Sant Sadurní d'Osormort**: **DG4838**: torrent de la verneda de Sant Ponç. **DG4940**: obaga de Miralpeix. **DG4941**: els Terressos Roigs, entre Bojons i la Verneda de Sant Feliu. **DG5040**: Bojons, la sorrera; Bojons, pla de la Vinya i camps de Miralpeix; Miralpeix (franja de bosc entre la riera Major i els camps de Miralpeix). **DG5042**: c. del torrent de les Planes. **Tavèrnoles**: **DG4344**: baga de Torrents, c. el Banús. **DG4443**: riera de Tavèrnoles, obaga del compòsit; torrent de Tavèrnoles, obaga del Compòsit. **DG4546**: sota la urbanització de Fucimanya, al GR. **DG4747**: coll de Terrades; costa del Vilar, les Grioterres. **DG4846**: c. el Raurell, entre Casanova del Raurell i turó de Casanova. **Vilanova de Sau**: **DG4844**: c. la Font. **DG5045**: Sant Romà de Sau, pont de les Fontiques. **DG5142**: riera de Castanyedell.

*Altitud*: 440-770 m.

***Lotus angustissimus*** L. subsp. *angustissimus*

Fabaceae.

*Hàbitat*: Pradells d'annuals silícicoles, jonqueroles. *Freqüència*: R.

*Localitats*: **Sant Sadurní d'Osormort**: **DG4740**: entre l'Espluga i Can Gall; c. Can Gall, pla del Forn; l'Espluga. **Vilanova de Sau**: **DG5044**: entre el Biaix i Can Joan; c. del Biaix. **DG5145**: c. de l'Arboç.

*Altitud*: 530-675 m.

*Comentaris*: espècie pròpia dels pradells acidòfils humits molt rara al territori estudiat.

***Lotus corniculatus*** L.

Fabaceae.

*Hàbitat*: Vorades i clarianes forestals, jonqueres i altres prats humits, pastures mesòfiles calcícoles, prats mesoxeròfils. *Freqüència*: C.

*Localitats*: **Folgueroles**: **DG4442**: pla de les Cabres. **Sant Sadurní d'Osormort**: **DG4740**:



c. de l'Espluga, bosc de la Socarrada. **DG5141**: entre Can Faire i Crivillers, c. del collet Negre. **Tavèrnoles**: **DG4644**: c. Masgrau. **DG4646**: sobre torrent de l'Infern, c. Coromines. **DG4742**: els Munts. **DG4745**: pla de Sant Margarida, sota Coromines. **DG4846**: c. el Raurell, Casanova del Raurell. **DG5040**: Bojons, la sorrera. **DG5141**: entre Can Faire i Crivillers, c. del collet Negre. **Vilanova de Sau**: **DG4943**: les Fagedes. **DG5043**: c. del Mas de la Pujada. **DG5144**: riera Major, sota el Crous. **DG5244**: tram final de la riera Major. **DG5245**: tram final de la riera Major. **DG5248**: el Bruguer. **DG5337**: Collsesplanes. **DG5442**: entre coll de Faja i Fogueres. **DG5642**: de Vallclara al Castell de Fogueres.

*Altitud*: 370-1.050 m.

*Comentaris*: espècie molt polimorfa en la que s'han descrit diverses subespècies. Als Munts (Tavèrnoles) hem detectat la subsp. *delortii* (Timb.-Lagr.) O. Bolòs et Vigo; mentre que entre Can Faire i Crivillers (Sant Sadurní d'Osormort); c. del Mas de la Pujada i de Vallclara al Castell de Fogueres (Vilanova de Sau) hem detectat la presència de la subsp. *corniculatus*.

#### ***Lotus pedunculatus* Cav.**

*Fabaceae*.

*Hàbitat*: Jonqueres i altres prats humits.  
*Freqüència*: R.

*Localitats*: **Vilanova de Sau**: **DG5641**: Santa Maria de Vallclara.

*Altitud*: 1.000-1.050 m.

*Comentaris*: planta molt rara a l'espai estudiat, pròpia de les jonqueres i herbassars humits dels Pirineus i de les comarques nord-orientals humides.

#### **\**Lunaria annua* L. subsp. *annua***

*Brassicaceae*. Setí.

*Hàbitat*: Vorades i clarianes forestals. *Freqüència*: R.

*Localitats*: **Sant Sadurní d'Osormort**: **DG4741**: entre Sant Feliu de Planeses i l'Espluga. **Vilanova de Sau**: **DG5244**: tram final de la riera Major. **DG5248**: entre Cal Sastre i Can Roca. **DG5642**: de Vallclara al Castell de Fogueres.

*Altitud*: 510-1.050 m.

#### ***Luzula campestris* (L.) DC.**

*Juncaceae*.

*Hàbitat*: Pastures mesòfiles calcícoles, vorades i clarianes forestals, brolles silicícules, pradells d'annuals silicícules, prats mesoxeròfils, jonqueres i altres prats humits. *Freqüència*: F.

*Localitats*: **Folgueroles**: **DG4342**: pla de les Cabres. **DG4442**: pla de les Cabres. **DG4642**: c. el gorg de Llitons. **Sant Julià de Vilatorrada**: **DG4641**: el sot Fosc. **Sant Sadurní d'Osormort**: **DG4539**: cap al coll de Romegats. **DG5040**: Bojons, pla de la Vinya i camps de Miralpeix. **DG5145**: c. de l'Arboç. **Tavèrnoles**: **DG4444**: damunt el poble, bosc de Savassona. **DG4545**: serra del castell de Savassona. **Vilanova de Sau**: **DG4843**: carretera de Vilanova a Folgueroles, pr. km. 14. **DG4943**: les Fagedes. **DG5043**: c. del Mas de la Pujada; Can Burjada; la Pujada. **DG5044**: entre el Biaix i Can Joan. **DG5348**: c. del Mas Novell; torrent de l'Aiguardent. **DG5642**: de Vallclara al Castell de Fogueres.

*Altitud*: 490-1.050 m.

#### ***Luzula forsteri* (Sm.) DC. subsp. *forsteri***

*Juncaceae*.

*Hàbitat*: Vorades i clarianes forestals, avellanoses i boscos caducifolis mixtos humits, rouredes de roure martinenc. *Freqüència*: F.

*Localitats*: **Folgueroles**: **DG4642**: c. el gorg de Llitons. **Sant Sadurní d'Osormort**: **DG4940**: obaga de Miralpeix. **DG5042**: c. del torrent de les Planes. **Tavèrnoles**: **DG4344**: baga de Torrents, c. el Banús. **Vilanova de Sau**: **DG4843**: carretera de Vilanova a Folgueroles, pr. km. 14. **DG5642**: de Vallclara al Castell de Fogueres.

*Altitud*: 500-1.050 m.

#### ***Luzula multiflora* (Retz.) Lej. subsp. *multiflora***

*Juncaceae*.

*Hàbitat*: Vorades i clarianes forestals, pastures mesòfiles calcícoles, avellanoses i boscos caducifolis mixtos humits. *Freqüència*: R.

*Localitats*: **Sant Sadurní d'Osormort**: **DG4740**: entre Can Gall i l'Espluga. **Vilanova de Sau**: **DG4843**: carretera de Vilanova a Folgueroles, c. km. 14; sobre Can Morgades, pujant a la canal de sota els Munts. **DG4943**: les Fagedes. **DG5043**: c. del Mas de la Pujada.

*Altitud:* 550-675 m.

***Luzula sylvatica*** (Huds.) Gaudin subsp. *sylvatica*

*Juncaceae.*

*Hàbitat:* Avellanoses i boscos caducifolis mixtos humits, roques i talussos ombrívols. *Freqüència:* R.

*Localitats:* **Sant Sadurní d'Osormort: DG5040:** Bojons. **Vilanova de Sau: DG5642:** de Vallclara al Castell de Fogueres.

*Altitud:* 470-1.025 m.

\****Lychnis coronaria*** (L.) Desr.

*Caryophyllaceae.* Pessiganassos.

*Hàbitat:* Vegetació ruderal. *Freqüència:* R.

*Localitats:* **Vilanova de Sau: DG5042:** la Font d'en Martí. **DG5443:** Mas Bancells.

*Altitud:* 475-930 m.

***Lychnis flos-cuculi*** L.

*Caryophyllaceae.* Flor de cucut.

*Hàbitat:* jonqueres i altres prats humits, pastures mesòfiles calcícoles, vorades i clarianes forestals. *Freqüència:* F.

*Localitats:* **Sant Sadurní d'Osormort: DG4740:** entre Can Gall i l'Espluga. **DG4837:** Montalt. **DG4841:** els Terressos Roigs, entre Bojons i la Verneda de Sant Feliu. **Vilanova de Sau: DG4843:** carretera de Vilanova de Sau, al km. 14. **DG4943:** c. les Fagedes; Can Valentí; les Fagedes. **DG5043:** Can Burjada; c. del Mas de la Pujada. **DG5045:** c. del Portet. **DG5144:** el Crous. **DG5246:** tram final de la riera Major. **DG5248:** c. del Bruguer. **DG5641:** Santa Maria de Vallclara.

*Altitud:* 350-1.000 m.

***Lycopus europaeus*** L.

*Lamiaceae.* Malrubí d'aigua.

*Hàbitat:* Jonqueres i altres prats humits, herbassars higronitròfils. *Freqüència:* F.

*Localitats:* **Folgueroles: DG4343:** torrent de Folgueroles. **Sant Julià de Vilatorrada: DG4541:** Puigsec. **Sant Sadurní d'Osormort: DG4537:** la Pedrija, c. coll de Romegats. **DG4738:** riera Major, c. la Cantina. **DG4837:** c. de Rifà, riera de les Corts. **DG5040:** Bojons, Miralpeix.

**Tavèrnoles: DG4444:** riera de Tavèrnoles, c. Foquers. **DG4645:** torrent dels Munts, sota Coromines. **DG4646:** torrent de l'Infern, c. Coromines. **Vilanova de Sau: DG5046:** c. de Can Mateu. **DG5047:** club nàutic Vic-Sau. **DG5143:** presa de Vilanova, c. del Crous. **DG5144:** riera Major, sota el Crous. **DG5244:** tram final de la riera Major. **DG5245:** tram final de la riera Major. **DG5246:** tram final de la riera Major.

*Altitud:* 350-700 m.

***Lysimachia vulgaris*** L.

*Scrophulariaceae.*

*Hàbitat:* Vernedes i altres boscos de ribera.

*Freqüència:* R.

*Localitats:* **Vilanova de Sau: DG5245:** riera Major.

*Altitud:* 350-375 m.

*Comentaris:* si bé és una espècie relativament comú a àrees humides del NE català i de les planes de l'Ebre-Segre, a la conca del Ter només es coneixia de la seva part més baixa.

***Lythrum hyssopifolia*** L.

*Lythraceae.*

*Hàbitat:* Jonqueroles, jonqueres i altres prats humits, herbassars higronitròfils, camps i horts, vegetació de fonts, rierols i degotalls.

*Freqüència:* F.

*Localitats:* **Sant Sadurní d'Osormort: DG4741:** c. la Verneda de Sant Feliu, torrent de l'Horta Vella. **DG4837:** Montalt. **DG4841:** els Terressos Roigs, entre Bojons i la Verneda de Sant Feliu. **Tavèrnoles: DG4444:** damunt el poble, bosc de Savassona; Savassona, serra del Castell. **DG4545:** pla de Sant Feliuet. **DG4745:** sobre Roca Falconera, c. pla de Santa Margarida. **Vilanova de Sau: DG4843:** carretera de Vilanova a Folgueroles, pr. km. 14; sobre Can Morgades. **DG4848:** cingle de Santa Cília. **DG5044:** c. del Biaix.

*Altitud:* 530-750 m.

***Lythrum portula*** (L.) D. A. Webb

*Lythraceae.*

*Hàbitat:* Herbassars higronitròfils. *Freqüència:* R.

*Localitats:* **Sant Sadurní d'Osormort: DG4741:** c. la Verneda de Sant Feliu, torrent de l'Horta Vella. **DG4837:** Montalt.

*Altitud:* 637-750 m.

*Comentaris:* planta d'interès local, raríssima al territori.

### ***Lythrum salicaria* L.**

*Lythraceae.* Salicària.

*Hàbitat:* Jonqueres i altres prats humits, herbassars higronitròfils. *Freqüència:* R.

*Localitats:* **Folgueroles:** DG4343: torrent de Folgueroles. **DG4443:** la font Trobada. **Vilanova de Sau:** DG5144: riera Major, sota el Crous. **DG5146:** cua de l'embassament de Susqueda, sota la presa de Sau. **DG5244:** tram final de la riera Major. **DG5245:** tram final de la riera Major. **DG5246:** tram final de la riera Major.

*Altitud:* 350-552 m.

### **\**Malus domestica* (Borkh.) Borkh.**

*Rosaceae.* Pomera.

*Hàbitat:* Vernedes i altres boscos de ribera, bardisses, alzinars, rouredes de roure martinenc. *Freqüència:* F.

*Localitats:* **Folgueroles:** DG4642: c. el gorg de Llitons. **Sant Julià de Vilatorca:** DG4641: el sot Fosc. **Sant Sadurní d'Osormort:** DG4739: camps de Can Gall; Can Gall. **DG4740:** entre Can Gall i l'Espluga. **Vilanova de Sau:** DG4944: la Coromina. **DG4948:** tram baix del sot de Balà.

*Altitud:* 590-750 m.

*Comentaris:* aquesta espècie no sempre és fàcil distingir-la de la següent. De fet, es poden tractar com a dues subespècies del mateix tàxon. Al territori hi són presents tant la pomera borda com la pomera domestica, resta d'antics cultius. En algunes localitats s'han trobat individus d'assignació dubtosa que, per aquesta raó, no s'han inclòs en el present informe.

### ***Malus sylvestris* (L.) Mill.**

*Rosaceae.* Pomera borda.

*Hàbitat:* Avellanoses i boscos caducifolis mixtos humits, rouredes de roure martinenc, vorades i clarianes forestals. *Freqüència:* F.

*Localitats:* **Sant Sadurní d'Osormort:** DG4740: c. de l'Espluga, bosc de la Socarrada. **DG5040:** Bojons, pla de la Vinya i camps de Miralpeix.

**Tavèrnoles:** DG4645: torrent dels Munts, c. la costa Llarga. **DG4743:** sota els Munts, torrent dels Munts.

*Altitud:* 500-730 m.

### ***Malva neglecta* Wallr.**

*Malvaceae.*

*Hàbitat:* Vegetació ruderal, camps i horts. *Freqüència:* F.

*Localitats:* **Sant Sadurní d'Osormort:** DG4837: Montalt. **DG4940:** Bojons, el Càmping. **DG5039:** el Mas. **DG5040:** Bojons, Miralpeix. **Tavèrnoles:** DG4545: Sant Feliuet; Sant Pere de Savassona. **Vilanova de Sau:** DG5044: c. de Can Pont. **DG5247:** l'Albereda.

*Altitud:* 500-750 m.

### ***Malva sylvestris* L.**

*Malvaceae.* Malva.

*Hàbitat:* Vegetació ruderal, camps i horts. *Freqüència:* C.

*Localitats:* **Folgueroles:** DG4343: horts de Folgueroles. **Sant Sadurní d'Osormort:** DG4539: cap al coll de Romegats. **DG4837:** Montalt. **DG5039:** el Mas. **DG5041:** Crivillers. **DG5042:** les Planes. **Tavèrnoles:** DG4545: carretera de Sant Pere de Casserres, al peu de Sant Feliuet. **Vilanova de Sau:** DG4844: c. la Font. **DG5044:** c. de Can Pont. **DG5244:** Mas Bancells. **DG5337:** Collsesplanes. **DG5348:** camí de la Riba a Rupit; c. del Mas Novell. **DG5642:** de Vallclara al Castell de Fogueres.

*Altitud:* 460-1.050 m.

### ***Mantisalca salmantica* (L.) Briq. et Cavill.**

*Asteraceae.*

*Hàbitat:* Vegetació ruderal, bardisses, vorades i clarianes forestals. *Freqüència:* R.

*Localitats:* **Sant Sadurní d'Osormort:** DG4641: Sant Llorenç del Munt. **DG4837:** Montalt. **Tavèrnoles:** DG4445: Tavèrnoles. **Vilanova de Sau:** DG5148: camí entre la Riba i Tavertet pel coll de Malla. **DG5337:** Collsesplanes.

*Altitud:* 400-950 m.

### ***Marrubium vulgare* L.**

*Lamiaceae.* Malrubí.

*Hàbitat:* Vegetació ruderal. *Freqüència:* R.

**Localitats:** **Sant Sadurní d'Osormort: DG5040:** Bojons, pla de la Vinya i camps de Miralpeix. **Vilanova de Sau: DG5148:** camí entre la Riba i Taverter pel coll de Malla.

**Altitud:** 400-800 m.

***Matricaria recutita* L.**

Asteraceae. Camamilla.

**Hàbitat:** Camps i horts. **Freqüència:** R.

**Localitats:** **Folgueroles: DG4443:** cap al Pedró; el Pedró. **Vilanova de Sau: DG5140:** camps del Jover.

**Altitud:** 570-600 m.

***Medicago arabica* (L.) Huds.**

Fabaceae. Herba de la taca.

**Hàbitat:** Camps i horts, prats mesoxeròfils, vorades i clarianes forestals, pradells d'annuals calcícoles, joncedes i altres pastures calcícoles seques. **Freqüència:** F.

**Localitats:** **Folgueroles: DG4342:** pla de les Cabres. **DG4343:** torrent de Folgueroles. **DG4443:** Masdencoll. **Sant Sadurní d'Osormort: DG5040:** Bojons, pla de la Vinya i camps de Miralpeix. **Tavèrnoles: DG4344:** el Banús, бага dels Torrents. **DG4545:** carretera de Sant Pere de Casserres, al peu de Sant Feliuet. **Vilanova de Sau: DG4843:** c. Can Morgades; sota Can Morgades. **DG4844:** c. la Font. **DG4943:** c. les Fagedes. **DG4945:** la Vileta Xica. **DG5043:** Can Burjada; c. del Mas de la Pujada. **DG5044:** el Biaix; c. de Can Pont. **DG5045:** la Coromina, torrent de les Fontiques. **DG5047:** club nàutic Vic-Sau. **DG5147:** l'Albereda. **DG5244:** Mas Bancells. **DG5248:** c. del Bruguer. **DG5348:** c. del Mas Novell.

**Altitud:** 400-720 m.

***Medicago lupulina* L.**

Fabaceae.

**Hàbitat:** Camps i horts, prats mesoxeròfils, pastures mesòfiles calcícoles, vegetació ruderal, landes de bruguerola, herbassars higronitròfils, jonqueres i altres prats humits, pradells d'annuals silicícules. **Freqüència:** C.

**Localitats:** **Folgueroles: DG4342:** pla de les Cabres. **Sant Sadurní d'Osormort: DG4739:** camps de Can Gall. **DG5041:** Crivillers. **DG5140:** Can Faire. **Tavèrnoles: DG4545:** el

Roquet; sota Sant Feliuet. **DG4644:** c. Masgrau. **DG4646:** sobre torrent de l'Infern, c. Coromines. **DG4742:** els Munts. **DG4845:** sobre Roca Falconera, pla de Santa Margarida. **DG4846:** c. el Raurell, Casanova del Raurell. **Vilanova de Sau: DG4843:** carretera de Vilanova a Folgueroles, pr. km. 14. **DG4944:** c. Can Serra. **DG4945:** la Vileta Xica. **DG5043:** c. del Mas de la Pujada. **DG5044:** entre el Biaix i Can Joan. **DG5045:** la Coromina, torrent de les Fontiques; Sant Romà de Sau, pont de les Fontiques. **DG5047:** club nàutic Vic-Sau. **DG5148:** camí entre la Riba i Taverter pel coll de Malla. **DG5248:** c. del Bruguer. **DG5341:** Castanyedell, la Sala. **DG5348:** c. del Mas Novell. **DG5642:** de Vallclara al Castell de Fogueres.

**Altitud:** 400-1.050 m.

***Medicago minima* (L.) L.**

Fabaceae.

**Hàbitat:** Pradells d'annuals silicícules, pradells d'annuals calcícoles, prats mesoxeròfils, joncedes i altres pastures calcícoles seques. **Freqüència:** C.

**Localitats:** **Folgueroles: DG4342:** pla de les Cabres. **DG4442:** pla de les Cabres. **Sant Julià de Vilatorca: DG4436:** puig l'Agulla. **DG4439:** Cànoves, serrat Rodó. **Sant Sadurní d'Osormort: DG4538:** Bell-lloc, c. coll de Romegats. **DG4641:** serrat del Vent. **DG4739:** turó de les Orenetes. **DG4740:** c. Can Gall, pla del Forn. **DG4838:** Sant Sadurní d'Osormort. **DG4940:** Bojons. **DG5040:** Bojons, la sorrera. **DG5140:** Can Faire. **Tavèrnoles: DG4344:** el Banús, бага dels Torrents. **DG4443:** el Compòsit; c. del Compòsit. **DG4545:** Savassona, serra del Castell. **DG4546:** puig de Ter; sota la urbanització de Fucimanya, al GR. **Vilanova de Sau: DG4747:** Roca Roja, c. Can Terrades. **DG4843:** carretera de Vilanova a Folgueroles, pr. km. 14. **DG4848:** cingle de Santa Cília. **DG5043:** c. del Mas de la Pujada. **DG5044:** el Biaix. **DG5046:** c. de Can Mateu. **DG5047:** club nàutic Vic-Sau. **DG5147:** la Riba. **DG5248:** c. del Bruguer. **DG5348:** c. del Mas Novell. **DG5349:** c. de Can Surroca, sota els cingles de l'Avenc.

**Altitud:** 400-830 m.

**Medicago orbicularis** (L.) Bartal.

Fabaceae.

**Hàbitat:** Camps i horts, prats mesoxeròfils, vegetació ruderal. **Freqüència:** R.

**Localitats:** **Tavèrnoles: DG4845:** pla de Santa Margarida. **Vilanova de Sau: DG5147:** l'Albereda. **DG5248:** c. del Bruguer.

**Altitud:** 480-770 m.

**Medicago polymorpha** L.

Fabaceae.

**Hàbitat:** Camps i horts, prats mesoxeròfils, vegetació ruderal, jonqueres i altres prats humits. **Freqüència:** F.

**Localitats:** **Folgueroles: DG4443:** el Pedró. **Sant Sadurní d'Osormort: DG4739:** camps de Can Gall; Can Gall. **DG5042:** les Planes. **Tavèrnoles: DG4545:** carretera de Sant Pere de Casserres, al peu de Sant Feliuet. **Vilanova de Sau: DG4844:** c. la Font. **DG4943:** les Fagedes. **DG4945:** la Vileta Xica. **DG5044:** c. de Can Burjada. **DG5144:** el Crous; c. de la Bòfia. **DG5145:** pla del Carbasser, c. de l'Arboç Xic. **DG5248:** c. del Bruguer. **DG5348:** c. del Mas Novell.

**Altitud:** 460-660 m.

**Medicago rigidula** (L.) All.

Fabaceae.

**Hàbitat:** Pradells d'annuals silicícules, pradells d'annuals calcícules. **Freqüència:** R.

**Localitats:** **Folgueroles: DG4342:** pla de les Cabres. **DG4442:** pla de les Cabres. **Sant Sadurní d'Osormort: DG4740:** entre l'Espluga i Can Gall. **Tavèrnoles: DG4344:** el Banús, baga dels Torrents. **DG4545:** serra del castell de Savassona. **Vilanova de Sau: DG4942:** c. les Fagedes, els Terressos Roigs. **DG5042:** la Font d'en Martí.

**Altitud:** 475-650 m.

\***Medicago sativa** L. subsp. **sativa**

Fabaceae. Alfals.

**Hàbitat:** Vegetació ruderal, prats mesoxeròfils, pastures mesòfiles calcícules, joncades i altres pastures calcícules seques, brolles silicícules. **Freqüència:** F.

**Localitats:** **Folgueroles: DG4342:** pla de les Cabres. **DG4343:** cap al pla de les Cabres. **DG4443:** Masdencoll. **Sant Sadurní d'Osormort: DG4539:** cap al coll de Romegats. **DG5041:** Crivillers. **Tavèrnoles: DG4444:** damunt el poble, bosc de Savassona. **DG4644:** c. Masgrau. **DG4646:** sobre torrent de l'Infern, c. Coromines. **Vilanova de Sau: DG4747:** Roca Roja, c. Can Terrades. **DG5045:** la Coromina, torrent de les Fontiques. **DG5148:** camí entre la Riba i Tavertet pel coll de Malla. **DG5247:** l'Albereda. **DG5248:** c. del Bruguer.

**Altitud:** 400-800 m.

**Medicago** cf. **suffruticosa** Ramond ex DC.

Fabaceae.

**Hàbitat:** Vorades i clarianes forestals. **Freqüència:** R.

**Localitats:** **Sant Julià de Vilatorrada: DG4436:** puig l'Agulla.

**Altitud:** 760 m.

**Melica ciliata** L. subsp. **ciliata**

Poaceae.

**Hàbitat:** Joncades i altres pastures calcícules seques, codines, prats secs termòfils. **Freqüència:** R.

**Localitats:** **Folgueroles: DG4442:** pla de les Cabres. **Sant Sadurní d'Osormort: DG4741:** Sant Llorenç del Munt. **Vilanova de Sau: DG4848:** cingle de Santa Cília. **DG4948:** cingle de Santa Cília, sot de la Clota. **DG5048:** cingles de Tavertet, c. de la canal del Castell. **DG5349:** cingle de l'Avenc.

**Altitud:** 550-840 m.

**Melica ciliata** L. subsp. **magnolii** (Gren. et Godr.) K. Richt.

Poaceae.

**Hàbitat:** Prats mesoxeròfils, codines, pradells d'annuals silicícules, brolles silicícules, vorades i clarianes forestals. **Freqüència:** F.

**Localitats:** **Sant Sadurní d'Osormort: DG4837:** Montalt. **DG5040:** Bojons, la sorrera. **Tavèrnoles: DG4344:** el Banús, baga dels Torrents. **DG4444:** damunt el poble, bosc de Savassona. **DG4544:** serrat del Castell. **DG4545:** carretera de Sant Pere de Casserres,

al peu de Sant Feliuet. **Vilanova de Sau: DG4845:** cingles de Vilanova, c. roca Falconera. **DG4942:** c. les Fagedes, els Terressos Roigs. **DG5044:** el Biaix. **DG5148:** camí entre la Riba i Taverter pel coll de Malla. **DG5244:** Mas Bancells.

*Altitud:* 527-750 m.

***Melica minuta*** L. subsp. ***major*** (Parl.) Trab.

Poaceae.

*Hàbitat:* Codines. *Freqüència:* R.

*Localitats:* **Vilanova de Sau: DG5244:** Mas Bancells. **DG5642:** de Vallclara al Castell de Fogueres.

*Altitud:* 720-1.050 m.

***Melica nutans*** L.

Poaceae.

*Hàbitat:* Avellanoses i boscos caducifolis mixtos humits. *Freqüència:* R.

*Localitats:* **Folgueroles: DG4642:** c. el gorg de Llitons. **Sant Julià de Vilatorça: DG4641:** el sot Fosc; Mas Puigsec. **Tavèrnoles: DG4444:** els Foquers; riera de Tavèrnoles, c. Foquers. **DG4743:** torrent dels Munts, sota els Munts. **DG4745:** torrent dels Munts, torrent de Casadevall, sota Coromines.

*Altitud:* 510-790 m.

*Comentaris:* espècie molt rara a Catalunya i de distribució eminentment pirinenca.

***Melica uniflora*** Retz.

Poaceae.

*Hàbitat:* Avellanoses i boscos caducifolis mixtos humits, vernedes i altres boscos de ribera, alzinars. *Freqüència:* F.

*Localitats:* **Sant Julià de Vilatorça: DG4641:** el sot Fosc. **Sant Sadurní d'Osormort: DG4738:** c. Molí del soler, la Cantina. **DG4837:** c. de Rifà, riera de les Corts. **DG4838:** torrent de la verneda de Sant Ponç. **DG5040:** Bojons, la sorrera; Bojons, pla de la Vinya i camps de Miralpeix; Miralpeix (franja de bosc entre la riera Major i els camps de Miralpeix). **DG5042:** obaga davant de la Font d'en Martí. **Tavèrnoles: DG4443:** torrent de Tavèrnoles, obaga del Compòsit. **DG4743:** torrent del Munts, sota dels Munts. **DG4747:** coll de Terrades. **DG4846:** costa de la Rovira (prop dels cingles). **Vilanova de Sau: DG4743:** canal

al nord del castell Bernat. **DG5045:** les Tallades. **DG5642:** de Vallclara al Castell de Fogueres.

*Altitud:* 440-1.050 m.

***Melilotus alba*** Medik.

Fabaceae.

*Hàbitat:* Vegetació ruderal, herbassars higronitròfils, camps i horts. *Freqüència:* R.

*Localitats:* **Tavèrnoles: DG4544:** c. el Soler. **DG4545:** c. el Soler. **DG4546:** c. Fucimanya. **Vilanova de Sau: DG5042:** entre les Planes i Malafogassa. **DG5046:** c. de Can Mateu. **DG5047:** club nàutic Vic-Sau. **DG5144:** riera Major, sota el Crous. **DG5244:** tram final de la riera Major.

*Altitud:* 375-615 m.

***Melilotus indica*** (L.) All.

Fabaceae.

*Hàbitat:* Camps i horts, vegetació ruderal. *Freqüència:* R.

*Localitats:* **Sant Sadurní d'Osormort: DG4739:** camps de Can Gall. **Vilanova de Sau: DG4844:** c. la Font. **DG5248:** entre Cal Sastre i Can Roca. **DG5348:** c. del Mas Novell.

*Altitud:* 510-620 m.

***Melilotus officinalis*** (L.) Lam.

Fabaceae. Almegó.

*Hàbitat:* Camps i horts. *Freqüència:* R.

*Localitats:* **Sant Sadurní d'Osormort: DG4739:** camps de Can Gall. **Vilanova de Sau: DG5046:** Can Mateu; c. de Can Mateu. **DG5144:** riera Major. **DG5247:** l'Albereda.

*Altitud:* 390-620 m.

***Melilotus spicatus*** (Sm.) Breistr.

Fabaceae.

*Hàbitat:* Pradells d'annuals, codines, joncedes i altres pastures calcícoles seques. *Freqüència:* F.

*Localitats:* **Folgueroles: DG4342:** pla de les Cabres. **DG4442:** pla de les Cabres. **DG4543:** Masdencoll. **Sant Sadurní d'Osormort: DG4741:** Sant Llorenç del Munt. **Tavèrnoles: DG4444:** damunt el poble, bosc de Savassona. **DG4545:** serra del castell de Savassona. **DG4743:** c. els Munts, sota la Terma Llarga.

**Vilanova de Sau: DG4843:** carretera de Vilanova a Folgueroles, pr. km. 14. **DG4848:** cingle de Santa Cília, sot de la Clota. **DG5048:** canal del Castell, al cingle. **DG5248:** entre Cal Sastre i Can Roca. **DG5349:** cingle de l'Avenc; c. de Can Surroca, sota els cingles de l'Avenc.

*Altitud:* 510-850 m.

**\**Melissa officinalis* L. subsp. *officinalis***

*Lamiaceae.* Tarongina.

*Hàbitat:* Vorades i clarianes forestals, bardisses, herbassars higronitròfils. *Freqüència:* R.

*Localitats:* **Folgueroles: DG4343:** cap al pla de les Cabres. **Sant Julià de Vilatorça: DG4641:** Sant Llorenç del Munt. **Sant Sadurní d'Osormort: DG4641:** Sant Llorenç del Munt, serrat del Vent. **DG4741:** Sant Llorenç del Munt. **DG5041:** Crivillers. **Vilanova de Sau: DG4944:** c. la Pendissa. **DG5642:** de Vallclara al Castell de Fogueres.

*Altitud:* 475-1.050 m.

***Melittis melissophyllum* L.**

*Lamiaceae.*

*Hàbitat:* Rouredes de roure martinenc, vorades i clarianes forestals. *Freqüència:* R.

*Localitats:* **Tavèrnoles: DG4545:** sota Sant Feliuet. **DG4546:** sota la urbanització de Fucimanya, al GR. **Vilanova de Sau: DG5642:** de Vallclara al Castell de Fogueres.

*Altitud:* 520-1.050 m.

***Mentha aquatica* L.**

*Lamiaceae.* Menta d'aigua.

*Hàbitat:* Vernedes i altres boscos de ribera. *Freqüència:* R.

*Localitats:* **Folgueroles: DG4343:** represa de la font Trobada. **DG4443:** la font Trobada. **Tavèrnoles: DG4544:** c. el Soler. **DG4645:** torrent dels Munts, sota Coromines. **DG4646:** torrent de l'Infern, c. Coromines. **Vilanova de Sau: DG5144:** riera Major, sota el Crous. **DG5244:** tram final de la riera Major. **DG5245:** tram final de la riera Major. **DG5246:** tram final de la riera Major. **DG5347:** riu Pregon.

*Altitud:* 350-600 m.

***Mentha longifolia* (L.) Huds.**

*Lamiaceae.* Menta borda.

*Hàbitat:* Jonqueres i altres prats humits, jonqueroles. *Freqüència:* R.

*Localitats:* **Tavèrnoles: DG4645:** torrent dels Munts, sota Coromines. **Vilanova de Sau: DG4843:** sobre Can Morgades.

*Altitud:* 600-655 m.

**\**Mentha × piperita* L.**

*Lamiaceae.* Menta.

*Hàbitat:* Camps i horts. *Freqüència:* R.

*Localitats:* **Folgueroles: DG4443:** Masdencoll.

*Altitud:* 580-600 m.

***Mentha pulegium* L.**

*Lamiaceae.* Polioli.

*Hàbitat:* Jonqueres i altres prats humits, pradells d'annuals silicícules, prats mesoxeròfils, jonqueroles. *Freqüència:* R.

*Localitats:* **Sant Sadurní d'Osormort: DG4537:** la Pedrija, c. coll de Romegats. **DG4741:** c. la Verneda de Sant Feliu, torrent de l'Horta Vella. **DG4841:** els Terressos Roigs, entre Bojons i la Verneda de Sant Feliu. **Tavèrnoles: DG4645:** c. Can Llorenç. **Vilanova de Sau: DG4842:** Can Tordera. **DG4843:** sobre Can Morgades. **DG4943:** c. les Fagedes. **DG5044:** el Biaix. **DG5145:** c. de l'Arboç.

*Altitud:* 540-700 m.

***Mentha suaveolens* Ehrh.**

*Lamiaceae.* Menta borda.

*Hàbitat:* Jonqueres i altres prats humits, prats mesoxeròfils, herbassars higronitròfils, vegetació de fonts, rierols i degotalls, bardisses. *Freqüència:* F.

*Localitats:* **Folgueroles: DG4443:** la font Trobada. **Sant Julià de Vilatorça: DG4541:** Puigsec, la Rompuda de Puigsec. **Sant Sadurní d'Osormort: DG4741:** c. la Verneda de Sant Feliu, torrent de l'Horta Vella; c. Sant Feliu de Planeses. **DG4837:** Montalt. **DG5039:** el Mas. **DG5041:** Crivillers. **DG5140:** Can Faire. **Tavèrnoles: DG4545:** el Roquet. **Vilanova de Sau: DG4843:** sobre Can Morgades. **DG4943:** c. les Fagedes. **DG5143:** presa de Vilanova, c. del Crous. **DG5145:** pla del Carbasser, c. de l'Arboç Xic. **DG5244:** Mas Bancells; tram final

de la riera Major. **DG5246**: tram final de la riera Major. **DG5248**: c. del Bruguer. **DG5337**: Collsesplanes. **DG5341**: Castanyedell, la Sala.

*Altitud*: 350-950 m.

***Mercurialis annua*** L. subsp. *annua*

*Euphorbiaceae*. Melcoratge.

*Hàbitat*: Vegetació ruderal. *Freqüència*: R.

*Localitats*: **Vilanova de Sau**: **DG5246**: tram final de la riera Major.

*Altitud*: 350 m.

***Mercurialis perennis*** L.

*Euphorbiaceae*. Melcoratge de bosc.

*Hàbitat*: Avellanoses i boscos caducifolis mixtos humits, vernedes i altres boscos de ribera, vorades i clarianes forestals. *Freqüència*: F.

*Localitats*: **Sant Sadurní d'Osormort**: **DG4738**: c. Molí del soler, la Cantina. **DG5040**: Bojons, pla de la Vinya i camps de Miralpeix; Miralpeix (franja de bosc entre la riera Major i els camps de Miralpeix). **Tavèrnoles**: **DG4644**: c. Masgrau, riera dels Munts. **DG4645**: torrent dels Munts, c. la costa Llarga. **DG4747**: coll de Terrades; costa del Vilar, les Grioterres. **DG4846**: c. de la font de Santa Margarida. **Vilanova de Sau**: **DG4843**: sobre Can Morgades, camí que transcorre per sota els cingles. **DG5042**: entre les Planes i Malafogassa. **DG5045**: c. de la Coromina. **DG5142**: riera de Castanyedell. **DG5143**: presa de Vilanova, c. del Crous. **DG5245**: tram final de la riera Major.

*Altitud*: 350-690 m.

***Micropus erectus*** L.

*Asteraceae*.

*Hàbitat*: Prats mesoxeròfils, pradells d'annuals calcícoles, joncedes i altres pastures calcícoles seques. *Freqüència*: R.

*Localitats*: **Folgueroles**: **DG4442**: pla de les Cabres. **Sant Julià de Vilatorrada**: **DG4439**: Cànoves, serrat Rodó. **Sant Sadurní d'Osormort**: **DG4641**: Sant Llorenç del Munt, serrat del Vent. **Tavèrnoles**: **DG4443**: el Compòsit. **DG4544**: c. el Compòsit. **DG4546**: puig de Ter. **DG4845**: pla de Santa Margarida. **Vilanova de Sau**: **DG5349**: c. de Can Surroca, sota els cingles de l'Avenc.

*Altitud*: 525-825 m.

***Micropyrum tenellum*** (L.) Link

*Poaceae*.

*Hàbitat*: Pradells d'annuals silicícules, codines. *Freqüència*: F.

*Localitats*: **Folgueroles**: **DG4342**: pla de les Cabres. **Sant Sadurní d'Osormort**: **DG4640**: cingle de l'Espluga; entre l'Espluga i Can Gall, c. del sot de l'Infern. **DG4739**: turó de les Orenetes. **DG4940**: Bojons. **DG5038**: riera d'Espinelves. **DG5040**: Bojons, la sorrera. **Tavèrnoles**: **DG4444**: damunt el poble, bosc de Savassona; serra del castell de Savassona. **DG4545**: Sant Feliu de Savassona (Casas & Ninot, 1997). **Vilanova de Sau**: **DG4743**: sobre Can Morgades, part culminant sobre la canal de sota els Munts. **DG4845**: cingles de Vilanova, c. roca Falconera. **DG5043**: Can Burjada. **DG5044**: el Biaix; c. del Biaix. **DG5144**: el Crous. **DG5145**: c. del Mas Francesc. **DG5642**: de Vallclara al Castell de Fogueres.

*Altitud*: 475-1.050 m.

***Milium effusum*** L.

*Poaceae*.

*Hàbitat*: Vernedes i altres boscos de ribera. *Freqüència*: R.

*Localitats*: **Sant Sadurní d'Osormort**: **DG4738**: c. Molí del soler, la Cantina. **Vilanova de Sau**: **DG5042**: entre les Planes i Malafogassa. **DG5143**: presa de Vilanova, c. del Crous. **DG5246**: tram final de la riera Major.

*Altitud*: 350-540 m.

*Comentaris*: espècie força rara a Catalunya, pròpia dels boscos humits dels Pirineus i front oriental humit. Es tracta, a més, d'una planta molt rara a l'espai estudiat.

***Minuartia hybrida*** (Vill.) Schischkin subsp. *hybrida*

*Caryophyllaceae*.

*Hàbitat*: Pradells d'annuals, codines, joncedes i altres pastures calcícoles seques. *Freqüència*: F.

*Localitats*: **Folgueroles**: **DG4342**: pla de les Cabres. **DG4442**: pla de les Cabres. **DG4443**: Puigtinyós. **DG4543**: Masdencoll. **DG4642**: c. el gorg de Llitons. **Sant Julià de Vilatorrada**: **DG4541**: Mas Puigsec. **Sant Sadurní**



**d'Osormort: DG4537:** la Pedrija, c. coll de Romegats. **DG4539:** cap al coll de Romegats. **DG4641:** Sant Llorenç del Munt. **DG4739:** turó de les Orenetes. **DG4741:** Sant Llorenç del Munt. **Tavèrnoles: DG4444:** damunt el poble, bosc de Savassona. **DG4545:** serra del castell de Savassona. **DG4743:** c. els Munts, sota la Terma Llarga. **Vilanova de Sau: DG5143:** presa de Vilanova, c. del Crous. **DG5248:** c. del Mas Novell.

*Altitud:* 420-850 m.

**\**Mirabilis jalapa* L.**

*Nictaginaceae.* Flor de nit.

*Hàbitat:* Vegetació ruderal. *Freqüència:* R.

*Localitats:* **Vilanova de Sau: DG5147:** c. de la Riba.

*Altitud:* 500 m.

***Moehringia muscosa* L.**

*Caryophyllaceae.*

*Hàbitat:* Roques i talussos ombrívols. *Freqüència:* R.

*Localitats:* **Sant Sadurní d'Osormort: DG5038:** riera d'Espinelves. **Tavèrnoles: DG4745:** torrent dels Munts, torrent de Casadevall, sota Coromines. **DG4747:** coll de Terrades. **DG4846:** c. de la font de Santa Margarida. **Vilanova de Sau: DG4743:** canal al nord del castell Bernat. **DG5245:** tram final de la riera Major. **DG5642:** de Vallclara al Castell de Fogueres.

*Altitud:* 370-1.050 m.

***Moehringia pentandra* Gay**

*Caryophyllaceae.*

*Hàbitat:* Alzinars, pradells d'annuals silicícules.

*Freqüència:* R.

*Localitats:* **Sant Sadurní d'Osormort: DG4837:** pista de Rifà a Montalt. **DG4841:** els Terressos Roigs, entre Bojons i la Verneda de Sant Feliu. **Tavèrnoles: DG4545:** serra del castell de Savassona. **Vilanova de Sau: DG5339:** Tortadès.

*Altitud:* 600-850 m.

***Moehringia trinervia* (L.) Clairville**

*Caryophyllaceae.*

*Hàbitat:* Rouredes de roure martinenc, alzinars, vernedes i altres boscos de ribera, avellanoses i boscos caducifolis mixtos humits. *Freqüència:* C.

*Localitats:* **Sant Sadurní d'Osormort: DG4738:** c. La Verneda de Sant Ponç, torrent de la Verneda de Sant Ponç. **DG4837:** c. de Rifà, riera de les Corts. **DG4838:** torrent de la verneda de Sant Ponç. **DG4841:** els Terressos Roigs, entre Bojons i la Verneda de Sant Feliu. **DG4940:** obaga de Miralpeix. **DG5039:** el Mas. **DG5042:** obaga davant de la Font d'en Martí; c. del torrent de les Planes. **Tavèrnoles: DG4344:** baga de Torrents, c. el Banús. **DG4444:** riera de Tavèrnoles, c. Foguers. **Vilanova de Sau: DG4743:** canal al nord del castell Bernat. **DG4843:** sobre Can Morgades, camí que transcorre per sota els cingles. **DG4942:** c. les Fagedes, els Terressos Roigs. **DG5142:** riera de Castanyedell. **DG5642:** de Vallclara al Castell de Fogueres.

*Altitud:* 475-1.050 m.

***Moenchia erecta* (L.) Gaertn.**

*Caryophyllaceae.*

*Hàbitat:* Pradells d'annuals silicícules. *Freqüència:* R.

*Localitats:* **Sant Sadurní d'Osormort: DG4740:** c. Can Gall, pla del Forn; l'Esplugu. **DG4941:** els Terressos Roigs, entre Bojons i la Verneda de Sant Feliu. **Vilanova de Sau: DG4943:** les Fagedes.

*Altitud:* 550-675 m.

*Comentaris:* coneixem molt poques localitats d'aquest tàxon propi dels pradells d'annuals acidòfils.

***Molinia coerulea* (L.) Moench subsp. *arundinacea* (Schrank) K. Richter**

*Poaceae.*

*Hàbitat:* Jonqueres i altres prats humits, landes de bruguerola, terrers margosos, pastures mesòfiles calcícules, vegetació de fonts, rierols i degotalls, vorades i clarianes forestals. *Freqüència:* F.

*Localitats:* **Folgueroles: DG4543:** Puigcastellet. **DG4642:** c. el gorg de Llitons. **Sant Julià de Vilatorrada: DG4440:** Cànoves, obaga del torrent de Cànoves. **Sant Sadurní d'Osormort: DG4640:** cap al cingle de l'Esplugu. **DG4739:**

Can Gall. **DG4941**: Bojons, solell de la Vinya. **Tavèrnoles**: **DG4443**: baga del Puiginyós. **DG4444**: damunt el poble, bosc de Savassona. **DG4545**: sota Sant Feliuet. **DG4645**: c. Can Llorenç. **DG4743**: sota els Munts, torrent dels Munts; torrent dels Munts, sota de la Terma Llarga. **DG4745**: torrent dels Munts, torrent de Casadevall, sota Coromines. **DG4747**: costa del Vilar, les Grioterres; turó de la Casanova; Can Valentí. **Vilanova de Sau**: **DG4943**: c. les Fagedes. **DG5044**: Can Burjada; c. del Biaix. **DG5045**: la Socarrada, c. del Portet. **DG5143**: presa de Vilanova, c. del Crous. **DG5144**: riera Major, sota el Crous. **DG5244**: tram final de la riera Major. **DG5245**: tram final de la riera Major. **DG5348**: c. del Mas Novell. **DG5641**: de Vallclara al Castell de Fogueres.

*Altitud*: 370-1.050 m.

### **Montia fontana** L.

Portulacaceae.

*Hàbitat*: Jonqueroles. *Freqüència*: R.

*Localitats*: **Vilanova de Sau**: **DG4843**: c. Can Morgades.

*Altitud*: 630 m.

*Comentaris*: segurament pertany a la subsp. *chondrosperma* (Fenzl) Walters, pròpia dels pradells temporalment inundables.

### **Muscari comosum** (L.) Mill.

Liliaceae. Calabruixa grossa.

*Hàbitat*: Prats mesoxeròfils, Pradells d'annuals silicícules, vorades i clarianes forestals. *Freqüència*: F.

*Localitats*: **Folgueroles**: **DG4442**: pla de les Cabres. **DG4443**: cap al Pedró. **Sant Sadurní d'Osormort**: **DG4538**: Bell-lloc, c. coll de Romegats. **DG4739**: Can Gall. **DG4740**: c. Can Gall, pla del Forn. **Tavèrnoles**: **DG4545**: Sant Feliuet. **Vilanova de Sau**: **DG4843**: sota Can Morgades. **DG4844**: c. la Font. **DG5043**: Can Burjada; c. del Mas de la Pujada. **DG5044**: entre el Biaix i Can Joan. **DG5348**: c. del Mas Novell.

*Altitud*: 540-710 m.

### **Muscari neglectum** Guss. ex Ten.

Liliaceae. Calabruixa petita.

*Hàbitat*: Codines, joncedes i altres pastures calcícoles seques, prats secs termòfils, prats mesoxeròfils, pradells d'annuals silicícules. *Freqüència*: F.

*Localitats*: **Folgueroles**: **DG4342**: pla de les Cabres. **DG4442**: pla de les Cabres. **DG4443**: Masdencoll. **Sant Julià de Vilatorrada**: **DG4436**: puig l'Agulla. **Sant Sadurní d'Osormort**: **DG4539**: cap al coll de Romegats. **Tavèrnoles**: **DG4344**: el Banús, baga dels Torrents. **Vilanova de Sau**: **DG5045**: c. del Portet. **DG5147**: c. del Bruguier.

*Altitud*: 500-800 m.

### **Mycelis muralis** (L.) Dumort.

Asteraceae.

*Hàbitat*: Vorades i clarianes forestals, avellanoses i boscos caducifolis mixtos humits, herbassars higronitròfils, vernedes i altres boscos de ribera, roques i talussos ombrívols. *Freqüència*: F.

*Localitats*: **Sant Julià de Vilatorrada**: **DG4641**: el sot Fosc. **Sant Sadurní d'Osormort**: **DG4640**: entre l'Espluga i Can Gall, c. del sot de l'Infern. **DG4841**: els Terressos Roigs, entre Bojons i la Verneda de Sant Feliu. **DG4940**: obaga de Miralpeix. **DG5038**: riera d'Espinelves. **DG5042**: c. del torrent de les Planes. **Tavèrnoles**: **DG4443**: torrent de Tavèrnoles, obaga del Compòsit. **DG4644**: c. Masgrau, riera dels Munts. **DG4743**: torrent del Munts, sota dels Munts; torrent dels Munts, sota de la Terma Llarga. **DG4747**: coll de Terrades. **Vilanova de Sau**: **DG4743**: canal al nord del castell Bernat. **DG4843**: sobre Can Morgades, pujant a la canal de sota els Munts. **DG5045**: les Tallades. **DG5244**: tram final de la riera Major. **DG5339**: Tortadès. **DG5642**: de Vallclara al Castell de Fogueres.

*Altitud*: 375-1.050 m.

### **Myosotis arvensis** (L.) Hill. subsp. *arvensis*

Boraginaceae. Nomoblidís.

*Hàbitat*: Pradells d'annuals silicícules, camps i horts, prats mesoxeròfils, vegetació ruderal, bardisses, jonqueres i altres prats humits, vorades i clarianes forestals. *Freqüència*: F.

*Localitats*: **Folgueroles**: **DG4442**: pla de les Cabres. **Sant Sadurní d'Osormort**: **DG4538**: Bell-lloc, c. coll de Romegats. **DG4940**: obaga de Miralpeix. **DG4941**: els Terressos Roigs,

entre Bojons i la Verneda de Sant Feliu. **DG5039:** el Mas. **DG5040:** Bojons, la sorrera. **Tavèrnoles:** **DG4344:** el Banús, baga dels Torrents. **DG4443:** baga del Puigtinyós. **DG4545:** pujant a la serra del castell de Savassona. **Vilanova de Sau:** **DG4843:** sota Can Morgades. **DG5043:** Can Burjada. **DG5044:** el Biaix. **DG5147:** l'Albereda. **DG5248:** c. del Bruguer. **DG5341:** Castanyedell, la Sala. **DG5348:** c. del Mas Novell. **DG5642:** de Vallclara al Castell de Fogueres.

*Altitud:* 480-1.050 m.

***Myosotis discolor*** Pers.

*Boraginaceae.* Nomoblidis.

*Hàbitat:* Pradells d'annuals silícicoles, jonqueres i altres prats humits. *Freqüència:* R.

*Localitats:* **Sant Sadurní d'Osormort:** **DG4538:** Bell-lloc, c. coll de Romegats. **DG4740:** c. Can Gall, pla del Forn; entre Can Gall i l'Espluga. **Vilanova de Sau:** **DG4843:** sobre Can Morgades. **DG4943:** Can Valentí; les Fagedes.

*Altitud:* 548-710 m.

*Comentaris:* espècie molt rara i amb només quatre poblacions conegudes a l'Espai Natural. En tots els casos es tractava de poblacions poc nombroses, amb menys d'una cinquantena d'individus cadascuna.

***Myosotis ramosissima*** Rochel subsp. ***ramosissima***

*Boraginaceae.* Nomoblidis.

*Hàbitat:* Pradells d'annuals silícicoles, prats mesoxeròfils, vegetació ruderal, prats montans silícicoles secs. *Freqüència:* F.

*Localitats:* **Folgueroles:** **DG4442:** pla de les Cabres. **DG4642:** c. el gorg de Llitons. **Sant Sadurní d'Osormort:** **DG4538:** Bell-lloc, c. coll de Romegats. **DG4539:** cap al coll de Romegats. **DG4739:** turó de les Orenetes. **DG4740:** c. Can Gall, pla del Forn. **DG4940:** Bojons. **Tavèrnoles:** **DG4444:** damunt el poble, bosc de Savassona. **DG4545:** serra del castell de Savassona; Sant Feliu de Savassona (Casas & Ninot, 1997). **Vilanova de Sau:** **DG4943:** c. les Fagedes; les Fagedes. **DG5042:** la Font d'en Martí. **DG5043:** Can Burjada. **DG5044:** el Biaix. **DG5045:** la Coromina, torrent de les Fontiques.

*Altitud:* 475-800 m.

***Myosotis hervei*** Sennen

*Boraginaceae.* Nomoblidis.

*Hàbitat:* Vegetació de fonts, rierols i degotalls. *Freqüència:* R.

*Localitats:* **Sant Sadurní d'Osormort:** **DG5040:** Bojons, Miralpeix. **Tavèrnoles:** **DG4645:** torrent dels Munts, c. la costa Llarga. **Vilanova de Sau:** **DG5142:** riera de Castanyedell. **DG5244:** tram final de la riera Major. **DG5245:** tram final de la riera Major. **DG5641:** de Vallclara al Castell de Fogueres.

*Altitud:* 370-1.050 m.

*Comentaris:* l'àrea d'aquest tàxon endèmic abarca alguns punts dels Pirineus i les comarques humides del nord-est català.

***Myosotis decumbens*** Host. subsp. ***teresiana*** (Sennen) Grau

*Boraginaceae.* Nomoblidis.

*Hàbitat:* Jonqueres i altres prats humits, vegetació de fonts, rierols i degotalls. *Freqüència:* R.

*Localitats:* **Sant Sadurní d'Osormort:** **DG4738:** c. La Verneda de Sant Ponç, torrent de la Verneda de Sant Ponç. **DG4841:** els Terressos Roigs, entre Bojons i la Verneda de Sant Feliu. **DG5041:** entre Can Faire i Crivillers, c. del collet Negre. **Vilanova de Sau:** **DG4942:** c. les Fagedes, els Terressos Roigs. **DG5641:** de Vallclara al Castell de Fogueres; Vallclara.

*Altitud:* 540-1.050 m.

***Myosoton aquaticum*** (L.) Moench

*Caryophyllaceae.*

*Hàbitat:* Jonqueres i altres prats humits. *Freqüència:* R.

*Localitats:* **Vilanova de Sau:** **DG5144:** riera Major, sota el Crous. **DG5146:** presa de Sau. **DG5244:** tram final de la riera Major. **DG5245:** tram final de la riera Major. **DG5246:** c. de la desembocadura de la riera Major; tram final de la riera Major.

*Altitud:* 350-425 m.

***Narcissus assoanus*** Dufour ex Schult. et Schult. fil.

*Amaryllidaceae.* Almesquí.

*Hàbitat:* Codines, prats secs termòfils, joncedes i altres pastures calcícoles seques. *Freqüència:* F.

**Localitats:** **Sant Julià de Vilatorça: DG4439:** Cànoves, serrat Rodó. **Sant Sadurní d'Osormort: DG4539:** cap al coll de Romegats; coll de Romegats; de coll de Romegats a puig Moltó. **Tavèrnoles: DG4344:** el Banús, baga dels Torrents. **DG4546:** puig de Ter. **DG4742:** els Munts; els Munts, el Salt de la Minyona. **DG4743:** c. els Munts, sota la Terma Llarga. **DG4845:** sobre Roca Falconera, pla de Santa Margarida. **Vilanova de Sau: DG4747:** Roca Roja, c. Can Terrades. **DG4845:** puig del Far. **DG4848:** cingle de Santa Cília, sot de la Clota. **DG5048:** cingles de Taverteret, c. de la canal del Castell. **DG5148:** camí entre la Riba i Taverteret pel coll de Malla.

**Altitud:** 525-850 m.

### ***Narcissus poeticus* L.**

*Amaryllidaceae.* Satalia.

**Hàbitat:** Vernedes i altres boscos de ribera.

**Freqüència:** R.

**Localitats:** **Sant Sadurní d'Osormort: DG4738:** la Cantina.

**Altitud:** 537 m.

**Comentaris:** espècie molt rara i amb només una població coneguda a l'Espai Natural.

**\**Nassella neesiana* (Trin. et Rupr.) Barkworth**

*Poaceae.*

**Hàbitat:** Prats mesoxeròfils, pradells d'annuals silícicoles. **Freqüència:** R.

**Localitats:** **Sant Sadurní d'Osormort: DG4740:** entre l'Espluga i Can Gall; c. de l'Espluga, bosc de la Socarrada.

**Altitud:** 605-675 m.

***Neotinea maculata* (Desf.) Stearn**

*Orchidaceae.*

**Hàbitat:** Joncedes i altres pastures calcícoles seques, codines. **Freqüència:** R.

**Localitats:** **Sant Sadurní d'Osormort: DG4641:** Sant Llorenç del Munt, serrat del Vent. **Tavèrnoles: DG4545:** sant Feliuet.

**Altitud:** 650-825 m.

***Neottia nidus-avis* (L.) Rich.**

*Orchidaceae.*

**Hàbitat:** Avellanoses i boscos caducifolis mixtos humits. **Freqüència:** R.

**Localitats:** **Sant Julià de Vilatorça: DG4641:** el sot Fosc.

**Altitud:** 700-750 m.

***Nepeta cataria* L.**

*Lamiaceae.* Herba del gat.

**Hàbitat:** Bardisses. **Freqüència:** R.

**Localitats:** **Folgueroles: DG4343:** Folgueroles.

**Altitud:** 540 m.

**\**Nigella damascena* L.**

*Ranunculaceae.* Flor d'aranya.

**Hàbitat:** Vegetació ruderal. **Freqüència:** R.

**Localitats:** **Tavèrnoles: DG4745:** c. Casadevall.

**Altitud:** 740 m.

**Comentaris:** Per bé que aquesta espècie podria arribar a ser espontània en el territori, la manca d'altres cites i la proximitat a un mas fan pensar que els individus trobats pogueren ser escapats de cultiu.

***Notholaena marantae* (L.) Desv. subsp. *marantae***

*Sinopteridaceae.*

**Hàbitat:** Cingles. **Freqüència:** R.

**Localitats:** **Vilanova de Sau: DG5246:** tram final de la riera Major.

**Altitud:** 350 m.

**Comentaris:** planta d'interès local, amb només una sola localitat coneguda a l'Espai Natural.

***Odontides lutea* (L.) Clairv.**

*Scrophulariaceae.*

**Hàbitat:** Brolles calcícoles, joncedes i altres pastures calcícoles seques, pradells d'annuals calcícoles, vorades i clarianes forestals. **Freqüència:** C.

**Localitats:** **Folgueroles: DG4443:** sot de Puigtinyós; Sot de Puigtinyós. **Sant Julià de Vilatorça: DG4439:** Cànoves, serrat Rodó. **DG4440:** Cànoves, obaga del torrent de Cànoves. **DG4541:** Puigsec. **Sant Sadurní d'Osormort: DG4640:** cingle de l'Espluga; entre l'Espluga i Can Gall, c. del sot de l'Infern. **DG4641:** serrat del Vent, sobre el cingle de l'Espluga. **DG4740:** cap al cingle de l'Espluga. **DG4741:** Sant Llorenç del Munt. **DG4840:** entre

Bojons i l'Espluga. **DG4941**: Bojons, solell de la Vinya. **Tavèrnoles**: **DG4744**: final de la Terma Llarga. **DG4745**: pla de Sant Margarida, sota Coromines. **DG4747**: costa del Vilar, les Grioterres. **Vilanova de Sau**: **DG5044**: cap al Biaix. **DG5246**: sota el turó de les Alberedes.

*Altitud*: 375-840 m.

***Odontides vernus*** (Bellardi) Dumort.

*Scrophulariaceae*.

*Hàbitat*: Camps i horts, jonqueres i altres prats humits. *Freqüència*: R.

*Localitats*: **Vilanova de Sau**: **DG5044**: entre el Biaix i Can Joan; c. de Can Joan. **DG5347**: riu Pregon.

*Altitud*: 400-625 m.

\****Oenothera glazioviana*** Micheli

*Onagraceae*.

*Hàbitat*: Herbassars higronitròfils. *Freqüència*: R.

*Localitats*: **Vilanova de Sau**: **DG5042**: la Font d'en Martí. **DG5047**: club nàutic Vic-Sau. **DG5347**: riu Pregon.

*Altitud*: 400-575 m.

\****Oenothera rosea*** L'Hér. ex Ait.

*Onagraceae*.

*Hàbitat*: Herbassars higronitròfils, vegetació de fonts, rierols i degotalls, vegetació ruderal. *Freqüència*: R.

*Localitats*: **Sant Julià de Vilatorrada**: **DG4442**: al poble. **Sant Sadurní d'Osormort**: **DG5040**: Bojons, la sorrera. **Vilanova de Sau**: **DG4848**: cingle de Santa Cília. **DG5046**: c. de Can Mateu. **DG5047**: club nàutic Vic-Sau.

*Altitud*: 400-600 m.

***Onobrychis saxatilis*** (L.) Lam.

*Fabaceae*.

*Hàbitat*: Codines. *Freqüència*: R.

*Localitats*: **Sant Sadurní d'Osormort**: **DG4539**: cap al coll de Romegats.

*Altitud*: 740-800 m.

***Onobrychis supina*** (Vill.) DC. subsp. *supina*

*Fabaceae*. Trepadella borda.

*Hàbitat*: Prats mesoxeròfils, pastures mesòfiles calcícoles, brolles calcícoles, joncedes i altres pastures calcícoles seques. *Freqüència*: C.

*Localitats*: **Folgueroles**: **DG4342**: pla de les Cabres. **DG4443**: c. el Pedró. **Sant Sadurní d'Osormort**: **DG4539**: de coll de Romegats a puig Moltó. **DG4640**: cingle de l'Espluga. **DG4641**: serrat del Vent. **DG4740**: entre Can Gall i l'Espluga. **DG4741**: Sant Llorenç del Munt. **Tavèrnoles**: **DG4644**: c. Masgrau. **DG4646**: sobre torrent de l'Infern, c. Coromines. **DG4742**: els Munts. **DG4845**: sobre Roca Falconera, pla de Santa Margarida. **Vilanova de Sau**: **DG4745**: cingles de Vilanova, c. roca Falconera. **DG4747**: Roca Roja, c. Can Terrades. **DG4843**: carretera de Vilanova a Folgueroles, pr. km. 14. **DG4942**: c. les Fagedes, els Terressos Roigs. **DG5045**: la Coromina, torrent de les Fontiques. **DG5047**: c. de l'església de Sant Romà de Sau. **DG5148**: camí entre la Riba i Taverdet pel coll de Malla.

*Altitud*: 475-850 m.

***Ononis minutissima*** L.

*Fabaceae*.

*Hàbitat*: Codines, joncedes i altres pastures calcícoles seques. *Freqüència*: F.

*Localitats*: **Sant Sadurní d'Osormort**: **DG4640**: cingle de l'Espluga. **DG4641**: serrat del Vent, sobre el cingle de l'Espluga. **Tavèrnoles**: **DG4444**: damunt el poble, bosc de Savassona. **DG4646**: c. Coromines. **Vilanova de Sau**: **DG4848**: cingle de Santa Cília. **DG5147**: camí entre la Riba i Taverdet pel coll de Malla. **DG5148**: inici del camí de la canal del Castell. **DG5349**: c. de Can Surroca, sota els cingles de l'Avenc.

*Altitud*: 400-825 m.

***Ononis natrix*** L. subsp. *natrix*

*Fabaceae*. Gavó.

*Hàbitat*: Vegetació ruderal, vorades i clarianes forestals, pastures mesòfiles calcícoles. *Freqüència*: R.

*Localitats*: **Folgueroles**: **DG4443**: c. el Pedró. **Vilanova de Sau**: **DG5044**: el Biaix. **DG5148**: camí entre la Riba i Taverdet pel coll de Malla. **DG5348**: torrent de l'Aiguardent.

*Altitud*: 400-800 m.

***Ononis pusilla* L.**

Fabaceae.

*Hàbitat:* Joncedes i altres pastures calcícoles seques, prats mesoxeròfils, pastures mesòfiles calcícoles. *Freqüència:* R.

*Localitats:* **Tavèrnoles: DG4646:** sobre torrent de l'Infern, c. Coromines. **DG4744:** els Munts, final de la Terma Llarga; final de la Terma Llarga. **DG4745:** pla de Sant Margarida, sota Coromines. **DG4845:** sobre Roca Falconera, pla de Santa Margarida. **DG4846:** c. el Raurell, turó de Casanova. **Vilanova de Sau: DG5044:** cap al Biaix.

*Altitud:* 520-805 m.

***Ononis spinosa* L. subsp. *spinosa***

Fabaceae. Gaons.

*Hàbitat:* Prats mesoxeròfils, vorades i clarianes forestals, joncedes i altres pastures calcícoles seques, jonqueres i altres prats humits. *Freqüència:* F.

*Localitats:* **Sant Sadurní d'Osormort: DG4837:** pista de Rifà a Montalt. **Tavèrnoles: DG4444:** els Foquers. **DG4545:** c. el Soler. **DG4644:** c. Masgrau. **DG4742:** els Munts. **DG4745:** torrent dels Munts, torrent de Casadevall, sota Coromines. **DG4846:** c. el Raurell, Casanova del Raurell. **Vilanova de Sau: DG4942:** c. les Fagedes, els Terressos Roigs. **DG5043:** Can Burjada; la Pujada. **DG5144:** riera Major, sota el Crous. **DG5145:** Mas Franscesc. **DG5148:** camí entre la Riba i Taverter pel coll de Malla. **DG5248:** c. del Bruguer. **DG5337:** Collsesplanes. **DG5642:** de Vallclara al Castell de Fogueres.

*Altitud:* 410-1.050 m.

***Onopordum acanthium* L.**

Asteraceae.

*Hàbitat:* Vegetació ruderal, bardisses, camps i horts. *Freqüència:* R.

*Localitats:* **Folgueroles: DG4343:** inici de la carretera de Tavèrnoles. **Sant Sadurní d'Osormort: DG4641:** Sant Llorenç del Munt. **DG4837:** Montalt. **DG4839:** Sant Sadurní d'Osormort. **DG5039:** el Mas. **Tavèrnoles: DG4445:** el Roc de la Llum. **Vilanova de Sau: DG5244:** entre Mas Bancells i Malafogassa.

*Altitud:* 525-825 m.

***Ophioglossum vulgatum* L.**

Ophioglossaceae. Llengua de serp.

*Hàbitat:* Jonqueres i altres prats humits. *Freqüència:* R.

*Localitats:* **Sant Sadurní d'Osormort: DG4740:** c. Can Gall, pla del Forn. **Vilanova de Sau: DG4943:** les Fagedes.

*Altitud:* 548-605 m.

*Comentaris:* espècie amb només dues poblacions, de menys de trenta individus cadascuna, conegudes a l'Espai Natural.

***Ophrys apifera* Huds.**

Orchidaceae. Abellera.

*Hàbitat:* Prats mesoxeròfils, joncedes i altres pastures calcícoles seques. *Freqüència:* R.

*Localitats:* **Tavèrnoles: DG4443:** el Compòsit. **DG4544:** c. el Compòsit. **DG4742:** els Munts. **DG4744:** els Munts, final de la Terma Llarga. **DG4845:** sobre Roca Falconera, pla de Santa Margarida. **Vilanova de Sau: DG5043:** Can Burjada.

*Altitud:* 560-845 m.

***Ophrys bertolonii* Moretii subsp. *catalaunica***  
(O. Danesh et E. Danesh) Soca

Orchidaceae. Abellera.

*Hàbitat:* Pradells d'annuals, joncedes i altres pastures calcícoles seques. *Freqüència:* R.

*Localitats:* **Folgueroles: DG4442:** pla de les Cabres. **DG4443:** puig Tinyós, cap al Mas d'en Coll. **DG4543:** Masdencoll. **Tavèrnoles: DG4646:** Fucimanya, puig Llobregat.

*Altitud:* 575-660 m.

***Ophrys insectifera* L. subsp. *insectifera***

Orchidaceae. Mosquera.

*Hàbitat:* Joncedes i altres pastures calcícoles seques. *Freqüència:* R.

*Localitats:* **Sant Sadurní d'Osormort: DG4739:** turó de les Orenetes; Can Gall. **Tavèrnoles: DG4544:** c. el Compòsit. **DG4845:** pla de Santa Margarida. **Vilanova de Sau: DG5044:** cap al Biaix; entre el Biaix i Can Joan.

*Altitud:* 520-770 m.

*Comentaris:* algunes mostres són atribuïbles a la subsp. *aymoninii* Breistr.

***Ophrys lutea*** Cav.

Orchidaceae. Abellera groga.

*Hàbitat:* Brolles calcícoles, joncedes i altres pastures calcícoles seques. *Freqüència:* R.

*Localitats:* **Folgueroles: DG4442:** pla de les Cabres. **DG4443:** Masdencoll. **Sant Julià de Vilatorça: DG4437:** puig l'Agulla. **Vilanova de Sau: DG5044:** cap al Biaix.

*Altitud:* 520-750 m.

***Ophrys scolopax*** Cav.

Orchidaceae. Abellera.

*Hàbitat:* Joncedes i altres pastures calcícoles seques. *Freqüència:* R.

*Localitats:* **Sant Julià de Vilatorça: DG4439:** Cànoves, serrat Rodó. **Tavèrnoles: DG4544:** c. el Compòsit.

*Altitud:* 570-700 m.

***Ophrys sphegodes*** Mill.

Orchidaceae. Abellera.

*Hàbitat:* Pradells d'annuals, joncedes i altres pastures calcícoles seques, brolles calcícoles. *Freqüència:* R.

*Localitats:* **Folgueroles: DG4442:** pla de les Cabres. **DG4443:** Masdencoll. **DG4543:** Masdencoll. **Sant Sadurní d'Osormort: DG4539:** cap al coll de Romegats. **DG4840:** c. Can Gall, pla del Forn. **Tavèrnoles: DG4443:** baga de Puigtinyós. **DG4747:** turó de la Casanova. **Vilanova de Sau: DG5146:** presa de Sau. **DG5348:** sobre Vilaespinosa.

*Altitud:* 420-800 m.

*Comentaris:* espècie molt polimorfa on alguns autors reconeixen diverses subespècies. Seguint el criteri de Bolòs et al. (2005) al territori estudiat hem detectat c. Can Gall, al pla del Forn (Sant Sadurní d'Osormort) la presència de la subsp. *sphgodes*; al turó de Casanova (Tavèrnoles) la subsp. *araneola* (Rchb.) K. Richt.; i a Masdencoll (Folgueroles), cap el coll de Romegats (Sant Sadurní d'Osormort), a la presa de Sau i sobre Vallespinosa (Vilanova de Sau) la subsp. *passionis* (Sennen) Sanz et Nuet.

***Opopanax chironium*** W.D.J. Koch

Apiaceae.

*Hàbitat:* Prats mesoxeròfils. *Freqüència:* R.

*Localitats:* **Sant Julià de Vilatorça: DG4641:** Sant Llorenç del Munt.

*Altitud:* 800 m.

*Comentaris:* espècie molt rara a l'Espai Natural.

**\**Opuntia humifusa*** (Raf.) Raf.

Cactaceae.

*Hàbitat:* Codines, prats mesoxeròfils. *Freqüència:* R.

*Localitats:* **Sant Sadurní d'Osormort: DG4841:** els Terressos Roigs, entre Bojons i la Verneda de Sant Feliu. **DG4941:** els Terressos Roigs, entre Bojons i la Verneda de Sant Feliu. **DG5039:** el Mas. **Vilanova de Sau: DG4843:** carretera de Vilanova a Folgueroles, pr. km. 14. **DG4942:** c. les Fagedes, els Terressos Roigs. **DG4944:** c. la Pendissa. **DG5042:** la Font d'en Martí. **DG5044:** c. de Can Burjada. **DG5246:** c. de la desembocadura de la riera Major. **DG5247:** l'Albereda.

*Altitud:* 350-615 m.

***Orchis coriophora*** L. subsp. *fragrans* (Pollini) Sudre

Orchidaceae.

*Hàbitat:* Joncedes i altres pastures calcícoles seques, jonqueroles. *Freqüència:* R.

*Localitats:* **Folgueroles: DG4443:** cap al Mas d'en Coll. **Sant Sadurní d'Osormort: DG4641:** Sant Llorenç del Munt, serrat del Vent. **Tavèrnoles: DG4444:** damunt el poble, bosc de Savassona. **DG4742:** els Munts. **DG4744:** final de la Terma Llarga. **Vilanova de Sau: DG4942:** c. les Fagedes, els Terressos Roigs. **DG5046:** Can Mateu. **DG5348:** c. del Mas Novell.

*Altitud:* 450-845 m.

***Orchis laxiflora*** Lam. subsp. *laxiflora*

Orchidaceae.

*Hàbitat:* Jonqueres i altres prats humits. *Freqüència:* R.

*Localitats:* **Vilanova de Sau: DG5043:** Can Burjada.

*Altitud:* 550-590 m.

**Comentaris:** espècie molt rara dins l'Espai Natural que viu en un ambient molt sensible. En coneixem menys d'una desena de peus

***Orchis mascula*** (L.) L.

Orchidaceae.

**Hàbitat:** Brolles calcícoles, joncedes i altres pastures calcícoles seques. **Freqüència:** R.

**Localitats:** **Sant Sadurní d'Osormort: DG4539:** de coll de Romegats a puig Moltó. **DG4641:** serrat del Vent. **Vilanova de Sau: DG5642:** de Vallclara al Castell de Fogueres.

**Altitud:** 725-1.050 m.

**Comentaris:** espècie molt polimorfa en la que alguns autors han descrit nombroses subespècies. Seguint el criteri de Bolòs et al. (2005) hem detectat de Vallclara al Castell de Fogueres (Vilanova de Sau) la presència de la subsp. *mascula*.

***Orchis morio*** L.

Orchidaceae.

**Hàbitat:** Joncedes i altres pastures calcícoles seques, pradells d'annuals silicícules. **Freqüència:** R.

**Localitats:** **Folgueroles: DG4442:** pla de les Cabres. **Sant Sadurní d'Osormort: DG4537:** la Pedrija, c. coll de Romegats. **DG4739:** turó de les Orenetes. **Tavèrnoles: DG4545:** serra del castell de Savassona. **Vilanova de Sau: DG5046:** c. de Can Mateu.

**Altitud:** 450-700 m.

**Comentaris:** els exemplars examinats són atribuïbles a la subsp. *picta* (Loisel.) Arcangeli.

***Orchis provincialis*** Balb. subsp. *provincialis*

Orchidaceae.

**Hàbitat:** Brolles silicícules. **Freqüència:** R.

**Localitats:** **Sant Sadurní d'Osormort: DG4539:** cap al coll de Romegats. **DG4740:** c. Can Gall, pla del Forn.

**Altitud:** 600-800 m.

**Comentaris:** orquídia pròpia de les brolles silicícules, molt rara al territori estudiat.

***Orchis simia*** Lam.

Orchidaceae.

**Hàbitat:** Pradells d'annuals silicícules, joncedes i altres pastures calcícoles seques, vorades i clarianes forestals. **Freqüència:** R.

**Localitats:** **Folgueroles: DG4343:** la font Trobada. **DG4442:** pla de les Cabres. **Tavèrnoles: DG4443:** baga del Puigtinyós. **DG4544:** c. el Compòsit. **DG4546:** puig de Ter. **DG4747:** turó de la Casanova.

**Altitud:** 505-625 m.

***Orchis ustulata*** L.

Orchidaceae.

**Hàbitat:** Pradells d'annuals silicícules. **Freqüència:** R.

**Localitats:** **Folgueroles: DG4342:** pla de les Cabres.

**Altitud:** 610 m.

***Origanum vulgare*** L.

Lamiaceae. Orenca.

**Hàbitat:** Prats mesoxeròfils, vorades i clarianes forestals. **Freqüència:** F.

**Localitats:** **Sant Sadurní d'Osormort: DG4837:** Montalt. **Tavèrnoles: DG4742:** els Munts. **Vilanova de Sau: DG5144:** riera Major, sota el Crous. **DG5244:** tram final de la riera Major. **DG5341:** Castanyedell, la Sala. **DG5442:** entre coll de Faja i Fogueres. **DG5642:** de Vallclara al Castell de Fogueres.

**Altitud:** 375-1.050 m.

***Ornithogalum bourgaeum*** Jord. et Fourr.

Liliaceae.

**Hàbitat:** Codines. **Freqüència:** R.

**Localitats:** **Folgueroles: DG4442:** pla de les Cabres.

**Altitud:** 620 m.

***Ornithogalum pyrenaicum*** L.

Liliaceae.

**Hàbitat:** Vernedes i altres boscos de ribera. **Freqüència:** R.

**Localitats:** **Sant Sadurní d'Osormort: DG4738:** c. Molí del soler, la Cantina. **DG5040:** Bojons; Bojons, pla de la Vinya i camps de Miralpeix. **Vilanova de Sau: DG5042:** entre les Planes i Malafogassa.



*Altitud:* 460-540 m.

*Comentaris:* espècie muntanyenca força rara al territori català. A l'Espai Natural tan sols apareix en alguns punts de la riera Major, constituint les úniques poblacions conegudes de les Guilleries.

***Ornithogalum divergens*** Boreau.

*Liliaceae.* Llet de gallina.

*Hàbitat:* Prats mesoxeròfils. *Freqüència:* R.

*Localitats:* **Sant Sadurní d'Osormort: DG4738:** c. Molí del soler, la Cantina. **DG5040:** Bojons, pla de la Vinya i camps de Miralpeix. **Tavèrnoles: DG4443:** el Compòsit. **Vilanova de Sau: DG5348:** sobre Vilaespinosa.

*Altitud:* 500-625 m.

***Ornithopus compressus*** L.

*Fabaceae.*

*Hàbitat:* Pradells d'annuals silicícules. *Freqüència:* R.

*Localitats:* **Sant Sadurní d'Osormort: DG4538:** Bell-lloc, c. coll de Romegats. **DG4740:** c. Can Gall, pla del Forn; l'Espluga.

*Altitud:* 600-710 m.

***Ornithopus perpallidus*** L.

*Fabaceae.*

*Hàbitat:* Pradells d'annuals silicícules. *Freqüència:* R.

*Localitats:* **Vilanova de Sau: DG5442:** Fogueres.

*Altitud:* 960 m.

*Comentaris:* espècie força rara a Catalunya, lligada als prats terofítics montans.

***Orobancha alba*** Stephan ex Willd.

*Orobanchaceae.*

*Hàbitat:* Joncedes i altres pastures calcícoles seques. *Freqüència:* R.

*Localitats:* **Vilanova de Sau: DG4845:** cingles de Vilanova, c. roca Falconera. **DG5046:** c. de Can Mateu. **DG5143:** presa de Vilanova, c. del Crous. **DG5144:** c. de la Bòfia. **DG5442:** Sant Andreu de Bancells.

*Altitud:* 420-925 m.

***Orobancha artemisiae-campestris*** Vaucher ex Gaudin

*Orobanchaceae.*

*Hàbitat:* Prats mesoxeròfils. *Freqüència:* R.

*Localitats:* **Tavèrnoles: DG4742:** els Munts.

*Altitud:* 845 m.

***Orobancha crenata*** Forssk.

*Orobanchaceae.*

*Hàbitat:* Prats mesoxeròfils, vegetació ruderal. *Freqüència:* R.

*Localitats:* **Vilanova de Sau: DG4844:** c. la Font. **DG5046:** c. de Can Mateu. **DG5248:** entre Cal Sastre i Can Roca; c. del Bruguer.

*Altitud:* 450-575 m.

***Orobancha gracilis*** Sm.

*Orobanchaceae.*

*Hàbitat:* Brolles calcícoles, joncedes i altres pastures calcícoles seques. *Freqüència:* R.

*Localitats:* **Sant Sadurní d'Osormort: DG4539:** de coll de Romegats a puig Moltó. **DG4641:** Sant Llorenç del Munt, serrat del Vent.

*Altitud:* 725-825 m.

***Orobancha hederæ*** Duby

*Orobanchaceae.*

*Hàbitat:* Vernedes i altres boscos de ribera, avellanoses i boscos caducifolis mixtos humits, rouredes de roure martinenc, alzinars. *Freqüència:* F.

*Localitats:* **Sant Julià de Vilatorrada: DG4440:** Cànoves, obaga del torrent de Cànoves. **DG4541:** Puigsec, la Rompada de Puigsec. **Sant Sadurní d'Osormort: DG4640:** cingle de l'Espluga. **DG4741:** entre Sant Feliu de Planeses i l'Espluga. **DG5038:** riera d'Espinelves. **Tavèrnoles: DG4646:** torrent de l'Infern, c. Coromines. **DG4743:** sota els Munts, torrent dels Munts. **DG4846:** pla de Santa Margarida, c. Santa Margarida d'Ardola. **Vilanova de Sau: DG4844:** c. la Font. **DG5339:** Tortadès.

*Altitud:* 550-850 m.

***Orobancha minor*** Sm.

*Orobanchaceae.*

*Hàbitat*: -. *Freqüència*: R.

*Localitats*: **Sant Sadurní d'Osormort: DG5039**: el Mas.

*Altitud*: 525-560 m.

***Orobanche purpurea*** Jacq.

*Orobanchaceae*.

*Hàbitat*: Prats mesoxeròfils. *Freqüència*: R.

*Localitats*: **Vilanova de Sau: DG4844**: sota la Font. **DG4944**: sota la Font.

*Altitud*: 530-540 m.

*Comentaris*: espècie bastant rara a Catalunya i també a l'Espai Natural, on només en coneixem dues poblacions amb menys de deu individus cada una.

***Orobanche ramosa*** L. subsp. *mutelii* (F.W. Schultz) Cout.

*Orobanchaceae*.

*Hàbitat*: Herbassars higronitròfils. *Freqüència*: R.

*Localitats*: **Sant Hilari Sacalm: DG5346**: sota puig Gallinàs.

*Altitud*: 350 m.

***Orobanche rapum-genistae*** Thuill.

*Orobanchaceae*.

*Hàbitat*: Vorades i clarianes forestals, landes de gódua, prats mesoxeròfils. *Freqüència*: R.

*Localitats*: **Vilanova de Sau: DG4843**: carretera de Vilanova a Folguerolles, pr. km. 14; sobre Can Morgades, pujant a la canal de sota els Munts. **DG5145**: c. de la Bòfia; c. del Mas Francesc. **DG5147**: l'Albereda. **DG5442**: c. de Fogueres; Sant Andreu de Bancells.

*Altitud*: 500-980 m.

***Oryzopsis coerulescens*** (Desf.) Hack.

*Poaceae*.

*Hàbitat*: Cingles. *Freqüència*: R.

*Localitats*: **Vilanova de Sau: DG4848**: cingle de Santa Cília. **DG5048**: cingles de Tavertet, c. de la canal del Castell.

*Altitud*: 575-775 m.

***Oryzopsis miliacea*** Benth. et Hook. ex Asch. et Schweinf. subsp. *miliacea*

*Poaceae*. Ripoll.

*Hàbitat*: Codines, prats secs termòfils. *Freqüència*: R.

*Localitats*: **Vilanova de Sau: DG4848**: cingle de Santa Cília. **DG5148**: camí entre la Riba i Tavertet pel coll de Malla; canal del Castell, al cingle.

*Altitud*: 550-825 m.

***Osyris alba*** L.

*Santalaceae*. Genistell.

*Hàbitat*: Vorades i clarianes forestals, boxedes i màquies de l'alzinar. *Freqüència*: R.

*Localitats*: **Tavèrnoles: DG4742**: els Munts, el Salt de la Minyona. **Vilanova de Sau: DG5148**: camí entre la Riba i Tavertet pel coll de Malla; canal del Castell, al cingle. **DG5347**: riu Pregon.

*Altitud*: 420-850 m.

***Oxalis acetosella*** L.

*Oxalidaceae*. Pa de cucut.

*Hàbitat*: Vernedes i altres boscos de ribera, avellanoses i boscos caducifolis mixtos humits. *Freqüència*: R.

*Localitats*: **Sant Sadurní d'Osormort: DG4837**: c. de Rifà, riera de les Corts. **DG5039**: el Mas. **Vilanova de Sau: DG4743**: canal al nord del castell Bernat. **DG4843**: sobre Can Morgades, pujant a la canal de sota els Munts. **DG5642**: de Vallclara al Castell de Fogueres.

*Altitud*: 525-1.050 m.

**\**Oxalis corniculata*** L.

*Oxalidaceae*.

*Hàbitat*: Camps i horts, herbassars higronitròfils, pradells d'annuals. *Freqüència*: F.

*Localitats*: **Sant Sadurní d'Osormort: DG4940**: Bojons, el Càmping. **DG5040**: Bojons, c. de Miralpeix. **Vilanova de Sau: DG4843**: c. Can Morgades. **DG5044**: Can Burjada; entre el Biaix i Can Joan. **DG5045**: Sant Romà de Sau, pont de les Fontiques. **DG5047**: club nàutic Vic-Sau. **DG5140**: sot de l'Oms, c. del Jover. **DG5642**: de Vallclara al Castell de Fogueres.

*Altitud*: 400-1.050 m.

\**Oxalis debilis* Kunth. subsp. *corymbosa* (DC.)  
O. Bolòs et Vigo

Oxalidaceae.

*Hàbitat*: Camps i horts, vegetació ruderal.  
*Freqüència*: R.

*Localitats*: **Folgueroles: DG4343**: Folgueroles.  
**Vilanova de Sau: DG5248**: entre Cal Sastre i  
Can Roca. **DG5337**: Collsesplanes.

*Altitud*: 510-950 m.

\**Oxalis dillenii* Jacq.

Oxalidaceae.

*Hàbitat*: -. *Freqüència*: R.

*Localitats*: **Sant Sadurní d'Osormort: DG5041**:  
Bojons, Miralpeix. **DG5042**: les Planes.  
**Vilanova de Sau: DG5147**: la Riba.

*Altitud*: 460-490 m.

*Comentaris*: aquestes citacions confirmen la seva  
presència a la flora ibèrica.

\**Oxalis latifolia* Kunth

Oxalidaceae.

*Hàbitat*: Vegetació ruderal. *Freqüència*: R.

*Localitats*: **Sant Sadurní d'Osormort: DG4741**:  
Sant Llorenç del Munt. **Vilanova de Sau:**  
**DG4944**: c. la Pendissa. **DG5045**: Sant Romà  
de Sau, pont de les Fontiques.

*Altitud*: 500-830 m.

*Pallenis spinosa* (L.) Cass. subsp. *spinosa*

Asteraceae. Gravit.

*Hàbitat*: Prats secs termòfils, brolles calcícoles,  
prats mesoxeròfils, vegetació ruderal.  
*Freqüència*: R.

*Localitats*: **Sant Sadurní d'Osormort: DG4741**:  
Sant Llorenç del Munt. **Tavernoles: DG4746**:  
pla de Sant Margarida, Coromines. **DG4846**: c.  
el Raurell, turó de Casanova. **Vilanova de  
Sau: DG5048**: cingles de Tavertet, c. de la  
canal del Castell. **DG5147**: camí entre la Riba i  
Tavertet pel coll de Malla. **DG5349**: c. de Can  
Surroca, sota els cingles de l'Avenc.

*Altitud*: 475-830 m.

\**Panicum capillare* L.

Poaceae. Nebulosa.

*Hàbitat*: Herbassars higronitròfils, vegetació  
ruderal. *Freqüència*: R.

*Localitats*: **Folgueroles: DG4343**: cap al pla de  
les Cabres. **Vilanova de Sau: DG5146**: presa  
de Sau.

*Altitud*: 360-560 m.

\**Panicum dichotomiflorum* Michx.

Poaceae.

*Hàbitat*: Vegetació ruderal. *Freqüència*: R.

*Localitats*: **Vilanova de Sau: DG5045**: Sant  
Romà de Sau, pont de les Fontiques.

*Altitud*: 500 m.

*Papaver argemone* L.

Papaveraceae.

*Hàbitat*: Vegetació ruderal, camps i horts, .  
*Freqüència*: R.

*Localitats*: **Vilanova de Sau: DG5043**: Can  
Burjada. **DG5045**: la Coromina, torrent de les  
Fontiques. **DG5642**: de Vallclara al Castell de  
Fogueres.

*Altitud*: 480-1.050 m.

*Papaver dubium* L.

Papaveraceae. Rosella.

*Hàbitat*: Camps i horts. *Freqüència*: R.

*Localitats*: **Sant Sadurní d'Osormort: DG5040**:  
Bojons, Miralpeix. **DG5041**: Crivillers. **Vilanova  
de Sau: DG5044**: c. de Can Burjada. **DG5045**:  
la Coromina, torrent de les Fontiques. **DG5248**:  
c. del Bruguer. **DG5337**: Collsesplanes.

*Altitud*: 475-950 m.

*Papaver rhoeas* L.

Papaveraceae. Rosella.

*Hàbitat*: Camps i horts, vegetació ruderal.  
*Freqüència*: F.

*Localitats*: **Folgueroles: DG4443**: cap al Pedró;  
el Pedró. **Sant Sadurní d'Osormort: DG5040**:  
Bojons, Miralpeix; Bojons, c. de Miralpeix.  
**DG5042**: les Planes. **Vilanova de Sau:**  
**DG4843**: sota Can Morgades. **DG4944**: c. Can  
Serra; c. la Coromina; camps c. del torrent de  
la Polleda. **DG5043**: Can Burjada. **DG5045**: la  
Coromina, torrent de les Fontiques. **DG5143**:  
presa de Vilanova, c. del Crous. **DG5144**: el  
Crous. **DG5145**: pla del Carbasser, c. de

l'Arboç Xic. **DG5248**: c. del Bruguer. **DG5337**: Collsesplanes. **DG5642**: de Vallclara al Castell de Fogueres.

*Altitud*: 420-1.050 m.

***Parentucellia latifolia*** (L.) Caruel

*Scrophulariaceae*.

*Hàbitat*: Vegetació ruderal, pradells d'annuals silícicoles. *Freqüència*: R.

*Localitats*: **Folgueroles**: **DG4342**: pla de les Cabres. **Sant Sadurní d'Osormort**: **DG4538**: Bell-lloc, c. coll de Romegats. **DG4740**: l'Espluga.

*Altitud*: 610-710 m.

*Comentaris*: tàxon propi dels pradells terofítics ruderalitzats, molt rar a l'espai estudiat.

***Parietaria judaica*** L.

*Urticaceae*. Morella roquera.

*Hàbitat*: Roques i talussos ombrívols. *Freqüència*: R.

*Localitats*: **Folgueroles**: **DG4343**: avinguda cap a la font Trobada. **Sant Sadurní d'Osormort**: **DG4641**: Sant Llorenç del Munt. **DG5039**: el Mas. **Vilanova de Sau**: **DG5148**: camí entre la Riba i Taverter pel coll de Malla. **DG5337**: Collsesplanes.

*Altitud*: 510-950 m.

***Paronychia argentea*** Lam.

*Caryophyllaceae*. Sanguinària blanca.

*Hàbitat*: Pradells d'annuals silícicoles. *Freqüència*: R.

*Localitats*: **Sant Sadurní d'Osormort**: **DG4640**: entre l'Espluga i Can Gall, c. del sot de l'Infern. **Vilanova de Sau**: **DG5047**: c. de l'església de Sant Romà de Sau.

*Altitud*: 650 m.

*Comentaris*: tàxon termòfil, d'interès local..

***Parthenocissus quinquefolia*** (L.) Planch.

*Vitaceae*. Heura de virgínia.

*Hàbitat*: Bardisses. *Freqüència*: R.

*Localitats*: **Sant Julià de Vilatorça**: **DG4440**: camps de Cànoves. **Sant Sadurní d'Osormort**: **DG4538**: Bell-lloc. **Vilanova de Sau**: **DG5046**: Can Mateu.

*Altitud*: 590-680 m.

***Paspalum dilatatum*** Poiret

*Poaceae*.

*Hàbitat*: Herbassars higronitròfils, vegetació de fonts, rierols i degotalls. *Freqüència*: R.

*Localitats*: **Sant Julià de Vilatorça**: **DG4539**: coll de Romegats. **Tavèrnoles**: **DG4643**: carretera de Vilanova de Sau. **Vilanova de Sau**: **DG5146**: presa de Sau.

*Altitud*: 350-720 m.

***Paspalum distichum*** L.

*Poaceae*.

*Hàbitat*: Herbassars higronitròfils. *Freqüència*: R.

*Localitats*: **Tavèrnoles**: **DG4846**: pla de Santa Margarida, c. Santa Margarida d'Ardola. **Vilanova de Sau**: **DG5047**: club nàutic Vic-Sau. **DG5144**: riera Major, sota el Crous. **DG5146**: cua de l'embassament de Susqueda, sota la presa de Sau. **DG5147**: c. de la Riba, club d'hípica. **DG5245**: tram final de la riera Major. **DG5246**: c. de la desembocadura de la riera Major.

*Altitud*: 350-700 m.

***Pastinaca sativa*** L. subsp. ***sylvestris*** (Mill.) Rouy et E.G. Camus

*Apiaceae*.

*Hàbitat*: -. *Freqüència*: R.

*Localitats*: **Vilanova de Sau**: **DG5146**: presa de Sau.

*Altitud*: 360 m.

***Petrorhagia prolifera*** (L.) P. W. Ball et Heyw.

*Caryophyllaceae*.

*Hàbitat*: Prats mesoxeròfils, pradells d'annuals silícicoles, vegetació ruderal, joncades i altres pastures calcícoles seques. *Freqüència*: C.

*Localitats*: **Folgueroles**: **DG4344**: Mare de Deu de la Damunt. **Sant Julià de Vilatorça**: **DG4641**: Sant Llorenç del Munt. **Sant Sadurní d'Osormort**: **DG4641**: serrat del Vent. **DG4739**: turó de les Orenetes. **DG4740**: c. Can Gall, pla del Forn; entre Can Gall i l'Espluga. **DG4838**: Sant Sadurní d'Osormort. **DG5040**: Bojons, Miralpeix. **Tavèrnoles**: **DG4444**: damunt el poble, bosc de Savassona. **DG4545**:

Sant Feliuet. **DG4746**: pla de Sant Margarida, Coromines. **Vilanova de Sau**: **DG5042**: la Font d'en Martí. **DG5043**: c. del Mas de la Pujada. **DG5044**: entre el Biaix i Can Joan; el Biaix. **DG5147**: l'Albereda. **DG5248**: c. del Bruguer. **DG5337**: Collsesplanes. **DG5642**: de Vallclara al Castell de Fogueres.

*Altitud*: 475-1.050 m.

*Comentari*: la majoria de les poblacions són atribuïbles a la subsp. *prolifera*.

**\**Petroselinum crispum*** (Mill.) Fuss

*Apiaceae*. Julivert.

*Hàbitat*: Bardisses, camps i horts. *Freqüència*: R.

*Localitats*: **Vilanova de Sau**: **DG4944**: Vilanova de Sau. **DG5045**: Sant Romà de Sau, pont de les Fontiques. **DG5146**: urbanització de Sant Romà.

*Altitud*: 500-535 m.

***Peucedanum cervaria*** (L.) Lapeyr.

*Apiaceae*. Cervària.

*Hàbitat*: Vorades i clarianes forestals, rouredes de roure martinenc. *Freqüència*: R.

*Localitats*: **Tavèrnoles**: **DG4545**: sota Sant Feliuet. **DG4546**: puig de Ter; sota la urbanització de Fucimanya, al GR.

*Altitud*: 520-585 m.

***Peucedanum officinale*** L. subsp. *officinale*

*Apiaceae*. Fonoll de porc.

*Hàbitat*: Codines. *Freqüència*: R.

*Localitats*: **Vilanova de Sau**: **DG5146**: cua de l'embassament de Susqueda, sota la presa de Sau.

*Altitud*: 370-390 m.

*Comentari*: espècie rara a Catalunya i en el context de l'Espai Natural, d'on només en coneixem una població d'una desena d'individus.

***Peucedanum oreoselinum*** (L.) Moench

*Apiaceae*.

*Hàbitat*: Bardisses, prats mesoxeròfils, pradells d'annuals silicícules, vorades i clarianes forestals, rouredes de roure martinenc.

*Freqüència*: C.

*Localitats*: **Folgueroles**: **DG4442**: pla de les Cabres. **DG4642**: c. el gorg de Llitons. **Sant Julià de Vilatorça**: **DG4436**: puig l'Agulla. **Sant Sadurní d'Osormort**: **DG4640**: entre l'Espluga i Can Gall, c. del sot de l'Infern. **DG4838**: la Boixeda. **DG5040**: Bojons, pla de la Vinya i camps de Miralpeix. **DG5140**: Can Faire. **Tavèrnoles**: **DG4444**: riera de Tavèrnoles, c. Foquers. **Vilanova de Sau**: **DG4843**: sota Can Morgades. **DG5043**: Can Burjada; la Pujada; c. del Mas de la Pujada. **DG5045**: Sant Romà de Sau, pont de les Fontiques. **DG5642**: de Vallclara al Castell de Fogueres.

*Altitud*: 485-1.050 m.

***Phagnalon saxatile*** (L.) Cass.

*Asteraceae*.

*Hàbitat*: Codines. *Freqüència*: R.

*Localitats*: **Vilanova de Sau**: **DG5048**: canal del Castell, al cingle.

*Altitud*: 720 m.

***Phagnalon sordidum*** (L.) Rchb.

*Asteraceae*.

*Hàbitat*: Cingles, codines. *Freqüència*: R.

*Localitats*: **Vilanova de Sau**: **DG4848**: cingle de Santa Cília. **DG5048**: cingles de Tavertet, c. de la canal del Castell. **DG5146**: presa de Sau. **DG5148**: camí entre la Riba i Tavertet pel coll de Malla; canal del Castell, al cingle. **DG5349**: cingle de l'Avenc.

*Altitud*: 430-825 m.

***Phalaris arundinacea*** L.

*Poaceae*.

*Hàbitat*: -. *Freqüència*: R.

*Localitats*: **Sant Julià de Vilatorça**: **DG4436**: puig l'Agulla.

*Altitud*: 750-770 m.

***Phillyrea angustifolia*** L.

*Oleaceae*. Fals aladern de fulla estreta.

*Hàbitat*: Boixedes i màquies de l'alzinar, codines, alzinars, brolles silicícules. *Freqüència*: F.

*Localitats*: **Sant Julià de Vilatorça**: **DG4436**: puig l'Agulla. **Sant Sadurní d'Osormort**: **DG4640**: cap al cingle de l'Espluga. **DG4739**: turó de les

Orenetes. **Vilanova de Sau: DG5047:** club nàutic Vic-Sau.

*Altitud:* 400-770 m.

***Phillyrea latifolia* L.**

*Oleaceae.* Fals aladern.

*Hàbitat:* Alzinars, boixedes i màquies de l'alzinar.

*Freqüència:* F.

*Localitats:* **Sant Sadurní d'Osormort: DG4539:** de coll de Romegats a puig Moltó. **DG4641:** cingle de l'Espluga. **Tavèrnoles: DG4546:** puig de Ter; sota la urbanització de Fucimanya, al GR. **DG4742:** els Munts, el Salt de la Minyona. **Vilanova de Sau: DG4745:** c. la Font. **DG4948:** cingle de Santa Cília, sot de la Clota. **DG5048:** cingles de Tavertet, c. de la canal del Castell. **DG5246:** tram final de la riera Major.

*Altitud:* 350-850 m.

*Comentaris:* la majoria de mostres semblen pertànyer a la subespècie *media* (L.) P. Fourn.

***Phleum paniculatum* Huds.**

*Poaceae.*

*Hàbitat:* Camps i horts. *Freqüència:* R.

*Localitats:* **Vilanova de Sau: DG5045:** la Coromina, torrent de les Fontiques.

*Altitud:* 480 m.

***Phleum phleoides* (L.) Karsten**

*Poaceae.*

*Hàbitat:* Codines, prats mesoxeròfils, vorades i clarianes forestals, joncades i altres pastures calcícoles seques, pastures mesòfiles calcícoles, pradells d'annuals silicícules. *Freqüència:* F.

*Localitats:* **Folgueroles: DG4342:** pla de les Cabres. **Sant Julià de Vilatorça: DG4436:** puig l'Agulla. **Sant Sadurní d'Osormort: DG4640:** cap al cingle de l'Espluga. **DG4641:** Sant Llorenç del Munt. **DG4740:** entre l'Espluga i Can Gall. **DG4741:** Sant Llorenç del Munt. **DG4837:** pista de Rifà a Montalt. **DG5040:** Bojons, la sorrera. **DG5140:** Can Faire. **Tavèrnoles: DG4444:** damunt el poble, bosc de Savassona; serra del castell de Savassona. **DG4544:** serrat del Castell. **DG4644:** c. Masgrau. **Vilanova de Sau: DG4942:** c. les Fagedes, els Terressos Roigs. **DG5045:** les Tallades; c. de Can Mateu. **DG5142:**

Castanyedell, baga del Pont. **DG5148:** camí entre la Riba i Tavertet pel coll de Malla. **DG5247:** l'Albereda. **DG5248:** entre Cal Sastre i Can Roca; c. del Bruguer.

*Altitud:* 440-840 m.

***Phleum pratense* L. subsp. *serotinum* (Jord.) Berher**

*Poaceae.*

*Hàbitat:* Pastures mesòfiles calcícoles, vorades i clarianes forestals, prats mesoxeròfils. *Freqüència:* R.

*Localitats:* **Folgueroles: DG4443:** c. el Pedró. **Sant Sadurní d'Osormort: DG4740:** entre l'Espluga i Can Gall. **Tavèrnoles: DG4745:** torrent dels Munts, torrent de Casadevall, sota Coromines. **DG4846:** c. el Raurell, Casanova del Raurell.

*Altitud:* 550-645 m.

***Phlomis herba-venti* L.**

*Lamiaceae.* Ventolera.

*Hàbitat:* Prats mesoxeròfils. *Freqüència:* R.

*Localitats:* **Folgueroles: DG4443:** el Pedró, Can Llobet; les Planes, sota Puigtinyós. **Tavèrnoles: DG4545:** sota Sant Feliuet.

*Altitud:* 580-600 m.

***Phragmites australis* (Cav.) Steudel subsp. *australis***

*Poaceae.* Canyís.

*Hàbitat:* Jonqueres i altres prats humits. *Freqüència:* F.

*Localitats:* **Sant Julià de Vilatorça: DG4541:** Puigsec, la Rompuda de Puigsec. **Sant Sadurní d'Osormort: DG4639:** entre Romegats i Torrents del Prat. **Tavèrnoles: DG4745:** torrent dels Munts, torrent de Casadevall, sota Coromines. **Vilanova de Sau: DG5045:** la Socarrada, c. del Portet. **DG5146:** cua de l'embassament de Susqueda, sota la presa de Sau. **DG5244:** tram final de la riera Major. **DG5245:** tram final de la riera Major.

*Altitud:* 370-700 m.

\**Phyllostachys aurea* Carrière ex Rivière et C. Rivière

*Poaceae.* Bambú groc.

*Hàbitat:* Bardisses, jonqueres i altres prats humits. *Freqüència:* R.

*Localitats:* **Folgueroles: DG4343:** torrent de Folgueroles. **Vilanova de Sau: DG5042:** la Font d'en Martí. **DG5248:** entre Cal Sastre i Can Roca.

*Altitud:* 475-575 m.

### ***Phyteuma spicatum* L.**

*Campanulaceae.*

*Hàbitat:* Avellanoses i boscos caducifolis mixtos humits, vorades i clarianes forestals. *Freqüència:* R.

*Localitats:* **Sant Sadurní d'Osormort: DG5040:** Bojons, pla de la Vinya i camps de Miralpeix. **DG5041:** Crivillers. **Vilanova de Sau: DG5042:** entre les Planes i Malafoçassa. **DG5244:** tram final de la riera Major. **DG5641:** de Vallclara al Castell de Fogueres.

*Altitud:* 375-1.050 m.

### **\**Picea abies* (L.) H. Karst.**

*Pinaceae.* Avet roig.

*Hàbitat:* -. *Freqüència:* R.

*Localitats:* **Vilanova de Sau: DG4944:** la Coromina.

*Altitud:* 500 m.

### ***Picris echioides* L.**

*Asteraceae.*

*Hàbitat:* -. *Freqüència:* R.

*Localitats:* **Vilanova de Sau: DG5338:** Tortadès.

*Altitud:* 900 m.

### ***Picris hieracioides* L.**

*Asteraceae.*

*Hàbitat:* Vorades i clarianes forestals, roques i talussos ombrívols, vegetació ruderal. *Freqüència:* C.

*Localitats:* **Folgueroles: DG4343:** avinguda cap a la font Trobada. **DG4443:** sot de Puigtinyós; Sot de Puigtinyós. **Sant Julià de Vilatorça: DG4440:** Cànoves, obaga del torrent de Cànoves. **Sant Sadurní d'Osormort: DG4741:** c. Sant Feliu de Planeses. **Vilanova de Sau: DG4944:** c. la Pendissa. **DG5144:** riera Major, sota el Crous. **DG5147:** la Riba.

*Altitud:* 410-670 m.

*Comentaris:* la majoria de mostres de l'Espai Natural corresponen a la subespècie *hieracioides*.

### ***Pilosella anchlussoides* Arv.-T.**

*Asteraceae.*

*Hàbitat:* Brolles silicícules, pradells d'annuals silicícules, vorades i clarianes forestals.

*Freqüència:* F.

*Localitats:* **Sant Julià de Vilatorça: DG4641:** Sant Llorenç del Munt. **Sant Sadurní d'Osormort: DG4538:** Bell-lloc, c. coll de Romegats. **DG4837:** pista de Rifà a Montalt. **DG4941:** els Terressos Roigs, entre Bojons i la Verneda de Sant Feliu. **DG5038:** riera d'Espinelves. **Tavernoles: DG4444:** damunt el poble, bosc de Savassona. **DG4743:** torrent dels Munts, sota de la Terma Llarga. **Vilanova de Sau: DG4843:** sobre Can Morgades, pujant a la canal de sota els Munts. **DG5044:** Can Burjada. **DG5143:** presa de Vilanova, c. del Crous. **DG5144:** c. de la Bòfia. **DG5246:** tram final de la riera Major. **DG5642:** de Vallclara al Castell de Fogueres.

*Altitud:* 380-1.050 m.

### ***Pilosella officinarum* F.W.Schultz et Sch.Bip.**

*Asteraceae.*

*Hàbitat:* Codines. *Freqüència:* R.

*Localitats:* **Vilanova de Sau: DG4942:** c. les Fagedes, els Terressos Roigs.

*Altitud:* 610 m.

### ***Pilosella tardans* (Peter) Soják**

*Asteraceae.*

*Hàbitat:* Pastures mesòfiles calcícules, prats mesoxeròfils, codines, vorades i clarianes forestals. *Freqüència:* F.

*Localitats:* **Tavernoles: DG4644:** c. Masgrau (la Soleia). **DG4646:** sobre torrent de l'Infern, c. Coromines; sota la urbanització de Fucimanya, al GR. **DG4744:** els Munts, final de la Terma Llarga. **DG4846:** c. el Raurell, entre Casanova del Raurell i turó de Casanova. **Vilanova de Sau: DG4942:** c. les Fagedes, els Terressos Roigs.

*Altitud:* 650-805 m.

***Pimpinella saxifraga* L.**

Apiaceae. Matafaluga de prat.

**Hàbitat:** Vorades i clarianes forestals, pastures mesòfiles calcícoles, roques i talussos ombrívols. **Freqüència:** F.

**Localitats:** **Folgueroles: DG4443:** sot de Puigtinyós; Sot de Puigtinyós. **Sant Julià de Vilatorça: DG4436:** puig l'Agulla. **Sant Sadurní d'Osormort: DG4537:** la Pedrija, c. coll de Romegats. **DG4840:** entre Bojons i l'Espluga. **Tavèrnoles: DG4544:** c. el Soler. **DG4545:** sota Sant Feliuet. **DG4745:** sobre Roca Falconera, c. pla de Santa Margarida. **DG4747:** costa del Vilar, les Grioterres. **DG4846:** c. el Raurell, entre Casanova del Raurell i turó de Casanova. **Vilanova de Sau: DG5045:** Sant Romà de Sau, pont de les Fontiques. **DG5144:** riera Major, sota el Crous. **DG5348:** c. del Mas Novell.

**Altitud:** 410-775 m.

***Pinus halepensis* Mill.**

Pinaceae. Pi blanc.

**Hàbitat:** Codines, boxedes i màquies de l'alzinar, brolles silicícules. **Freqüència:** R.

**Localitats:** **Sant Julià de Vilatorça: DG4436:** puig l'Agulla. **Sant Sadurní d'Osormort: DG4538:** Bell-lloc, c. coll de Romegats. **DG4539:** cap al coll de Romegats. **DG4641:** cingle de l'Espluga. **Tavèrnoles: DG4544:** c. el Compòsit. **DG4742:** els Munts. **DG4743:** c. els Munts, sota la Terma Llarga.

**Altitud:** 600-845 m.

***Pinus nigra* Arnold subsp. *salzmannii* (Dunal) Franco**

Pinaceae. Pinassa.

**Hàbitat:** Rouredes de roure martinenc. **Freqüència:** R.

**Localitats:** **Tavèrnoles: DG4544:** c. el Compòsit. **DG4545:** serra del castell de Savassona.

**Altitud:** 600-650 m.

***Pinus pinaster* Ait.**

Pinaceae. Pinastre.

**Hàbitat:** -. **Freqüència:** R.

**Localitats:** **Vilanova de Sau: DG5147:** c. de l'hostal la Riba. **DG5148:** camí entre la Riba i Tavertet pel coll de Malla.

**Altitud:** 400-800 m.

***Pinus pinea* L.**

Pinaceae. Pi pinyer.

**Hàbitat:** Alzinars, codines, brolles silicícules, rouredes de roure martinenc, landes de bruguerola. **Freqüència:** F.

**Localitats:** **Folgueroles: DG4442:** pla de les Cabres. **Sant Julià de Vilatorça: DG4436:** puig l'Agulla. **Sant Sadurní d'Osormort: DG4539:** cap al coll de Romegats. **DG4640:** cap al cingle de l'Espluga. **DG4641:** cingle de l'Espluga; Sant Llorenç del Munt, serrat del Vent. **DG4740:** cap al cingle de l'Espluga. **Tavèrnoles: DG4443:** baga de Puigtinyós. **DG4444:** damunt el poble, bosc de Savassona. **Vilanova de Sau: DG4843:** carretera de Vilanova a Folgueroles, pr. km. 14. **DG5045:** Sant Romà de Sau, pont de les Fontiques. **DG5146:** presa de Sau; urbanització de Sant Romà.

**Altitud:** 350-825 m.

**Comentari:** es tracta d'una espècie d'origen controvertit. En algunes localitats pot ben ser una espècie autòctona mentre que en altres és clarament introduïda.

**\**Pinus radiata* D. Don**

Pinaceae.

**Hàbitat:** -. **Freqüència:** R.

**Localitats:** **Vilanova de Sau: DG5246:** c. de la desembocadura de la riera Major.

**Altitud:** 350 m.

***Pinus sylvestris* L.**

Pinaceae. Pi roig.

**Hàbitat:** Pinedes de pi roig, landes de bruguerola, alzinars, codines, rouredes de roure martinenc, avellanoses i boscos caducifolis mixtos humits. **Freqüència:** C.

**Localitats:** **Sant Julià de Vilatorça: DG4641:** el sot Fosc. **Sant Sadurní d'Osormort: DG4539:** cap al coll de Romegats. **DG4640:** cingle de l'Espluga. **DG4641:** cingle de l'Espluga. **DG4739:** Can Gall; turó del les Orenetes. **DG4941:** Bojons, solell de la Vinya. **Tavèrnoles: DG4443:** baga de Puigtinyós; riera de Tavèrnoles, obaga del compòsit. **DG4545:** serra del castell de Savassona.



**DG4743:** torrent dels Munts, sota els Munts. **Vilanova de Sau:** **DG4843:** carretera de Vilanova a Folgueroles, pr. km. 14. **DG4845:** cingles de Vilanova, c. roca Falconera. **DG5043:** c. del Mas de la Pujada. **DG5044:** c. del Biaix. **DG5642:** de Vallclara al Castell de Fogueres.

*Altitud:* 530-1.050 m.

#### ***Pistacia lentiscus* L.**

*Anacardiaceae.* Llentiscle.

*Hàbitat:* Boixedes i màquies de l'alzinar, codines, alzinars. *Freqüència:* R.

*Localitats:* **Vilanova de Sau:** **DG5048:** cingles de Tavertet, c. de la canal del Castell. **DG5148:** camí entre la Riba i Tavertet pel coll de Malla.

*Altitud:* 500-700 m.

#### ***Pistacia terebinthus* L.**

*Anacardiaceae.* Noguerola.

*Hàbitat:* Cingles, boixedes i màquies de l'alzinar.

*Freqüència:* R.

*Localitats:* **Tavèrnoles:** **DG4846:** c. de la font de Santa Margarida. **Vilanova de Sau:** **DG4848:** cingle de Santa Cília. **DG5148:** camí entre la Riba i Tavertet pel coll de Malla. **DG5244:** tram final de la riera Major. **DG5349:** cingle de l'Avenc. **DG5642:** de Vallclara al Castell de Fogueres.

*Altitud:* 375-1.050 m.

#### ***Plantago lanceolata* L.**

*Plantaginaceae.* Plantatge de fulla estreta.

*Hàbitat:* Joncedes i altres pastures calcícoles seques, jonqueres i altres prats humits, pastures mesòfiles calcícoles, camps i horts, pradells d'annuals calcícoles, vegetació ruderal, codines. *Freqüència:* C.

*Localitats:* **Folgueroles:** **DG4342:** pla de les Cabres. **DG4442:** pla de les Cabres. **DG4443:** Masdencoll. **Sant Julià de Vilatorrada:** **DG4439:** Cànoves, serrat Rodó. **Sant Sadurní d'Osormort:** **DG4638:** la Verneda de Sant Ponç. **DG4641:** serrat del Vent. **DG4739:** turó de les Orenetes. **DG4740:** c. Can Gall, pla del Forn. **DG4838:** Sant Sadurní d'Osormort. **DG4941:** els Terressos Roigs, entre Bojons i la Verneda de Sant Feliu. **DG5040:** Bojons, pla de la Vinya i camps de Miralpeix. **Tavèrnoles:**

**DG4443:** el Compòsit; c. del Compòsit. **DG4546:** sota la urbanització de Fucimanya, al GR. **DG4644:** c. Masgrau. **DG4743:** sota els Munts, sota la Terma Llarga. **DG4744:** final de la Terma Llarga. **DG4845:** sobre Roca Falconera, pla de Santa Margarida. **Vilanova de Sau:** **DG4747:** Roca Roja, c. Can Terrades. **DG4945:** la Vileta Xica. **DG5043:** Can Burjada; la Pujada. **DG5044:** entre el Biaix i Can Joan. **DG5147:** c. de la Riba. **DG5148:** camí entre la Riba i Tavertet pel coll de Malla. **DG5348:** c. del Mas Novell. **DG5642:** de Vallclara al Castell de Fogueres.

*Altitud:* 400-1.050 m.

#### ***Plantago major* L.**

*Plantaginaceae.* Plantatge de fulla ampla.

*Hàbitat:* Jonqueres i altres prats humits, pastures mesòfiles calcícoles, vorades i clarianes forestals, camps i horts, vegetació ruderal, herbassars higròfitròfils. *Freqüència:* C.

*Localitats:* **Folgueroles:** **DG4343:** avinguda cap a la font Trobada. **DG4443:** Masdencoll. **DG4542:** Masdencoll. **Sant Sadurní d'Osormort:** **DG4638:** la Verneda de Sant Ponç. **DG4738:** c. La Verneda de Sant Ponç, torrent de la Verneda de Sant Ponç; riera Major, c. la Cantina. **DG4740:** entre l'Esplugu i Can Gall. **DG4741:** c. la Verneda de Sant Feliu, torrent de l'Horta Vella; c. Sant Feliu de Planeses. **DG4940:** Bojons; Bojons, el Càmping. **DG5042:** les Planes. **Tavèrnoles:** **DG4344:** el Banús, baga dels Torrents. **DG4443:** baga del Puiginyós. **DG4444:** riera de Tavèrnoles, c. Foquers. **DG4645:** torrent dels Munts, sota Coromines. **DG4846:** c. el Raurell, Casanova del Raurell. **Vilanova de Sau:** **DG4843:** carretera de Vilanova a Folgueroles, pr. km. 14. **DG4945:** la Vileta Xica. **DG5144:** riera Major, sota el Crous. **DG5244:** tram final de la riera Major. **DG5642:** de Vallclara al Castell de Fogueres. **DG5043:** Can Burjada. **DG5045:** Sant Romà de Sau, pont de les Fontiques.

*Altitud:* 375-1.050 m.

#### ***Plantago maritima* L. subsp. *serpentina* (All.) Arcang.**

*Plantaginaceae.*

*Hàbitat:* Terrers margosos. *Freqüència:* R.

**Localitats:** Folgueroles: **DG4443:** c. el Pedró; sot de Puigtinyós; Sot de Puigtinyós. **DG4543:** Masdencoll.

**Altitud:** 550-610 m.

### ***Plantago media* L.**

Plantaginaceae.

**Hàbitat:** Pastures mesòfiles calcícoles, prats mesoxeròfils, joncedes i altres pastures calcícoles seques, vorades i clarianes forestals.

**Freqüència:** F.

**Localitats:** Folgueroles: **DG4443:** Masdencoll. **Sant Julià de Vilatorça:** **DG4641:** c. coll del Portell. **Sant Sadurní d'Osormort:** **DG4539:** de coll de Romegats a puig Moltó. **DG4740:** entre l'Espuga i Can Gall. **DG4941:** Bojons, solell de la Vinya. **Tavernoles:** **DG4644:** c. Masgrau. **DG4645:** torrent dels Munts, c. la costa Llarga. **DG4646:** sobre torrent de l'Infern, c. Coromines. **DG4742:** els Munts. **DG4745:** pla de Sant Margarida, sota Coromines. **DG4845:** sobre Roca Falconera, pla de Santa Margarida. **DG4846:** c. el Raurell, Casanova del Raurell. **Vilanova de Sau:** **DG4843:** carretera de Vilanova a Folgueroles, pr. km. 14.

**Altitud:** 580-850 m.

### ***Plantago sempervirens* Crantz**

Plantaginaceae. Matafoc.

**Hàbitat:** Joncedes i altres pastures calcícoles seques, pradells d'annuals silicícoles. **Freqüència:** R.

**Localitats:** Folgueroles: **DG4342:** pla de les Cabres. **DG4442:** pla de les Cabres. **Sant Julià de Vilatorça:** **DG4436:** puig l'Agulla. **Sant Sadurní d'Osormort:** **DG4539:** cap al coll de Romegats. **DG4641:** Sant Llorenç del Munt, serrat del Vent. **DG4741:** Sant Llorenç del Munt.

**Altitud:** 610-850 m.

### ***Platanthera bifolia* (L.) Rich.**

Orchidaceae.

**Hàbitat:** Joncedes i altres pastures calcícoles seques, landes de bruguerola, brolles silicícoles. **Freqüència:** R.

**Localitats:** **Sant Sadurní d'Osormort:** **DG4739:** turó de les Orenetes. **Tavernoles:** **DG4444:** bosc de Savassona; damunt el poble, bosc de

Savassona. **DG4545:** serra del castell de Savassona. **Vilanova de Sau:** **DG5044:** cap al Biaix; entre el Biaix i Can Joan. **DG5045:** la Socarrada, c. del Portet.

**Altitud:** 500-650 m.

### ***Platanthera chlorantha* (Custer) Rchb.**

Orchidaceae.

**Hàbitat:** Alzinars, avellanoses i boscos caducifolis mixtos humits, jonqueres i altres prats humits, terrers margosos, brolles silicícoles, vorades i clarianes forestals.

**Freqüència:** R.

**Localitats:** **Sant Sadurní d'Osormort:** **DG4539:** de coll de Romegats a puig Moltó. **DG4841:** els Terressos Roigs, entre Bojons i la Verneda de Sant Feliu. **Tavernoles:** **DG4444:** bosc de Savassona; damunt el poble, bosc de Savassona. **DG4747:** turó de la Casanova. **Vilanova de Sau:** **DG5044:** Can Valentí.

**Altitud:** 550-800 m.

### **\**Platanus orientalis* L var. *acerifolia* Dryand**

Platanaceae. Plàtan.

**Hàbitat:** -. **Freqüència:** R.

**Localitats:** Folgueroles: **DG4443:** la font Trobada.

**Altitud:** 550-555 m.

### ***Poa annua* L. subsp. *annua***

Poaceae.

**Hàbitat:** Vegetació ruderal, codines, camps i horts, pradells d'annuals silicícoles, jonqueres i altres prats humits. **Freqüència:** C.

**Localitats:** Folgueroles: **DG4343:** torrent de Folgueroles. **DG4443:** cap al Pedró. **DG4642:** c. el gorg de Llitons. **Sant Sadurní d'Osormort:** **DG4539:** cap al coll de Romegats. **DG4941:** els Terressos Roigs, entre Bojons i la Verneda de Sant Feliu. **DG5039:** el Mas. **Tavernoles:** **DG4444:** Savassona, serra del Castell. **DG4644:** Mas Grau, torrent dels Munts. **Vilanova de Sau:** **DG4843:** sota Can Morgades. **DG4943:** les Fagedes. **DG4944:** c. la Coromina. **DG5043:** c. del Mas de la Pujada. **DG5044:** Can Burjada; entre el Biaix i Can Joan. **DG5147:** c. de la Riba. **DG5244:** tram final de la riera Major. **DG5248:** entre Cal

Sastre i Can Roca. **DG5642**: de Vallclara al Castell de Fogueres.

*Altitud*: 375-1.050 m.

***Poa bulbosa* L.**

*Poaceae*.

*Hàbitat*: Vegetació ruderal, joncedes i altres pastures calcícoles seques, pradells d'annuals silícicoles. *Freqüència*: F.

*Localitats*: **Folgueroles: DG4342**: pla de les Cabres. **DG4442**: pla de les Cabres. **DG4642**: c. el gorg de Llions. **Sant Julià de Vilatorça: DG4436**: puig l'Agulla. **Sant Sadurní d'Osormort: DG4539**: cap al coll de Romegats. **DG4838**: Sant Sadurní d'Osormort. **Tavèrnoles: DG4344**: el Banús, baga dels Torrents. **DG4444**: damunt el poble, bosc de Savassona. **DG4545**: Savassona, serra del Castell. **Vilanova de Sau: DG5146**: presa de Sau. **DG5244**: Mas Bancells.

*Altitud*: 430-800 m.

***Poa compressa* L.**

*Poaceae*.

*Hàbitat*: Jonqueres i altres prats humits, pastures mesòfiles calcícoles, prats mesoxeròfils, vorades i clarianes forestals, pradells d'annuals silícicoles, brolles silícicoles. *Freqüència*: F.

*Localitats*: **Folgueroles: DG4342**: pla de les Cabres. **Sant Julià de Vilatorça: DG4541**: Puigsec. **DG4641**: c. coll del Portell. **Sant Sadurní d'Osormort: DG4538**: Bell-lloc, c. coll de Romegats. **DG4641**: Sant Llorenç del Munt. **DG4740**: entre l'Esplugu i Can Gall. **Tavèrnoles: DG4344**: el Banús, baga dels Torrents. **DG4443**: baga del Puigtinyós. **DG4444**: damunt el poble, bosc de Savassona. **DG4545**: serra del castell de Savassona. **DG4645**: torrent dels Munts, c. la costa Llarga. **DG4742**: els Munts. **DG4846**: c. el Raurell, Casanova del Raurell. **Vilanova de Sau: DG4843**: carretera de Vilanova a Folgueroles, pr. km. 14. **DG4942**: c. les Fagedes, els Terressos Roigs. **DG4943**: Can Valentí. **DG5044**: el Biaix; c. del Biaix. **DG5045**: c. del Portet. **DG5145**: pla del Carbasser, c. de l'Arboç Xic.

*Altitud*: 475-845 m.

***Poa nemoralis* L. subsp. *nemoralis***

*Poaceae*.

*Hàbitat*: Avellanoses i boscos caducifolis mixtos humits, vernedes i altres boscos de ribera, rouredes de roure martinenc, prats mesoxeròfils, vorades i clarianes forestals. *Freqüència*: C.

*Localitats*: **Sant Julià de Vilatorça: DG4641**: el sot Fosc. **Sant Sadurní d'Osormort: DG4738**: c. Molí del soler, la Cantina. **DG4940**: obaga de Miralpeix. **DG5040**: Bojons, Miralpeix; Miralpeix (franja de bosc entre la riera Major i els camps de Miralpeix). **DG5042**: obaga davant de la Font d'en Martí. **Tavèrnoles: DG4344**: baga de Torrents, c. el Banús. **DG4743**: sota els Munts, torrent dels Munts; torrent dels Munts, sota els Munts. **Vilanova de Sau: DG4843**: carretera de Vilanova a Folgueroles, pr. km. 14. **DG4942**: c. les Fagedes, els Terressos Roigs. **DG5144**: el Crous. **DG5337**: Collsesplanes. **DG5642**: de Vallclara al Castell de Fogueres.

*Altitud*: 475-1.050 m.

***Poa pratensis* L. subsp. *angustifolia* (L.) Gaudin**

*Poaceae*.

*Hàbitat*: Prats mesoxeròfils, pastures mesòfiles calcícoles. *Freqüència*: C.

*Localitats*: **Folgueroles: DG4342**: pla de les Cabres. **DG4542**: Masdencoll. **Sant Sadurní d'Osormort: DG4739**: Can Gall. **DG4740**: c. Can Gall, pla del Forn. **DG5039**: el Mas. **DG5040**: Bojons, pla de la Vinya i camps de Miralpeix. **DG5140**: Can Faire. **Tavèrnoles: DG4742**: els Munts. **DG4846**: c. el Raurell, Casanova del Raurell. **Vilanova de Sau: DG4944**: camps c. del torrent de la Polleda. **DG4945**: la Vileta Xica. **DG5043**: Can Burjada; la Pujada. **DG5045**: la Coromina, torrent de les Fontiques. **DG5145**: c. del Mas Francesc. **DG5248**: c. del Bruguer. **DG5337**: Collsesplanes. **DG5341**: Castanyedell, la Sala.

*Altitud*: 480-950 m.

***Poa pratensis* L. subsp. *pratensis***

*Poaceae*.

*Hàbitat*: Prats mesoxeròfils, jonqueres i altres prats humits, pastures mesòfiles calcícoles, vorades i clarianes forestals, vegetació ruderal, rouredes de roure martinenc. *Freqüència*: C.

**Localitats:** **Folgueroles:** **DG4442:** pla de les Cabres. **DG4443:** Masdencoll. **Sant Julià de Vilatorça:** **DG4641:** el sot Fosc. **Sant Sadurní d'Osormort:** **DG4539:** cap al coll de Romegats. **DG4740:** c. Can Gall, pla del Forn. **DG4838:** Sant Sadurní d'Osormort. **DG4841:** els Terressos Roigs, entre Bojons i la Verneda de Sant Feliu. **DG5040:** Bojons, la sorrera; Bojons, Miralpeix. **DG5041:** entre Can Faire i Crivillers, c. del collet Negre. **Tavèrnoles:** **DG4344:** baga de Torrents, c. el Banús. **DG4546:** puig de Ter. **DG4644:** c. Masgrau. **DG4745:** c. Casadevall. **DG4846:** c. el Raurell, entre Casanova del Raurell i turó de Casanova. **Vilanova de Sau:** **DG4843:** carretera de Vilanova a Folgueroles, pr. km. 14. **DG4943:** les Fagedes. **DG4944:** camps c. del torrent de la Polleda. **DG4945:** la Vileta Xica. **DG5043:** Can Burjada; la Pujada. **DG5044:** Can Burjada; el Biaix; entre el Biaix i Can Joan. **DG5045:** la Coromina, torrent de les Fontiques. **DG5144:** el Crous; c. de la Bòfia. **DG5145:** pla del Carbasser, c. de l'Arboç Xic. **DG5147:** l'Albereda. **DG5244:** Mas Bancells. **DG5341:** Castanyedell, la Sala. **DG5442:** Can Mont, c. de Sant Andreu de Bancells.

**Altitud:** 475-920 m.

***Poa trivialis*** L. subsp. *trivialis*

Poaceae.

**Hàbitat:** Prats mesoxeròfils, pastures mesòfiles calcícoles, jonqueres i altres prats humits, camps i horts. **Freqüència:** F.

**Localitats:** **Sant Sadurní d'Osormort:** **DG4940:** obaga de Miralpeix. **DG5042:** les Planes. **Tavèrnoles:** **DG4443:** baga del Puigtinyós. **DG4646:** torrent de l'Infern, c. Coromines. **Vilanova de Sau:** **DG4843:** carretera de Vilanova a Folgueroles, pr. km. 14. **DG4943:** c. les Fagedes; les Fagedes. **DG4945:** la Coromina, torrent de les Fontiques; la Vileta Xica. **DG5043:** Can Burjada. **DG5145:** pla del Carbasser, c. de l'Arboç Xic. **DG5147:** l'Albereda. **DG5244:** tram final de la riera Major. **DG5246:** tram final de la riera Major. **DG5341:** Castanyedell, la Sala.

**Altitud:** 350-560 m.

***Polycarpon tetraphyllum*** (L.) L. subsp. *tetraphyllum*

Caryophyllaceae.

**Hàbitat:** Codines, vegetació ruderal. **Freqüència:** R.

**Localitats:** **Sant Sadurní d'Osormort:** **DG4837:** Montalt. **DG4941:** els Terressos Roigs, entre Bojons i la Verneda de Sant Feliu. **Vilanova de Sau:** **DG5247:** l'Albereda.

**Altitud:** 510-750 m.

***Polycnemum arvense*** L.

Chenopodiaceae.

**Hàbitat:** Pradells d'annuals silicícoles. **Freqüència:** R.

**Localitats:** **Sant Sadurní d'Osormort:** **DG4837:** pista de Rifà a Montalt. **Vilanova de Sau:** **DG4942:** c. les Fagedes, els Terressos Roigs.

**Altitud:** 600-700 m.

***Polygala calcarea*** F.W. Schultz

Polygalaceae. Herba blava.

**Hàbitat:** Joncedes i altres pastures calcícoles seques, brolles calcícoles, roques i talussos ombrívols. **Freqüència:** F.

**Localitats:** **Folgueroles:** **DG4443:** Masdencoll. **DG4642:** c. el gorg de Llitons. **Sant Julià de Vilatorça:** **DG4641:** c. coll del Portell. **Tavèrnoles:** **DG4444:** els Foquers. **DG4845:** sobre Roca Falconera, pla de Santa Margarida. **Vilanova de Sau:** **DG5148:** camí entre la Riba i Taverter pel coll de Malla. **DG5348:** sobre Vilaespinosa.

**Altitud:** 400-800 m.

***Polygala vulgaris*** L.

Polygalaceae.

**Hàbitat:** Prats mesoxeròfils, pastures mesòfiles calcícoles, joncedes i altres pastures calcícoles seques, falgars, jonqueres i altres prats humits. **Freqüència:** F.

**Localitats:** **Sant Sadurní d'Osormort:** **DG4641:** serrat del Vent. **DG4839:** Can Gall. **DG4841:** els Terressos Roigs, entre Bojons i la Verneda de Sant Feliu. **Tavèrnoles:** **DG4344:** el Banús, baga dels Torrents. **DG4744:** els Munts, final de la Terma Llarga. **Vilanova de Sau:** **DG4843:** carretera de Vilanova a Folgueroles, pr. km. 14. **DG4942:** c. les Fagedes, els Terressos Roigs. **DG4943:** les Fagedes. **DG5043:** c. del Mas de la Pujada. **DG5045:** Sant Romà de Sau, pont de les Fontiques.

**DG5142:** Mas Bancells. **DG5147:** c. del Bruguer. **DG5442:** Can Mont, c. de Sant Andreu de Bancells; c. de Fogueres.

*Altitud:* 480-980 m.

*Comentari:* espècie polimorfa de la qual hem detectat la subsp. *gerundensis* (O. Bolòs et Vigo) O. Bolòs, Vigo, Masalles et Ninot (DG4843, DG5045) i la subsp. *vulgaris* (DG4942, DG4943, DG5142).

***Polygonatum odoratum*** (Mill.) Druce

*Liliaceae.* Segell de Salomó.

*Hàbitat:* Avellanoses i boscos caducifolis mixtos humits, vegetació de fonts, rierols i degotalls.

*Freqüència:* R.

*Localitats:* **Sant Sadurní d'Osormort: DG5042:** obaga davant de la Font d'en Martí. **Tavernoles: DG4846:** c. de la font de Santa Margarida. **Vilanova de Sau: DG5442:** c. de Fogueres. **DG5641:** de Vallclara al Castell de Fogueres.

*Altitud:* 475-1.050 m.

***Polygonum aviculare*** L. subsp. *aviculare*

*Polygonaceae.* Passacamins.

*Hàbitat:* Camps i horts, vegetació ruderal.

*Freqüència:* F.

*Localitats:* **Sant Sadurní d'Osormort: DG4538:** Bell-lloc. **DG5040:** Bojons, la sorrera; Bojons, c. de Miralpeix. **Tavernoles: DG4545:** Sant Pere de Savassona. **DG4845:** pla de Santa Margarida. **Vilanova de Sau: DG5042:** entre les Planes i Malafogassa. **DG5045:** Sant Romà de Sau, pont de les Fontiques. **DG5047:** club nàutic Vic-Sau. **DG5247:** l'Albereda. **DG5642:** de Vallclara al Castell de Fogueres.

*Altitud:* 400-1.050 m.

***Polygonum aviculare*** L. subsp. *microspermum* (Jord. ex Boreau) Berher

*Polygonaceae.* Passacamins.

*Hàbitat:* Camps i horts, vegetació ruderal.

*Freqüència:* F.

*Localitats:* **Folgueroles: DG4343:** cap al pla de les Cabres; torrent de Folgueroles. **Sant Julià de Vilatorrada: DG4441:** cementiri. **DG4541:** Puigsec, la Rompada de Puigsec. **Sant Sadurní d'Osormort: DG4940:** Bojons, el

Càmping. **Vilanova de Sau: DG4842:** Can Tordera.

*Altitud:* 515-680 m.

***Polygonum aviculare*** L. subsp. *rurivagum* (Jord. ex Boreau) Berher

*Polygonaceae.* Passacamins.

*Hàbitat:* Camps i horts, vegetació ruderal, herbassars higronitròfils. *Freqüència:* R.

*Localitats:* **Folgueroles: DG4443:** c. el Pedró. **Sant Sadurní d'Osormort: DG4739:** camps de Can Gall. **DG4741:** la Verneda de Sant Feliu. **Vilanova de Sau: DG4843:** c. Can Morgades. **DG4942:** c. Can Tordera, els Terresos Roigs.

*Altitud:* 435-660 m.

***Polygonum hydropiper*** L.

*Polygonaceae.* Pebrer d'aigua.

*Hàbitat:* Herbassars higronitròfils, jonqueres i altres prats humits. *Freqüència:* F.

*Localitats:* **Sant Sadurní d'Osormort: DG4738:** riera Major, c. la Cantina. **DG4741:** c. la Verneda de Sant Feliu, torrent de l'Horta Vella. **DG5038:** riera d'Espinelves. **Vilanova de Sau: DG5140:** sot de l'Oms, c. del Jover. **DG5144:** riera Major, sota el Crous. **DG5146:** presa de Sau. **DG5244:** tram final de la riera Major. **DG5245:** tram final de la riera Major.

*Altitud:* 350-637 m.

***Polygonum lapathifolium*** L.

*Polygonaceae.* Presseguera borda.

*Hàbitat:* Herbassars higronitròfils. *Freqüència:* F.

*Localitats:* **Sant Sadurní d'Osormort: DG4738:** riera Major, c. la Cantina. **Tavernoles: DG4545:** el Roquet. **Vilanova de Sau: DG5047:** club nàutic Vic-Sau. **DG5146:** cua de l'embassament de Susqueda, sota la presa de Sau. **DG5244:** tram final de la riera Major.

*Altitud:* 370-615 m.

***Polygonum mite*** Schrank

*Polygonaceae.*

*Hàbitat:* Herbassars higronitròfils. *Freqüència:* R.

*Localitats:* **Vilanova de Sau: DG5144:** riera Major; riera Major, sota el Crous. **DG5146:** presa de Sau. **DG5245:** riera Major.

*Altitud:* 350-425 m.

**\*Polygonum orientale** L.

Polygonaceae.

*Hàbitat:* Jonqueres i altres prats humits.

*Freqüència:* R.

*Localitats:* **Sant Sadurní d'Osormort: DG4539:** entre Romegats i Torrents del Prat. **Vilanova de Sau: DG5147:** c. de la Riba.

*Altitud:* 500-750 m.

**Polygonum persicaria** L.

Polygonaceae. Herba presseguera.

*Hàbitat:* Herbassars higronitròfils, camps i horts, vegetació ruderal. *Freqüència:* C.

*Localitats:* **Folgueroles: DG4343:** cap al pla de les Cabres; horts de Folgueroles. **DG4442:** pla de les Cabres. **DG4443:** c. el Pedró; Masdencoll. **Sant Julià de Vilatorça: DG4440:** camps de Cànoves. **Sant Sadurní d'Osormort: DG4638:** la Fullaca. **DG4640:** cap al cingle de l'Espluga. **DG4738:** riera Major, c. la Cantina. **DG4741:** c. la Verneda de Sant Feliu, torrent de l'Horta Vella. **DG4838:** c. de Rifà, sot de Rifà. **DG4840:** entre Bojons i l'Espluga. **DG5041:** Crivillers. **DG5042:** les Planes. **DG5140:** Can Faire. **Tavèrnoles: DG4646:** torrent de l'Infern, c. Coromines. **DG4745:** sobre Roca Falconera, c. pla de Santa Margarida. **Vilanova de Sau: DG4843:** c. Can Morgades. **DG4844:** c. la Font. **DG5042:** la Font d'en Martí. **DG5044:** Can Burjada. **DG5045:** la Coromina, torrent de les Fontiques; Sant Romà de Sau, pont de les Fontiques. **DG5144:** riera Major, sota el Crous. **DG5146:** cua de l'embassament de Susqueda, sota la presa de Sau. **DG5244:** tram final de la riera Major. **DG5245:** tram final de la riera Major. **DG5337:** Collsesplanes.

*Altitud:* 370-950 m.

**Polypodium vulgare** L. subsp. **prionodes** (Asch.) Rothm.

Polypodiaceae. Herba pigotera.

*Hàbitat:* Vernedes i altres boscos de ribera, boxedes i màquies de l'alzinar. *Freqüència:* F.

*Localitats:* **Folgueroles: DG4642:** c. el gorg de Llitons. **Sant Sadurní d'Osormort: DG4539:** cap al coll de Romegats. **DG5038:** riera d'Espinelves. **Tavèrnoles: DG4545:** sant Feliuet. **Vilanova de Sau: DG5148:** camí entre

la Riba i Tavertet pel coll de Malla. **DG5241:** Castanyedell. **DG5245:** tram final de la riera Major. **DG5340:** riera de Castanyedell, entre la Sala i Panissers.

*Altitud:* 370-800 m.

**Polypodium vulgare** L. subsp. **serrulatum** Arcang.

Polypodiaceae. Herba pigotera.

*Hàbitat:* Alzinars, boxedes i màquies de l'alzinar, cingles. *Freqüència:* F.

*Localitats:* **Sant Sadurní d'Osormort: DG4641:** cingle de l'Espluga. **Tavèrnoles: DG4444:** c. del cementiri. **DG4846:** costa de la Rovira (prop dels cingles). **Vilanova de Sau: DG5048:** cingles de Tavertet, c. de la canal del Castell. **DG5246:** c. de la desembocadura de la riera Major. **DG5249:** canal Xica, sota Can Feló. **DG5642:** de Vallclara al Castell de Fogueres.

*Altitud:* 350-1.050 m.

**Polypodium vulgare** L. subsp. **vulgare**

Polypodiaceae. Herba pigotera.

*Hàbitat:* Rouredes de roure martinenc, alzinars. *Freqüència:* F.

*Localitats:* **Sant Julià de Vilatorça: DG4440:** Cànoves, obaga del torrent de Cànoves. **Sant Sadurní d'Osormort: DG4641:** cingle de l'Espluga. **DG4740:** entre Can Gall i l'Espluga. **DG4837:** pista de Rifà a Montalt. **DG5040:** Bojons, pla de la Vinya i camps de Miralpeix. **DG5042:** c. del torrent de les Planes. **DG5141:** entre Can Faire i Crivillers, c. del collet Negre. **Tavèrnoles: DG4344:** baga de Torrents, c. el Banús. **DG4443:** riera de Tavèrnoles, obaga del compòsit. **Vilanova de Sau: DG5142:** riera de Castanyedell. **DG5349:** el Tortadès (Sáez, 1997). **DG5349:** cingle de l'Avenc. **DG5642:** de Vallclara al Castell de Fogueres.

*Altitud:* 480-1.050 m.

**Polypogon monspeliensis** (L.) Desf.

Poaceae. Pelosa.

*Hàbitat:* Jonqueres i altres prats humits. *Freqüència:* R.

*Localitats:* **Tavèrnoles: DG4745:** pla de Coromines. **Vilanova de Sau: DG5146:** presa de Sau.

*Altitud:* 360-720 m.

*Comentaris:* espècie força rara en l'entorn de les muntanyes humides del nord-est català.

***Polypogon viridis*** (Gouan) Breistr.

Poaceae.

*Hàbitat:* Herbassars higronitròfils. *Freqüència:* R.

*Localitats:* **Vilanova de Sau: DG5246:** c. de la desembocadura de la riera Major.

*Altitud:* 350 m.

***Polystichum aculeatum*** (L.) Roth

Aspidiaceae.

*Hàbitat:* Avellanoses i boscos caducifolis mixtos humits. *Freqüència:* R.

*Localitats:* **Sant Sadurní d'Osormort: DG5040:** Bojons. **DG5042:** c. del sot de les Planes.

*Altitud:* 470-550 m.

*Comentaris:* aquest tàxon no és freqüent al territori i sovint no presenta l'aspecte típic. Podrien correspondre a híbrids amb l'espècie següent.

***Polystichum setiferum*** (Forssk.) Woyn.

Aspidiaceae.

*Hàbitat:* Vernedes i altres boscos de ribera, avellanoses i boscos caducifolis mixtos humits, rouredes de roure martinenc, vorades i clarianes forestals. *Freqüència:* C.

*Localitats:* **Sant Sadurní d'Osormort: DG5042:** c. del torrent de les Planes. **Tavèrnoles: DG4743:** torrent dels Munts, sota de la Terma Llarga. **DG4846:** c. de la font de Santa Margarida. **Vilanova de Sau: DG4743:** canal al nord del castell Bernat. **DG4843:** carretera de Vilanova a Folgueroles, pr. km. 14. **DG5045:** Sant Romà de Sau, pont de les Fontiques. **DG5244:** tram final de la riera Major. **DG5245:** tram final de la riera Major. **DG5641:** de Vallclara al Castell de Fogueres.

*Altitud:* 370-1.050 m.

***Populus alba*** L.

Salicaceae. Àlber.

*Hàbitat:* Vernedes i altres boscos de ribera, vorades i clarianes forestals. *Freqüència:* R.

*Localitats:* **Tavèrnoles: DG4444:** riera de Tavèrnoles, c. Foquers. **Vilanova de Sau: DG5146:** presa de Sau.

*Altitud:* 350-510 m.

**\**Populus balsamifera*** L.

Salicaceae.

*Hàbitat:* Bardisses. *Freqüència:* R.

*Localitats:* **Vilanova de Sau: DG5440:** sot de Torrents, sota Can Vila.

*Altitud:* 700 m.

**\**Populus deltoides*** Marshall

Salicaceae. Carolina.

*Hàbitat:* Vernedes i altres boscos de ribera, vorades i clarianes forestals, bardisses. *Freqüència:* F.

*Localitats:* **Folgueroles: DG4343:** cap al pla de les Cabres. **Sant Sadurní d'Osormort: DG5042:** c. del torrent de les Planes. **Vilanova de Sau: DG5043:** c. del Mas de la Pujada. **DG5146:** presa de Sau. **DG5246:** c. de la desembocadura de la riera Major.

*Altitud:* 350-575 m.

***Populus nigra*** L.

Salicaceae. Pollancre.

*Hàbitat:* Vernedes i altres boscos de ribera, avellanoses i boscos caducifolis mixtos humits. *Freqüència:* C.

*Localitats:* **Folgueroles: DG4442:** pla de les Cabres. **Sant Julià de Vilatorrada: DG4641:** el sot Fosc. **Sant Sadurní d'Osormort: DG5040:** Bojons, la sorrera; Miralpeix (franja de bosc entre la riera Major i els camps de Miralpeix). **DG5141:** entre Can Faire i Crivillers, c. del collet Negre. **Tavèrnoles: DG4444:** damunt el poble, bosc de Savassona. **DG4645:** torrent dels Munts, sota Coromines. **DG4743:** torrent del Munts, sota dels Munts. **Vilanova de Sau: DG5047:** club nàutic Vic-Sau. **DG5140:** sot de l'Oms, c. del Jover. **DG5146:** presa de Sau. **DG5147:** l'Albereda. **DG5244:** tram final de la riera Major. **DG5641:** de Vallclara al Castell de Fogueres.

*Altitud:* 350-1.050 m.

*Comentaris:* varietats d'aquesta espècie (*Populus nigra* var. *italica* Münch., etc.), i estirps híbridogèniques (*Populus* × *canadensis* Moench., etc.) es planten de forma freqüent per usos silvícoles.

***Populus tremula* L.**

Salicaceae. Trèmol.

**Hàbitat:** Vorades i clarianes forestals, rouedes de roure martinenc, avellanoses i boscos caducifolis mixtos humits, jonqueres i altres prats humits, bardisses. **Freqüència:** C.

**Localitats:** **Folgueroles: DG4442:** pla de les Cabres. **Sant Sadurní d'Osormort: DG4640:** cingle de l'Espluga. **DG4837:** pista de Rifà a Montalt. **DG5039:** el Mas. **DG5040:** Bojons, la sorrera. **Tavèrnoles: DG4743:** torrent dels Munts, sota de la Terma Llarga; torrent dels Munts, sota els Munts. **DG4746:** c. el Raurell. **Vilanova de Sau: DG4844:** c. la Font. **DG4943:** Can Valentí. **DG5044:** Can Burjada; Can Valentí. **DG5045:** c. del Portet; Sant Romà de Sau, pont de les Fontiques. **DG5641:** de Vallclara al Castell de Fogueres.

**Altitud:** 475-1.050 m.

***Portulaca oleracea* L.**

Portulacaceae. Verdolaga.

**Hàbitat:** Camps i horts. **Freqüència:** F.

**Localitats:** **Folgueroles: DG4343:** Folgueroles. **Sant Sadurní d'Osormort: DG4741:** entre Sant Feliu de Planeses i l'Espluga. **DG4837:** Montalt. **DG4940:** Bojons, el Càmping. **Tavèrnoles: DG4545:** Sant Pere de Savassona. **DG4644:** c. Can Llorenç, entre la Soleia i Belladona. **Vilanova de Sau: DG4843:** c. Can Morgades. **DG4944:** c. la Pendissa. **DG5045:** Sant Romà de Sau, pont de les Fontiques. **DG5047:** club nàutic Vic-Sau. **DG5140:** camps del Jover. **DG5147:** la Riba. **DG5244:** tram final de la riera Major.

**Altitud:** 375-750 m.

**Comentaris:** espècie molt polimorfa en la que s'han descrit diverses subespècies properes i de difícil separació, pendants d'un estudi de detall. Hem detectat la presència de la subsp. *stellata* Danin et H.G. Baker i la subsp. *nitida* Danin et H.G. Baker però de les quals no en podem precisar la distribució de manera acurada.

***Potamogeton pectinatus* L.**

Potamogetonaceae. Espiga d'aigua.

**Hàbitat:** Aigües dolces estagnants. **Freqüència:** R.

**Localitats:** **Vilanova de Sau: DG4845:** c. puig del Far, pla de Sant Margarida.

**Altitud:** 775 m.

***Potentilla argentea* L.**

Rosaceae.

**Hàbitat:** Pradells d'annuals silicícules, prats montans silicícules secs. **Freqüència:** F.

**Localitats:** **Sant Sadurní d'Osormort: DG4538:** Bell-lloc, c. coll de Romegats. **DG4638:** la Fullaca. **DG4739:** turó de les Orenetes. **DG4740:** c. Can Gall, pla del Forn. **DG4838:** Sant Sadurní d'Osormort. **DG4940:** Bojons. **DG5040:** Bojons, la sorrera. **DG5140:** Can Faire. **Vilanova de Sau: DG4843:** carretera de Vilanova a Folgueroles, pr. km. 14. **DG5043:** c. del Mas de la Pujada. **DG5044:** entre el Biaix i Can Joan. **DG5045:** Sant Romà de Sau, pont de les Fontiques. **DG5642:** de Vallclara al Castell de Fogueres.

**Altitud:** 500-1.050 m.

***Potentilla erecta* (L.) Raeusch.**

Rosaceae.

**Hàbitat:** Jonqueres i altres prats humits, landes de bruguerola, vorades i clarianes forestals. **Freqüència:** R.

**Localitats:** **Sant Sadurní d'Osormort: DG4537:** la Pedrija, c. coll de Romegats. **DG4739:** Can Gall. **Tavèrnoles: DG4745:** torrent dels Munts, torrent de Casadevall, sota Coromines. **Vilanova de Sau: DG4843:** carretera de Vilanova a Folgueroles, pr. km. 14. **DG5044:** Can Burjada; Can Valentí; c. del Biaix. **DG5045:** la Socarrada, c. del Portet; Sant Romà de Sau, pont de les Fontiques. **DG5244:** tram final de la riera Major.

**Altitud:** 375-700 m.

***Potentilla hirta* L.**

Rosaceae.

**Hàbitat:** Pradells d'annuals silicícules, landes de bruguerola, codines, brolles silicícules. **Freqüència:** R.

**Localitats:** **Sant Sadurní d'Osormort: DG4538:** Bell-lloc, c. coll de Romegats; cap al coll de Romegats. **DG4639:** entre Romegats i Torrents del Prat. **DG4640:** entre l'Espluga i Can Gall, c. del sot de l'Infern. **DG4740:** cap al cingle de l'Espluga. **DG4941:** els Terressos Roigs, entre Bojons i la Verneda de Sant Feliu. **Vilanova de Sau: DG5143:** presa de Vilanova, c. del Crous.



**DG5146:** presa de Sau. **DG5244:** tram final de la riera Major. **DG5246:** tram final de la riera Major.

*Altitud:* 350-750 m.

**Potentilla micrantha** Ramond. ex DC.

Rosaceae.

*Hàbitat:* Roques i talussos ombrívols, vorades i clarianes forestals. *Freqüència:* R.

*Localitats:* **Sant Julià de Vilatorrada: DG4641:** el sot Fosc. **Sant Sadurní d'Osormort: DG4838:** Sant Sadurní d'Osormort. **DG5038:** riera d'Espinelves. **DG5042:** c. del torrent de les Planes. **Vilanova de Sau: DG5244:** tram final de la riera Major. **DG5337:** Collsesplanes. **DG5641:** de Vallclara al Castell de Fogueres.

*Altitud:* 375-1.020 m.

**Potentilla neumanniana** Rchb.

Rosaceae. Flor de la fam.

*Hàbitat:* Pastures mesòfiles calcícoles, joncedes i altres pastures calcícoles seques, prats mesoxeròfils, pradells d'annuals silicícoles, prats montans silicícoles secs, landes de bruguera, brolles silicícoles. *Freqüència:* C.

*Localitats:* **Folgueroles: DG4342:** pla de les Cabres. **DG4442:** pla de les Cabres. **Sant Sadurní d'Osormort: DG4538:** Bell-lloc, c. coll de Romegats. **DG4539:** coll de Romegats. **DG4640:** cingle de l'Espluga. **DG4641:** serrat del Vent; serrat del Vent, sobre el cingle de l'Espluga. **DG4739:** Can Gall; turó de les Orenetes. **DG4740:** c. Can Gall, pla del Forn; l'Espluga. **DG4838:** Sant Sadurní d'Osormort. **DG4940:** Bojons. **DG4941:** Bojons, solell de la Vinya. **DG5040:** Bojons, pla de la Vinya i camps de Miralpeix. **Tavernoles: DG4344:** el Banús, бага dels Torrents. **DG4444:** damunt el poble, bosc de Savassona. **DG4545:** Savassona, serra del Castell. **DG4546:** puig de Ter; sota la urbanització de Fucimanya, al GR. **DG4646:** sobre torrent de l'Infern, c. Coromines. **DG4742:** els Munts. **DG4743:** sota els Munts, sota la Terma Llarga. **DG4744:** final de la Terma Llarga. **DG4845:** sobre Roca Falconera, pla de Santa Margarida. **Vilanova de Sau: DG4747:** Roca Roja, c. Can Terrades. **DG4948:** cingle de Santa Cília, sot de la Clota. **DG5043:** c. del Mas de la Pujada. **DG5044:** cap al Biaix. **DG5642:** de Vallclara al Castell de Fogueres.

*Altitud:* 500-1.050 m.

**Potentilla recta** L.

Rosaceae.

*Hàbitat:* Prats mesoxeròfils. *Freqüència:* R.

*Localitats:* **Sant Sadurní d'Osormort: DG4837:** Montalt. **DG4838:** la Boixeda. **DG5039:** el Mas. **DG5040:** Bojons, Miralpeix. **DG5041:** Crivillers. **DG5140:** Can Faire. **Vilanova de Sau: DG5337:** Collsesplanes.

*Altitud:* 475-950 m.

*Comentaris:* es tracta d'una espècie força rara a Catalunya i especialment a les muntanyes del NE, d'on només es coneix de les Guilleries.

**Potentilla reptans** L.

Rosaceae. Gram negre.

*Hàbitat:* Pastures mesòfiles calcícoles, jonqueres i altres prats humits, prats mesoxeròfils, herbassars higronitròfils, camps i horts. *Freqüència:* C.

*Localitats:* **Folgueroles: DG4543:** Masdencoll. **Sant Sadurní d'Osormort: DG4638:** la Fullaca. **DG4741:** c. la Verneda de Sant Feliu, torrent de l'Horta Vella; c. Sant Feliu de Planeses. **DG5039:** el Mas. **DG5041:** Crivillers. **Tavernoles: DG4644:** c. Masgrau. **DG4846:** c. el Raurell, Casanova del Raurell. **Vilanova de Sau: DG4943:** Can Valentí; les Fagedes. **DG4944:** camps c. del torrent de la Polleda. **DG4945:** la Vileta Xica. **DG5043:** c. de Can Burjada; c. del Mas de la Pujada. **DG5145:** pla del Carbasser, c. de l'Arboç Xic. **DG5148:** camí entre la Riba i Taverter pel coll de Malla. **DG5341:** Castanyedell, la Sala. **DG5642:** de Vallclara al Castell de Fogueres.

*Altitud:* 400-1.050 m.

**Potentilla rupestris** L.

Rosaceae.

*Hàbitat:* Codines. *Freqüència:* R.

*Localitats:* **Vilanova de Sau: DG5246:** tram final de la riera Major.

*Altitud:* 350 m.

*Comentaris:* aquesta espècie és coneguda de l'estatge montà i subalpí dels Pirineus i del Montseny, i apareix també, com a planta molt rara, al territori estudiat, on creix a una altitud remarcablement baixa.

**Potentilla sterilis** (L.) Garcke

Rosaceae.

*Hàbitat:* Vorades i clarianes forestals. *Freqüència:* R.

*Localitats:* **Vilanova de Sau: DG5045:** c. de la Coromina; c. del Portet.

*Altitud:* 470-500 m.

**Prenanthes purpurea** L.

Asteraceae.

*Hàbitat:* Fagedes. *Freqüència:* R.

*Localitats:* **Vilanova de Sau: DG5642:** entre Santa Maria de Vallclara i Can Carabassa.

*Altitud:* 1.100 m.

*Comentaris:* espècie pirinenca que té les seves localitats més meridionals a les Guilleries i al Montseny. A l'Espai Natural només en coneixem una població.

**Primula acaulis** (L.) L. subsp. *acaulis*

Primulaceae. Matrimonis.

*Hàbitat:* Roques i talussos ombrívols. *Freqüència:* R.

*Localitats:* **Vilanova de Sau: DG4946:** c. de Can Mateu, baga de les Tallades.

*Altitud:* 430 m.

*Comentaris:* espècie molt rara a l'Espai Natural amb només una localitat coneguda.

**Primula veris** L. subsp. *columnae* (Ten.) Maire et Petitmengin

Primulaceae. Primavera.

*Hàbitat:* Avellanoses i boscos caducifolis mixtos humits, vernedes i altres boscos de ribera, pastures mesòfiles calcícoles. *Freqüència:* C.

*Localitats:* **Folgueroles: DG4642:** c. el gorg de Llitons. **Sant Julià de Vilatorrada: DG4541:** Puigsec, roc Blanc; Puigsec, Roc Blanc. **DG4641:** el sot Fosc. **Sant Sadurní d'Osormort: DG4838:** torrent de la verneda de Sant Ponç. **DG4940:** obaga de Miralpeix. **DG5040:** Bojons, pla de la Vinya i camps de Miralpeix. **DG5042:** obaga davant de la Font d'en Martí; c. del torrent de les Planes. **Tavèrnoles: DG4443:** torrent de Tavèrnoles, obaga del Compòsit. **DG4444:** els Foquers. **DG4544:** c. Savassona; c. el Soler. **DG4644:** c.

Masgrau, riera dels Munts; Mas Grau, torrent dels Munts. **DG4645:** torrent dels Munts, sota Coromines. **DG4646:** torrent de l'Infern, c. Coromines. **DG4743:** torrent del Munts, sota dels Munts. **DG4747:** coll de Terrades.

*Altitud:* 450-1.050 m.

**Prunella grandiflora** (L.) Scholler subsp. *pyrenaica* (Gren. et Godr.) A. et O. Bolòs

Lamiaceae. Prunella.

*Hàbitat:* Pastures mesòfiles calcícoles, vorades i clarianes forestals, landes de bruguerola, jonqueres i altres prats humits, rouredes de roure martinenc. *Freqüència:* C.

*Localitats:* **Sant Sadurní d'Osormort: DG4641:** Sant Llorenç del Munt, serrat del Vent. **DG4739:** Can Gall. **DG4837:** pista de Rifà a Montalt. **DG4941:** Bojons, solell de la Vinya. **DG5040:** Bojons, la sorrera. **Tavèrnoles: DG4443:** baga de Puigtinyós. **DG4544:** c. el Soler. **DG4546:** sota la urbanització de Fucimanya, al GR. **DG4646:** sobre torrent de l'Infern, c. Coromines. **DG4743:** sota els Munts, sota la Terma Llarga. **DG4745:** torrent dels Munts, torrent de Casadevall, sota Coromines. **DG4846:** c. el Raurell, entre Casanova del Raurell i turó de Casanova. **Vilanova de Sau: DG4843:** carretera de Vilanova de Sau, al km. 14. **DG4942:** c. les Fagedes, els Terressos Roigs. **DG5043:** c. del Mas de la Pujada. **DG5044:** Can Burjada. **DG5148:** camí entre la Riba i Tavertet pel coll de Malla. **DG5641:** de Vallclara al Castell de Fogueres.

*Altitud:* 400-1.050 m.

**Prunella laciniata** (L.) L.

Lamiaceae. Prunella blanca.

*Hàbitat:* Pastures mesòfiles calcícoles, prats mesoxeròfils, joncedes i altres pastures calcícoles seques, jonqueres i altres prats humits, landes de bruguerola, terrers margosos, brolles calcícoles, jonqueroles. *Freqüència:* C.

*Localitats:* **Folgueroles: DG4443:** Masdencoll. **DG4543:** Puigcastellet. **Sant Sadurní d'Osormort: DG4641:** Sant Llorenç del Munt, serrat del Vent. **DG4739:** turó de les Orenetes. **DG4740:** entre Can Gall i l'Espuga. **DG4837:** pista de Rifà a Montalt. **DG4941:** Bojons, solell de la Vinya. **Tavèrnoles: DG4544:** c. el Compòsit; c. el Soler. **DG4644:** c. Masgrau.

**DG4645:** torrent dels Munts, sota Coromines. **DG4646:** sobre torrent de l'Infern, c. Coromines. **DG4742:** els Munts. **DG4743:** sota els Munts, sota la Terma Llarga. **DG4744:** final de la Terma Llarga. **DG4846:** c. el Raurell, Casanova del Raurell. **Vilanova de Sau:** **DG4843:** carretera de Vilanova a Folgueroles, pr. km. 14. **DG4943:** les Fagedes. **DG5045:** la Socarrada, c. del Portet. **DG5148:** camí entre la Riba i Tavertet pel coll de Malla. **DG5248:** entre Cal Sastre i Can Roca; c. del Bruguer.

*Altitud:* 400-850 m.

### ***Prunella vulgaris* L.**

*Lamiaceae.* Prunella.

*Hàbitat:* Pastures mesòfiles calcícoles, vorades i clarianes forestals, landes de bruguerola, jonqueres i altres prats humits, herbassars higrònitròfils. *Freqüència:* C.

*Localitats:* **Sant Julià de Vilatorça:** **DG4541:** Puigsec, la Rompada de Puigsec. **Sant Sadurní d'Osormort:** **DG4741:** c. la Verneda de Sant Feliu, torrent de l'Horta Vella. **Tavèrnoles:** **DG4544:** c. el Soler. **DG4645:** torrent dels Munts, sota Coromines. **DG4646:** sobre torrent de l'Infern, c. Coromines. **DG4846:** c. el Raurell, entre Casanova del Raurell i turó de Casanova; c. de la font de Santa Margarida. **Vilanova de Sau:** **DG4843:** carretera de Vilanova de Sau, al km. 14. **DG4943:** Can Valentí. **DG4945:** la Vileta Xica. **DG5043:** Can Burjada. **DG5045:** Sant Romà de Sau, pont de les Fontiques. **DG5339:** Tortadès. **DG5642:** de Vallclara al Castell de Fogueres.

*Altitud:* 500-1.050 m.

### **\**Prunus armeniaca* L.**

*Rosaceae.* Albercoquer.

*Hàbitat:* Avellanoses i boscos caducifolis mixtos humits. *Freqüència:* R.

*Localitats:* **Sant Sadurní d'Osormort:** **DG5040:** Bojons, pla de la Vinya i camps de Miralpeix. **Tavèrnoles:** **DG4743:** torrent del Munts, sota dels Munts.

*Altitud:* 485-720 m.

### ***Prunus avium* (L.) L.**

*Rosaceae.* Cirerer.

*Hàbitat:* Rouredes de roure martinenc, avellanoses i boscos caducifolis mixtos humits. *Freqüència:* F.

*Localitats:* **Sant Sadurní d'Osormort:** **DG4940:** obaga de Miralpeix. **DG5040:** Bojons, la sorrera; Bojons, pla de la Vinya i camps de Miralpeix. **DG5042:** obaga davant de la Font d'en Martí. **DG5141:** entre Can Faire i Crivillers, c. del collet Negre. **Tavèrnoles:** **DG4344:** baga de Torrents, c. el Banús. **DG4443:** riera de Tavèrnoles, obaga del compòsit. **Vilanova de Sau:** **DG4743:** canal al nord del castell Bernat. **DG4843:** carretera de Vilanova a Folgueroles, pr. km. 14. **DG5045:** Sant Romà de Sau, pont de les Fontiques. **DG5641:** de Vallclara al Castell de Fogueres.

*Altitud:* 475-1.050 m.

### **\**Prunus domestica* L.**

*Rosaceae.* Prunera.

*Hàbitat:* Bardisses, alzinars, vernedes i altres boscos de ribera. *Freqüència:* R.

*Localitats:* **Tavèrnoles:** **DG4444:** riera de Tavèrnoles, c. Foquers. **DG4545:** pujant a la serra del castell de Savassona. **Vilanova de Sau:** **DG5044:** c. de Can Joan.

*Altitud:* 510-630 m.

### **\**Prunus laurocerasus* L.**

*Rosaceae.* Llorer-cirer.

*Hàbitat:* Avellanoses i boscos caducifolis mixtos humits. *Freqüència:* R.

*Localitats:* **Sant Julià de Vilatorça:** **DG4440:** Cànoves, obaga del torrent de Cànoves.

*Altitud:* 620-670 m.

### **\**Prunus persica* (L.) Batsch**

*Rosaceae.* Presseguer.

*Hàbitat:* Vernedes i altres boscos de ribera. *Freqüència:* R.

*Localitats:* **Sant Julià de Vilatorça:** **DG4641:** c. coll del Portell. **Sant Sadurní d'Osormort:** **DG5040:** Bojons. **Vilanova de Sau:** **DG5146:** presa de Sau.

*Altitud:* 350-770 m.

### ***Prunus spinosa* L.**

*Rosaceae.* Aranyoner.

*Hàbitat:* Bardisses, vorades i clarianes forestals, rouredes de roure martinenc, avellanoses i boscos caducifolis mixtos humits, boixedes i màquies de l'alzinar. *Freqüència:* C.

*Localitats:* **Folgueroles: DG4342:** pla de les Cabres. **DG4442:** pla de les Cabres. **Sant Julià de Vilatorça: DG4641:** el sot Fosc. **Sant Sadurní d'Osormort: DG4739:** camps de Can Gall. **DG4740:** c. Can Gall, pla del Forn. **DG4741:** c. la Verneda de Sant Feliu, torrent de l'Horta Vella; c. Sant Feliu de Planeses. **DG4941:** Bojons, solell de la Vinya. **DG5040:** Bojons, pla de la Vinya i camps de Miralpeix; Miralpeix (franja de bosc entre la riera Major i els camps de Miralpeix). **Tavèrnoles: DG4344:** baga de Torrents, c. el Banús. **DG4443:** riera de Tavèrnoles, obaga del compòsit. **DG4444:** damunt el poble, bosc de Savassona. **DG4545:** el Roquet. **DG4846:** c. el Raurell, Casanova del Raurell. **Vilanova de Sau: DG4943:** les Fagedes. **DG5043:** Can Burjada. **DG5044:** Can Valentí; c. del Biaix. **DG5144:** riera Major, sota el Crous. **DG5145:** pla del Carbasser, c. de l'Arboç Xic. **DG5148:** camí entre la Riba i Tavertet pel coll de Malla. **DG5642:** de Vallclara al Castell de Fogueres.

*Altitud:* 400-1.050 m.

*\*Pseudotsuga menziesii* (Mirb.) Franco

*Pinaceae.* Avet de Douglas.

*Hàbitat:* Avellanoses i boscos caducifolis mixtos humits. *Freqüència:* R.

*Localitats:* **Tavèrnoles: DG4743:** torrent dels Munts, sota de la Terma Llarga. **Vilanova de Sau: DG5442:** Can Mont, c. de Sant Andreu de Bancells.

*Altitud:* 750-920 m.

*Psilurus incurvus* (Gouan) Schinz et Thell.

*Poaceae.*

*Hàbitat:* Pradells d'annuals silicícoles, codines. *Freqüència:* R.

*Localitats:* **Folgueroles: DG4442:** pla de les Cabres. **Sant Sadurní d'Osormort: DG4538:** Bell-lloc, c. coll de Romegats. **DG4941:** els Terressos Roigs, entre Bojons i la Verneda de Sant Feliu. **Vilanova de Sau: DG5046:** c. de Can Mateu. **DG5247:** l'Albereda.

*Altitud:* 450-710 m.

*Psoralea bituminosa* L.

*Fabaceae.* Trèvol pudent.

*Hàbitat:* Prats mesoxeròfils, vegetació ruderal, camps i horts. *Freqüència:* F.

*Localitats:* **Folgueroles: DG4443:** cap al Pedró; Masdencoll. **Sant Sadurní d'Osormort: DG4739:** camps de Can Gall. **DG4741:** Sant Llorenç del Munt. **DG5040:** Bojons, pla de la Vinya i camps de Miralpeix. **Tavèrnoles: DG4444:** damunt el poble, bosc de Savassona. **DG4742:** els Munts. **Vilanova de Sau: DG5148:** camí entre la Riba i Tavertet pel coll de Malla. **DG5337:** Collsesplanes. **DG5642:** de Vallclara al Castell de Fogueres.

*Altitud:* 400-1.050 m.

*Pteridium aquilinum* (L.) Kuhn

*Hypolepidaceae.* Falguera.

*Hàbitat:* Falgars, bardisses, avellanoses i boscos caducifolis mixtos humits, rouredes de roure martinenc, vorades i clarianes forestals. *Freqüència:* C.

*Localitats:* **Sant Julià de Vilatorça: DG4641:** c. coll del Portell. **Sant Sadurní d'Osormort: DG4838:** torrent de la verneda de Sant Ponç. **DG5040:** Bojons, pla de la Vinya i camps de Miralpeix. **Tavèrnoles: DG4344:** baga de Torrents, c. el Banús. **DG4443:** baga de Puigtinyós. **DG4743:** torrent dels Munts, sota els Munts. **DG4846:** c. el Raurell, entre Casanova del Raurell i turó de Casanova. **Vilanova de Sau: DG4944:** camps c. del torrent de la Polleda. **DG5045:** Sant Romà de Sau, pont de les Fontiques. **DG5144:** riera Major, sota el Crous. **DG5244:** tram final de la riera Major. **DG5245:** tram final de la riera Major. **DG5442:** Can Mont, c. de Sant Andreu de Bancells; c. de Fogueres. **DG5642:** de Vallclara al Castell de Fogueres.

*Altitud:* 370-1.050 m.

*Ptychotis saxifraga* (L.) Loret et Barrandon

*Apiaceae.*

*Hàbitat:* Roques i talussos ombrívols, vorades i clarianes forestals. *Freqüència:* R.

*Localitats:* **Sant Julià de Vilatorça: DG4440:** Cànoves, obaga del torrent de Cànoves. **Tavèrnoles: DG4747:** costa del Vilar, les Grioterres. **Vilanova de Sau: DG5143:** presa de Vilanova, c. del Crous.

*Altitud:* 430-670 m.

***Pulicaria dysenterica*** (L.) Bernh.

Asteraceae. Herba de Sant Roc.

*Hàbitat:* Jonqueres i altres prats humits, herbassars higronitròfils, vegetació de fonts, rierols i degotalls. *Freqüència:* R.

*Localitats:* **Folgueroles: DG4443:** el Pedró, Can Llobet; la font Trobada. **Sant Julià de Vilatorca: DG4541:** Puigsec. **Sant Sadurní d'Osormort: DG4640:** cap al cingle de l'Espluga. **DG4741:** l'Espluga. **Tavèrnoles: DG4544:** c. el Soler. **DG4645:** c. Can Llorenç. **DG4646:** torrent de l'Infern, c. Coromines. **Vilanova de Sau: DG4945:** la Vileta Xica. **DG5144:** el Crous. **DG5244:** tram final de la riera Major. **DG5348:** c. del Mas Novell.

*Altitud:* 375-700 m.

***Pulmonaria longifolia*** (Bastard) Boreau

Boraginaceae. Pulmònaria.

*Hàbitat:* Alzinars. *Freqüència:* R.

*Localitats:* **Vilanova de Sau: DG4942:** c. les Fagedes, els Terressos Roigs.

*Altitud:* 550-600 m.

**\**Pyracantha angustifolia*** (Franch.) C.K. Schneid.

Rosaceae. Piracant.

*Hàbitat:* Bardisses, vorades i clarianes forestals. *Freqüència:* R.

*Localitats:* **Vilanova de Sau: DG5146:** presa de Sau.

*Altitud:* 350-375 m.

***Pyrus communis*** L.

Rosaceae. Perera borda.

*Hàbitat:* Vorades i clarianes forestals, bardisses. *Freqüència:* R.

*Localitats:* **Sant Sadurní d'Osormort: DG4740:** c. de l'Espluga, bosc de la Socarrada. **Vilanova de Sau: DG5045:** c. del Portet. **DG5148:** camí entre la Riba i Tavertet pel coll de Malla.

*Altitud:* 475-800 m.

***Quercus x cerrioides*** Willk. et Costa

Fagaceae. Roure cerrioide.

*Hàbitat:* Alzinars. *Freqüència:* R.

*Localitats:* **Sant Sadurní d'Osormort: DG4539:** cap al coll de Romegats. **DG4641:** Sant Llorenç del Munt, serrat del Vent.

*Altitud:* 740-825 m.

***Quercus coccifera*** L. subsp. ***coccifera***

Fagaceae. Garric.

*Hàbitat:* Boixedes i màquies de l'alzinar, brolles, codines, joncedes i altres pastures calcícoles seques, alzinars, rouredes de roure martinenc. *Freqüència:* F.

*Localitats:* **Folgueroles: DG4642:** c. el gorg de Llitons. **Sant Sadurní d'Osormort: DG4539:** de coll de Romegats a puig Moltó; cap al coll de Romegats. **DG4641:** cingle de l'Espluga; Sant Llorenç del Munt, serrat del Vent; serrat del Vent, sobre el cingle de l'Espluga. **DG5040:** Bojons, la sorrera. **Tavèrnoles: DG4444:** damunt el poble, bosc de Savassona. **DG4544:** c. el Compòsit. **DG4546:** puig de Ter; sota la urbanització de Fucimanya, al GR. **DG4747:** turó de la Casanova.

*Altitud:* 520-825 m.

***Quercus humilis*** Mill.

Fagaceae. Roure martinenc.

*Hàbitat:* Rouredes de roure martinenc, alzinars, avellanoses i boscos caducifolis mixtos humits, boixedes i màquies de l'alzinar, landes de bruguerola. *Freqüència:* C.

*Localitats:* **Folgueroles: DG4342:** pla de les Cabres. **Sant Julià de Vilatorca: DG4436:** puig l'Agulla. **Sant Sadurní d'Osormort: DG4539:** cap al coll de Romegats. **DG4739:** Can Gall. **DG4741:** c. Sant Feliu de Planeses. **DG4941:** Bojons, solell de la Vinya. **DG5040:** Bojons, la sorrera. **Tavèrnoles: DG4344:** baga de Torrents, c. el Banús. **DG4443:** riera de Tavèrnoles, obaga del compòsit. **DG4545:** sant Feliuet. **DG4546:** puig de Ter; sota la urbanització de Fucimanya, al GR. **DG4644:** c. Masgrau, riera dels Munts. **DG4743:** sota els Munts, sota la Terma Llarga; torrent dels Munts, sota els Munts. **Vilanova de Sau: DG4843:** carretera de Vilanova a Folgueroles, pr. km. 14. **DG5043:** Can Burjada; c. del Mas de la Pujada. **DG5045:** la Coromina, torrent de

les Fontiques; Sant Romà de Sau, pont de les Fontiques. **DG5046**: Can Mateu. **DG5142**: Castanyedell, baga del Pont; riera de Castanyedell. **DG5144**: el Crous. **DG5148**: camí entre la Riba i Taverter pel coll de Malla. **DG5245**: tram final de la riera Major. **DG5247**: l'Albereda. **DG5337**: Collsesplanes.

*Altitud*: 370-950 m.

***Quercus ilex*** L. subsp. *ilex*

Fagaceae. Alzina.

*Hàbitat*: Alzinars, boixedes i màquies de l'alzinar, rouredes de roure martinenc, codines.

*Freqüència*: C.

*Localitats*: **Sant Sadurní d'Osormort: DG4539**: cap al coll de Romegats. **DG4640**: cap al cingle de l'Espluga. **DG4641**: cingle de l'Espluga; Sant Llorenç del Munt. **DG4940**: obaga de Miralpeix. **DG4941**: Bojons, solell de la Vinya. **DG5040**: Bojons, pla de la Vinya i camps de Miralpeix. **Tavèrnoles: DG4344**: baga de Torrents, c. el Banús; el Banús, baga dels Torrents. **DG4443**: riera de Tavèrnoles, obaga del compost. **DG4545**: pujant a la serra del castell de Savassona. **DG4743**: sota els Munts, sota la Terma Llarga; torrent dels Munts, sota els Munts. **Vilanova de Sau: DG4848**: cingle de Santa Cília. **DG4948**: cingle de Santa Cília, sot de la Clota. **DG5048**: cingles de Taverter, c. de la canal del Castell. **DG5144**: riera Major, sota el Crous. **DG5244**: tram final de la riera Major. **DG5245**: tram final de la riera Major. **DG5349**: c. de Can Surroca, sota els cingles de l'Avenc. **DG5642**: de Vallclara al Castell de Fogueres.

*Altitud*: 370-1.050 m.

***Quercus ilex*** subsp. *ballota* (Desf.) Samp.

Fagaceae. Carrasca.

*Hàbitat*: Boixedes i màquies de l'alzinar.

*Freqüència*: F.

*Localitats*: **Folgueroles: DG4342**: pla de les Cabres. **Sant Sadurní d'Osormort: DG4641**: Sant Llorenç del Munt, serrat del Vent. **Vilanova de Sau: DG5048**: cingles de Taverter, c. de la canal del Castell.

*Altitud*: 615-825 m.

***Quercus petraea*** (Matt.) Liebl.

Fagaceae. Roure de fulla gran.

*Hàbitat*: Rouredes de roure martinenc, falgars.

*Freqüència*: R.

*Localitats*: **Sant Sadurní d'Osormort: DG4539**: cap al coll de Romegats. **DG4940**: obaga de Miralpeix. **DG5040**: Bojons, la sorrera. **Vilanova de Sau: DG5142**: Castanyedell, baga del Pont. **DG5337**: Collsesplanes. **DG5442**: entre coll de Faja i Fogueres; c. de Fogueres. **DG5642**: de Vallclara al Castell de Fogueres.

*Altitud*: 475-1.050 m.

*Comentaris*: alguna població sembla pertànyer a la subsp. *huguetiana* Franco et G. López.

***Quercus robur*** L.

Fagaceae. Roure pèrol.

*Hàbitat*: Avellanoses i boscos caducifolis mixtos humits. *Freqüència*: R.

*Localitats*: **Sant Sadurní d'Osormort: DG4743**: torrent del Munts. **DG4738**: torrent de la Verneda de Sant Ponç.

*Altitud*: 535-750 m.

*Comentaris*: el roure pèrol apareix en comptats punts del territori estudiat.

**\**Quercus rubra*** L.

Fagaceae. Roure americà.

*Hàbitat*: Avellanoses i boscos caducifolis mixtos humits. *Freqüència*: R.

*Localitats*: **Tavèrnoles: DG4743**: torrent dels Munts, sota de la Terma Llarga.

*Altitud*: 750 m.

***Quercus suber*** L.

Fagaceae. Surera.

*Hàbitat*: Alzinars. *Freqüència*: R.

*Localitats*: **Vilanova de Sau: DG4843**: sobre Can Morgades, camí que transcorre per sota els cingles. **DG5042**: la Font d'en Martí. **DG5147**: c. de la Riba. **DG5443**: Can Gallard.

*Altitud*: 475-900 m.

***Ramonda myconi*** (L.) Rchb.

Gesneriaceae. Orella d'ós.

*Hàbitat*: Cingles, roques i talussos ombrívols. *Freqüència*: R.

*Localitats*: **Tavèrnoles: DG4545**: pujant a la serra del castell de Savassona; sota Sant

Feliuet. **DG4546**: puig de Ter. **DG4747**: coll de Terrades. **DG4846**: c. el Raurell, turó de Casanova; c. de la font de Santa Margarida. **Vilanova de Sau**: **DG4743**: canal al nord del castell Bernat. **DG4845**: cingles de Vilanova, c. roca Falconera. **DG4848**: cingle de Santa Cília. **DG4948**: cingle de Santa Cília, sot de la Clota. **DG5146**: presa de Sau. **DG5148**: camí entre la Riba i Tavertet pel coll de Malla. **DG5246**: tram final de la riera Major.

*Altitud*: 350-800 m.

*Comentaris*: l'orella d'ós és un endemisme d'àrea força extensa, que va des dels Pirineus (vessant sud) fins a les muntanyes prelitorals centrals, si bé isoladament arriba al Montsià. Al territori estudiat és més aviat rara.

**Ranunculus acris** L. subsp. **despectus** M. Laínz

*Ranunculaceae*. Botó d'or.

*Hàbitat*: Avellanoses i boscos caducifolis mixtos humits, jonqueres i altres prats humits, vernedes i altres boscos de ribera, vorades i clarianes forestals. *Freqüència*: F.

*Localitats*: **Folgueroles**: **DG4343**: torrent de Folgueroles. **DG4642**: c. el gorg de Llitons. **Sant Sadurní d'Osormort**: **DG4638**: la Verneda de Sant Ponç. **DG4738**: c. Molí del soler, la Cantina. **DG4837**: Montalt. **DG4841**: els Terressos Roigs, entre Bojons i la Verneda de Sant Feliu. **Tavèrnoles**: **DG4443**: baga de Puigtinyós. **DG4644**: Mas Grau, torrent dels Munts. **DG4743**: torrent dels Munts, sota de la Terma Llargà. **Vilanova de Sau**: **DG4843**: carretera de Vilanova de Sau, al km. 14. **DG4942**: c. les Fagedes, els Terressos Roigs. **DG4943**: c. les Fagedes. **DG4945**: la Vileta Xica. **DG5043**: Can Burjada. **DG5045**: la Coromina, torrent de les Fontiques. **DG5142**: pont de Malafogassa. **DG5145**: pla del Carbasser, prop de l'Arboç Xic. **DG5147**: l'Albereda. **DG5244**: tram final de la riera Major. **DG5245**: tram final de la riera Major. **DG5341**: Castanyedell, la Sala. **DG5641**: de Vallclara al Castell de Fogueres.

*Altitud*: 370-1.050 m.

**Ranunculus arvensis** L.

*Ranunculaceae*.

*Hàbitat*: Camps i horts. *Freqüència*: R.

*Localitats*: **Tavèrnoles**: **DG4443**: baga del Puigtinyós. **Vilanova de Sau**: **DG4843**: sota Can Morgades. **DG5043**: Can Burjada. **DG5044**: prop de Can Burjada.

*Altitud*: 535-635 m.

**Ranunculus auricomus** L. subsp. **carlittensis** (Sennen) Molero, Pujadas et Romo

*Ranunculaceae*. Botó d'or.

*Hàbitat*: Vernedes i altres boscos de ribera.

*Freqüència*: R.

*Localitats*: **Sant Sadurní d'Osormort**: **DG4738**: riera Major, verneda c. la Cantina.

*Altitud*: 538 m.

*Comentaris*: espècie molt rara fora del Pirineu, on només era coneguda d'una localitat del Montseny, sota el Matagalls.

**Ranunculus bulbosus** L. subsp. **aleae** (Willk.) Rouy et Fouc.

*Ranunculaceae*. Botó d'or.

*Hàbitat*: Jonqueres i altres prats humits, prats mesoxeròfils, pradells d'annuals, vorades i clarianes forestals. *Freqüència*: F.

*Localitats*: **Sant Julià de Vilatorrada**: **DG4440**: Cànoves. **DG4641**: Sant Llorenç del Munt. **Sant Sadurní d'Osormort**: **DG4740**: c. Can Gall, pla del Forn. **Tavèrnoles**: **DG4545**: Savassona, serra del Castell. **DG4546**: puig de Ter. **Vilanova de Sau**: **DG4943**: les Fagedes. **DG5042**: la Font d'en Martí. **DG5043**: Can Burjada. **DG5248**: prop del Bruguer.

*Altitud*: 475-800 m.

**Ranunculus bulbosus** L. subsp. **bulbosus**

*Ranunculaceae*. Botó d'or.

*Hàbitat*: Pastures mesòfiles calcícoles, prats mesoxeròfils, jonqueres i altres prats humits. *Freqüència*: C.

*Localitats*: **Folgueroles**: **DG4342**: pla de les Cabres. **DG4442**: pla de les Cabres. **DG4642**: c. el gorg de Llitons. **Sant Sadurní d'Osormort**: **DG4539**: cap al coll de Romegats. **DG4641**: serrat del Vent. **DG4941**: Bojons, solell de la Vinya; els Terressos Roigs, entre Bojons i la Verneda de Sant Feliu. **DG5040**: Bojons, pla de la Vinya i camps de Miralpeix. **Tavèrnoles**: **DG4344**: baga de Torrents, c. el Banús; el Banús, baga dels Torrents. **DG4644**: c. Masgrau. **DG4646**: sobre

torrent de l'Infern, c. Coromines. **DG4742**: els Munts. **DG4743**: c. els Munts, sota la Terma Llarga. **DG4845**: sobre Roca Falconera, pla de Santa Margarida. **DG4846**: c. el Raurell, Casanova del Raurell. **Vilanova de Sau**: **DG4942**: c. les Fagedes, els Terressos Roigs. **DG4943**: c. les Fagedes; Can Valentí. **DG5043**: Can Burjada; la Pujada; prop del Mas de la Pujada. **DG5044**: el Biaix. **DG5147**: l'Albereda. **DG5242**: Castanyedell. **DG5337**: Collsesplanes. **DG5339**: Tortadès. **DG5348**: prop del Mas Novell. **DG5642**: de Vallclara al Castell de Fogueres.

*Altitud*: 490-1.050 m.

***Ranunculus ficaria*** L. subsp. *ficaria*

*Ranunculaceae*. Gatassa.

*Hàbitat*: Avellanoses i boscos caducifolis mixtos humits, vernedes i altres boscos de ribera.

*Freqüència*: C.

*Localitats*: **Sant Sadurní d'Osormort**: **DG4738**: c. Molí del soler, la Cantina. **DG4838**: torrent de la verneda de Sant Ponç. **DG5039**: el Mas. **DG5040**: Bojons, pla de la Vinya i camps de Miralpeix. **Tavèrnoles**: **DG4743**: torrent del Munts. **Vilanova de Sau**: **DG4844**: torrent de les Polledes. **DG4944**: torrent de les Fagedes. **DG4945**: c. la Coromina. **DG5246**: tram final de la riera Major.

*Altitud*: 350-720 m.

***Ranunculus paludosus*** Poiret

*Ranunculaceae*.

*Hàbitat*: Pradells d'annuals silicícoles. *Freqüència*: R.

*Localitats*: **Folgueroles**: **DG4442**: pla de les Cabres.

*Altitud*: 620 m.

*Comentaris*: tàxon silicícola i de distribució bàsicament cenyida a les comarques orientals i litorals catalanes, on és força rar. La nostra població és de les més interiors.

***Ranunculus parviflorus*** L.

*Ranunculaceae*.

*Hàbitat*: Camps i horts, jonqueres i altres prats humits. *Freqüència*: R.

*Localitats*: **Vilanova de Sau**: **DG4943**: les Fagedes. **DG5043**: Can Burjada. **DG5044**: c. de Can Pont.

*Altitud*: 548-600 m.

***Ranunculus repens*** L.

*Ranunculaceae*. Botó d'or.

*Hàbitat*: Jonqueres i altres prats humits, herbassars higronitròfils, avellanoses i boscos caducifolis mixtos humits. *Freqüència*: C.

*Localitats*: **Folgueroles**: **DG4443**: la font Trobada. **Sant Sadurní d'Osormort**: **DG4738**: riera Major, c. la Cantina. **DG4741**: c. la Verneda de Sant Feliu, torrent de l'Horta Vella. **DG5040**: Bojons, la sorrera. **Tavèrnoles**: **DG4544**: c. el Soler. **DG4644**: Mas Grau, torrent dels Munts. **DG4645**: torrent dels Munts, sota Coromines. **DG4646**: torrent de l'Infern, c. Coromines. **DG4743**: torrent del Munts, sota dels Munts. **Vilanova de Sau**: **DG4845**: c. puig del Far, pla de Santa Margarida. **DG4943**: Can Valentí; les Fagedes. **DG4944**: camps c. del torrent de la Polleda. **DG5144**: riera Major, sota el Crous. **DG5244**: Mas Bancells. **DG5245**: tram final de la riera Major. **DG5341**: Castanyedell, la Sala. **DG5641**: de Vallclara al Castell de Fogueres.

*Altitud*: 370-1.050 m.

***Ranunculus sardous*** Crantz subsp. *trilobus* (Desf.) Rouy et Fouc.

*Ranunculaceae*.

*Hàbitat*: Vegetació ruderal. *Freqüència*: R.

*Localitats*: **Sant Sadurní d'Osormort**: **DG4539**: cap al coll de Romegats. **Vilanova de Sau**: **DG5244**: Mas Bancells.

*Altitud*: 740-800 m.

***Ranunculus sceleratus*** L.

*Ranunculaceae*. Herba de foc.

*Hàbitat*: Aigües dolces estagnants. *Freqüència*: R.

*Localitats*: **Tavèrnoles**: **DG4746**: pla de Coromines. **Vilanova de Sau**: **DG5247**: l'Albereda.

*Altitud*: 525-720 m.

*Comentaris*: només en coneixem aquestes dues poblacions que no arriben a sumar una desena d'individus.



**Ranunculus serpens** Schrank subsp. **nemorosus** (DC.) G. López

Ranunculaceae. Botó d'or.

**Hàbitat:** Vernedes i altres boscos de ribera.

**Freqüència:** R.

**Localitats:** **Sant Sadurní d'Osormort: DG5039:** el Mas. **DG5041:** Crivillers. **Vilanova de Sau: DG5144:** riera Major, sota el Crous. **DG5244:** tram final de la riera Major.

**Altitud:** 375-560 m.

**Ranunculus** gr. **trichophyllus** Chaix

Ranunculaceae. Ranuncle d'aigua.

**Hàbitat:** Aigües dolces estagnants. **Freqüència:** R.

**Localitats:** **Folgueroles: DG4343:** represa de la font Trobada.

**Altitud:** 550 m.

**Raphanus raphanistrum** L.

Brassicaceae. Rafanistre.

**Hàbitat:** Camps i horts. **Freqüència:** R.

**Localitats:** **Vilanova de Sau: DG4843:** c. Can Morgades. **DG5248:** c. del Bruguer.

**Altitud:** 480-630 m.

**Reichardia picroides** (L.) Roth subsp. **picroides**

Asteraceae. Cosconilla.

**Hàbitat:** Joncades i altres pastures calcícoles seques, prats secs termòfils, prats mesoxeròfils, codines. **Freqüència:** F.

**Localitats:** **Folgueroles: DG4443:** Masdencoll. **Sant Julià de Vilatorça: DG4436:** puig l'Agulla. **Sant Sadurní d'Osormort: DG4741:** Sant Llorenç del Munt. **DG5040:** pont de la riera, c. de la Vinya. **Tavèrnoles: DG4544:** c. el Compòsit. **DG4742:** els Munts. **DG4747:** sota el coll de Terrades. **Vilanova de Sau: DG5048:** cingles de Tavertet, c. de la canal del Castell. **DG5148:** camí entre la Riba i Tavertet pel coll de Malla.

**Altitud:** 400-845 m.

**Reseda lutea** L. subsp. **lutea**

Resedaceae. Galda

**Hàbitat:** Codines, cingles. **Freqüència:** R.

**Localitats:** **Tavèrnoles: DG4846:** c. el Raurell, turó de Casanova. **Vilanova de Sau: DG4848:** cingle de Santa Cília. **DG5048:** canal del Castell, al cingle.

**Altitud:** 575-720 m.

**Reseda luteola** L. subsp. **luteola**

Resedaceae. Galda.

**Hàbitat:** Codines, vorades i clarianes forestals.

**Freqüència:** F.

**Localitats:** **Tavèrnoles: DG4546:** puig de Ter. **Vilanova de Sau: DG5340:** riera de Castanyedell, entre la Sala i Panissers. **DG5641:** Santa Maria de Vallclara. **DG5642:** de Vallclara al Castell de Fogueres.

**Altitud:** 520-1.050 m.

**Reseda phyteuma** L. subsp. **phyteuma**

Resedaceae. Pebrots de ruc.

**Hàbitat:** Codines, joncades i altres pastures calcícoles seques, prats secs termòfils, prats mesoxeròfils, camps i horts. **Freqüència:** F.

**Localitats:** **Folgueroles: DG4442:** pla de les Cabres. **DG4443:** c. el Pedró. **Sant Julià de Vilatorça: DG4437:** puig l'Agulla. **Sant Sadurní d'Osormort: DG4641:** serrat del Vent, sobre el cingle de l'Espluga. **DG5040:** pont de la riera, c. de la Vinya. **DG5041:** Crivillers. **Tavèrnoles: DG4344:** el Banús, бага dels Torrents. **DG4444:** damunt el poble, bosc de Savassona. **DG4546:** puig de Ter; sota la urbanització de Fucimanya, al GR. **Vilanova de Sau: DG4845:** cingles de Vilanova, c. roca Falconera. **DG4848:** cingle de Santa Cília. **DG5048:** canal del Castell, al cingle; cingles de Tavertet, c. de la canal del Castell. **DG5248:** c. del Bruguer.

**Altitud:** 435-825 m.

**Rhamnus alaternus** L.

Rhamnaceae. Aladern.

**Hàbitat:** Codines, boxedes i màquies de l'alzinar, alzinars, vorades i clarianes forestals. **Freqüència:** C.

**Localitats:** **Folgueroles: DG4442:** pla de les Cabres. **Sant Julià de Vilatorça: DG4641:** c. coll del Portell. **Sant Sadurní d'Osormort: DG4641:** cingle de l'Espluga. **Tavèrnoles: DG4444:** damunt el poble, bosc de Savassona. **DG4546:** puig de Ter. **Vilanova de Sau:**

**DG4848:** cingle de Santa Cília; cingle de Santa Cília, sot de la Clota. **DG5048:** canal del Castell, al cingle; cingles de Tavertet, c. de la canal del Castell. **DG5148:** camí entre la Riba i Tavertet pel coll de Malla. **DG5642:** de Vallclara al Castell de Fogueres.

*Altitud:* 400-1.050 m.

### ***Rhamnus cathartica* L.**

*Rhamnaceae.* Espina-cervina.

*Hàbitat:* Rouredes de roure martinenc, vernedes i altres boscos de ribera, alzinars. *Freqüència:* R.

*Localitats:* **Sant Julià de Vilatorrada:** **DG4440:** baga de Cànoves. **Sant Sadurní d'Osormort:** **DG4738:** torrent de la Verneda de Sant Ponç. **DG4838:** la Boixeda. **DG5038:** riera d'Espinelves. **DG5040:** Bojons; Miralpeix (franja de bosc entre la riera Major i els camps de Miralpeix). **DG5041:** Crivillers. **Vilanova de Sau:** **DG5246:** tram final de la riera Major.

*Altitud:* 350-645 m.

*Comentaris:* espècie d'interès local, raríssima al conjunt Guillerics-Montseny.

### ***Rhamnus frangula* L.**

*Rhamnaceae.* Fràngula.

*Hàbitat:* Vernedes i altres boscos de ribera, vorades i clarianes forestals. *Freqüència:* R.

*Localitats:* **Tavèrnoles:** **DG4747:** costa del Vilar, les Grioterres. **Vilanova de Sau:** **DG5145:** riera Major.

*Altitud:* 375-460 m.

*Comentaris:* espècie molt rara al territori estudiat, d'interès local.

### ***Rhamnus saxatilis* Jacq. subsp. *saxatilis***

*Rhamnaceae.* Espina cervina petita.

*Hàbitat:* Rouredes de roure martinenc, alzinars, boxedes i màquies de l'alzinar, codines. *Freqüència:* F.

*Localitats:* **Folgueroles:** **DG4342:** pla de les Cabres. **DG4443:** puig Tinyós, cap al Mas d'en Coll. **Sant Julià de Vilatorrada:** **DG4440:** Cànoves, obaga del torrent de Cànoves. **DG4541:** Puigsec, roc Blanc; Puigsec, Roc Blanc. **Sant Sadurní d'Osormort:** **DG4641:** Sant Llorenç del Munt, serrat del Vent. **Tavèrnoles:** **DG4344:** baga de Torrents, c. el Banús; el Banús, baga dels Torrents. **DG4443:**

riera de Tavèrnoles, obaga del compost. **DG4545:** sota Sant Feliuet. **DG4546:** puig de Ter; sota la urbanització de Fucimanya, al GR. **DG4745:** torrent dels Munts, torrent de Casadevall, sota Coromines. **DG4747:** costa del Vilar, les Grioterres. **DG4846:** pla de Santa Margarida, c. Santa Margarida d'Ardola.

*Altitud:* 440-825 m.

### ***Rhinanthus minor* L.**

*Scrophulariaceae.*

*Hàbitat:* Pastures mesòfiles calcícoles, prats mesoxeròfils, pradells d'annuals. *Freqüència:* R.

*Localitats:* **Vilanova de Sau:** **DG5043:** la Pujada; c. del Mas de la Pujada. **DG5248:** c. del Bruguier.

*Altitud:* 480-575 m.

*Comentaris:* espècie rara a l'Espai Natural, on només coneixem les presents poblacions

### ***Rhinanthus pumilus* (Sterneck) Pau subsp. *pumilus***

*Scrophulariaceae.* Fonollada.

*Hàbitat:* Pastures mesòfiles calcícoles. *Freqüència:* R.

*Localitats:* **Vilanova de Sau:** **DG5043:** la Pujada; c. del Mas de la Pujada. **DG5248:** c. del Bruguier. **DG5442:** Can Mont, c. de Sant Andreu de Bancells. **DG5642:** de Vallclara al Castell de Fogueres.

*Altitud:* 450-1.050 m.

### **\**Ribes rubrum* L.**

*Grossulariaceae.* Riber vermell.

*Hàbitat:* Avellanoses i boscos caducifolis mixtos humits. *Freqüència:* R.

*Localitats:* **Tavèrnoles:** **DG4344:** baga de Torrents, c. el Banús.

*Altitud:* 510-525 m.

### **\**Robinia pseudoacacia* L.**

*Fabaceae.* Robínia.

*Hàbitat:* Vernedes i altres boscos de ribera, avellanoses i boscos caducifolis mixtos humits, rouredes de roure martinenc. *Freqüència:* F.

*Localitats:* **Sant Sadurní d'Osormort:** **DG4638:** la Fullaca. **DG5039:** el Mas. **DG5040:** Bojons, pla de la Vinya i camps de Miralpeix. **DG5042:**

obaga davant de la Font d'en Martí. **Tavèrnoles: DG4344:** baga de Torrents, c. el Banús. **DG4444:** riera de Tavèrnoles, c. Foquers. **Vilanova de Sau: DG5340:** riera de Castanyedell, entre la Sala i Panissers. **DG5642:** de Vallclara al Castell de Fogueres.

*Altitud:* 475-1.050 m.

*Comentaris:* aquest arbre originàriament utilitzat com a ornamental es considera avui en dia una de les cent espècies introduïdes a Europa amb més efectes negatius. A l'àrea d'estudi està naturalitzada i ben distribuïda pels boscs humits.

### ***Rorippa aspera* (L.) Maire subsp. *aspera***

*Brassicaceae.* Creixen bord.

*Hàbitat:* Pradells d'annuals. *Freqüència:* R.

*Localitats: Folgueroles: DG4342:* pla de les Cabres.

*Altitud:* 615 m.

### ***Rorippa nasturtium-aquaticum* (L.) Hayek subsp. *nasturtium-aquaticum***

*Brassicaceae.* Creixen.

*Hàbitat:* Vegetació de fonts, rierols i degotalls.

*Freqüència:* F.

*Localitats: Folgueroles: DG4343:* horts de Folgueroles. **DG4443:** la font Trobada. **Sant Sadurní d'Osormort: DG5040:** Bojons, Miralpeix. **Tavèrnoles: DG4646:** torrent de l'Infern, c. Coromines. **Vilanova de Sau: DG5146:** presa de Sau.

*Altitud:* 360-580 m.

### ***Rorippa pyrenaica* (Lam.) Rchb.**

*Brassicaceae.*

*Hàbitat:* Jonqueroles, prats mesoxeròfils, vorades i clarianes forestals. *Freqüència:* F.

*Localitats: Sant Sadurní d'Osormort: DG4740:* c. Can Gall, pla del Forn; entre Can Gall i l'Espluga. **DG4837:** pista de Rifà a Montalt. **Tavèrnoles: DG4344:** el Banús, baga dels Torrents. **Vilanova de Sau: DG5046:** c. de Can Mateu. **DG5145:** c. del Mas Francesc.

*Altitud:* 450-700 m.

*Comentaris:* tàxon de distribució bàsicament pirinenca, amb algunes poques poblacions al nord-est català.

### ***Rorippa sylvestris* (L.) Bess.**

*Brassicaceae.* Creixen silvestre.

*Hàbitat:* Herbassars higronitròfils, vegetació ruderal, vernedes i altres boscos de ribera.

*Freqüència:* F.

*Localitats: Sant Sadurní d'Osormort: DG4738:* riera Major, c. la Cantina. **DG5040:** Bojons, la Vinya. **DG5042:** les Planes. **Vilanova de Sau: DG5047:** club nàutic Vic-Sau. **DG5143:** pont de Malafogassa; presa de Vilanova, c. del Crous. **DG5147:** l'Albereda. **DG5246:** c. de la desembocadura de la riera Major.

*Altitud:* 350-540 m.

### ***Rosa agrestis* Savi**

*Rosaceae.* Gavarrera.

*Hàbitat:* Prats mesoxeròfils. *Freqüència:* R.

*Localitats: Vilanova de Sau: DG5044:* entre el Biaix i Can Joan.

*Altitud:* 560 m.

### ***Rosa arvensis* Huds.**

*Rosaceae.* Roser repent.

*Hàbitat:* Avellanoses i boscos caducifolis mixtos humits, vernedes i altres boscos de ribera, vorades i clarianes forestals, rouredes de roure martinenc. *Freqüència:* R.

*Localitats: Sant Julià de Vilatorrada: DG4541:* Puigsec, Roc Blanc. **DG4641:** el sot Fosc. **Sant Sadurní d'Osormort: DG5040:** Bojons, pla de la Vinya i camps de Miralpeix. **DG5042:** obaga davant de la Font d'en Martí. **Vilanova de Sau: DG4843:** carretera de Vilanova de Sau, al km. 14. **DG5046:** c. de Can Mateu. **DG5338:** Tortadès.

*Altitud:* 450-900 m.

*Comentaris:* espècie força rara al territori estudiat.

### ***Rosa canina* L. subsp. *canina***

*Rosaceae.* Roser caní.

*Hàbitat:* Bardisses, prats mesoxeròfils, vorades i clarianes forestals. *Freqüència:* C.

*Localitats: Folgueroles: DG4442:* pla de les Cabres. **Sant Sadurní d'Osormort: DG4740:** entre l'Espluga i Can Gall. **DG4837:** c. de Rifà, riera de les Corts. **DG5040:** Bojons, Miralpeix. **Tavèrnoles: DG4344:** baga de Torrents, c. el

Banús. **DG4742**: els Munts. **DG4745**: pla de Sant Margarida, sota Coromines. **Vilanova de Sau**: **DG4843**: carretera de Vilanova a Folgueroles, pr. km. 14. **DG5043**: c. del Mas de la Pujada. **DG5045**: la Coromina, torrent de les Fontiques; c. del Portet. **DG5046**: c. de Can Mateu. **DG5143**: presa de Vilanova, c. del Crous. **DG5244**: tram final de la riera Major. **DG5337**: Collsesplanes. **DG5442**: Can Mont, c. de Sant Andreu de Bancells.

*Altitud*: 375-950 m.

**Rosa canina** L. subsp. **dumetorum** (Thuill.) Keller et Gams

Rosaceae. Roser caní.

*Hàbitat*: Bardisses, vorades i clarianes forestals, brolles silícicoles. *Freqüència*: F.

*Localitats*: **Folgueroles**: **DG4442**: pla de les Cabres. **Sant Sadurní d'Osormort**: **DG5041**: Crivillers. **DG5140**: Can Faire. **Tavèrnoles**: **DG4444**: damunt el poble, bosc de Savassona. **DG4544**: serrat del Castell. **DG4545**: serra del castell de Savassona. **Vilanova de Sau**: **DG5045**: la Coromina, torrent de les Fontiques; les Tallades.

*Altitud*: 440-670 m.

**Rosa canina** L. subsp. **stylosa** (Desv.) F. Masclans

Rosaceae. Roser caní.

*Hàbitat*: Bardisses, vorades i clarianes forestals, falgars. *Freqüència*: F.

*Localitats*: **Sant Sadurní d'Osormort**: **DG4837**: Montalt. **Vilanova de Sau**: **DG4942**: c. les Fagedes, els Terressos Roigs. **DG5044**: el Biaix. **DG5045**: les Tallades. **DG5248**: camí de la Riba a Rupit. **DG5337**: Collsesplanes. **DG5442**: Fogueres.

*Altitud*: 440-960 m.

**Rosa micrantha** Borrer ex Sm.

Rosaceae. Roser de fulla petita.

*Hàbitat*: Bardisses, vorades i clarianes forestals, prats mesoxeròfils. *Freqüència*: F.

*Localitats*: **Folgueroles**: **DG4442**: pla de les Cabres. **Sant Sadurní d'Osormort**: **DG4740**: c. Can Gall, pla del Forn; entre l'Espluga i Can Gall. **DG4837**: Montalt. **DG5038**: riera d'Espinelves. **DG5041**: entre Can Faire i

Crivillers, c. del collet Negre. **Tavèrnoles**: **DG4344**: el Banús, baga dels Torrents. **Vilanova de Sau**: **DG4843**: carretera de Vilanova a Folgueroles, pr. km. 14. **DG5045**: c. del Portet.

*Altitud*: 475-750 m.

**Rosa pouzinii** Tratt.

Rosaceae. Gavarrera.

*Hàbitat*: Bardisses, prats mesoxeròfils, vorades i clarianes forestals. *Freqüència*: R.

*Localitats*: **Sant Sadurní d'Osormort**: **DG4538**: Bell-lloc, c. coll de Romegats. **Tavèrnoles**: **DG4742**: els Munts. **Vilanova de Sau**: **DG5043**: Can Valentí. **DG5349**: c. de Can Surroca, sota els cingles de l'Avenc.

*Altitud*: 550-845 m.

**Rosmarinus officinalis** L.

Lamiaceae. Romaní.

*Hàbitat*: Brolles calcícoles. *Freqüència*: R.

*Localitats*: **Tavèrnoles**: **DG4846**: c. el Raurell, turó de Casanova.

*Altitud*: 675 m.

**Rostraria cristata** (L.) Tzvelev

Poaceae.

*Hàbitat*: Vegetació ruderal. *Freqüència*: R.

*Localitats*: **Tavèrnoles**: **DG4545**: carretera de Sant Pere de Casserres, al peu de Sant Feliuet. **Vilanova de Sau**: **DG4843**: carretera de Vilanova a Folgueroles, pr. km. 14. **DG5148**: camí entre la Riba i Taveret pel coll de Malla. **DG5348**: c. del Mas Novell.

*Altitud*: 400-800 m.

**Rubia peregrina** L. subsp. **peregrina**

Rubiaceae. Roja.

*Hàbitat*: Alzinars, boxedes i màquies de l'alzinar, brolles silícicoles, rouredes de roure martinenc, joncedes i altres pastures calcícoles seques. *Freqüència*: C.

*Localitats*: **Folgueroles**: **DG4342**: pla de les Cabres. **DG4443**: puig Tinyós, cap al Mas d'en Coll. **Sant Sadurní d'Osormort**: **DG4539**: cap al coll de Romegats. **DG4638**: la Fullaca. **DG4941**: Bojons, solell de la Vinya. **Tavèrnoles**: **DG4344**: baga de Torrents, c. el

Banús. **DG4443**: riera de Tavèrnoles, obaga del compòsit. **DG4546**: sota la urbanització de Fucimanya, al GR. **DG4743**: sota els Munts, sota la Terma Llarga. **DG4747**: coll de Terrades. **Vilanova de Sau**: **DG4843**: carretera de Vilanova a Folgueroles, pr. km. 14. **DG4948**: cingle de Santa Cília, sot de la Clota. **DG5045**: Sant Romà de Sau, pont de les Fontiques. **DG5148**: camí entre la Riba i Taveret pel coll de Malla. **DG5642**: de Vallclara al Castell de Fogueres.

*Altitud*: 460-1.050 m.

### ***Rubus caesius*** L.

Rosaceae. Romegueró.

*Hàbitat*: Vorades i clarianes forestals, vernedes i altres boscos de ribera, prats mesoxeròfils, camps i horts, bardisses. *Freqüència*: C.

*Localitats*: **Folgueroles**: **DG4642**: c. el gorg de Llitons. **Sant Sadurní d'Osormort**: **DG4638**: la Fullaca. **DG4738**: c. Molí del soler, la Cantina. **DG4940**: Bojons, el Càmping. **DG5040**: Bojons, pla de la Vinya i camps de Miralpeix. **DG5041**: Crivillers. **Tavèrnoles**: **DG4443**: baga del Puigtinyós. **DG4545**: el Roquet. **DG4644**: c. Masgrau, riera dels Munts. **DG4743**: torrent del Munts, sota dels Munts. **DG4747**: coll de Terrades. **Vilanova de Sau**: **DG4944**: c. la Pendissa. **DG4945**: la Vileta Xica. **DG5043**: c. del Mas de la Pujada. **DG5142**: riera de Castanyedell. **DG5144**: riera Major, sota el Crous. **DG5147**: l'Albereda. **DG5244**: tram final de la riera Major. **DG5245**: tram final de la riera Major. **DG5246**: c. de la desembocadura de la riera Major. **DG5642**: de Vallclara al Castell de Fogueres.

*Altitud*: 350-1.050 m.

### ***Rubus canescens*** DC.

Rosaceae. Esbarzer tomentós.

*Hàbitat*: Vorades i clarianes forestals, falgars, prats mesoxeròfils, brolles silicícules. *Freqüència*: C.

*Localitats*: **Sant Sadurní d'Osormort**: **DG4739**: Can Gall. **DG5040**: Bojons, la sorrera; pont de la riera, c. de la Vinya. **DG5141**: entre Can Faire i Crivillers, c. del collet Negre. **Vilanova de Sau**: **DG4942**: c. les Fagedes, els Terressos Roigs. **DG5043**: c. del Mas de la Pujada. **DG5044**: el Biaix. **DG5144**: riera Major, sota el Crous. **DG5244**: tram final de la riera

Major. **DG5246**: c. de la desembocadura de la riera Major. **DG5339**: Tortadès. **DG5442**: c. de Fogueres. **DG5642**: de Vallclara al Castell de Fogueres.

*Altitud*: 350-1.050 m.

### ***Rubus*** gr. *hirtus* Waldst. et Kit.

Rosaceae. Esbarzer.

*Hàbitat*: Bardisses. *Freqüència*: R.

*Localitats*: **Vilanova de Sau**: **DG5438**: capçalera de Castanyedell. **DG5542**: Can Malagarsa.

*Altitud*: 900-980 m.

### ***Rubus*** cf. *praecox* Bertol.

Rosaceae. Esbarzer.

*Hàbitat*: Bardisses. *Freqüència*: R.

*Localitats*: **Vilanova de Sau**: **DG5438**: capçalera de Castanyedell.

*Altitud*: 900-950 m.

### ***Rubus ulmifolius*** Schott

Rosaceae. Esbarzer.

*Hàbitat*: Bardisses, prats mesoxeròfils, vorades i clarianes forestals, jonqueres i altres prats humits. *Freqüència*: C.

*Localitats*: **Folgueroles**: **DG4342**: pla de les Cabres. **Sant Sadurní d'Osormort**: **DG4739**: Can Gall. **DG5039**: el Mas. **Tavèrnoles**: **DG4344**: baga de Torrents, c. el Banús. **DG4743**: sota els Munts, sota la Terma Llarga; torrent dels Munts, sota els Munts. **DG4745**: pla de Sant Margarida, sota Coromines. **DG4746**: c. el Raurell. **Vilanova de Sau**: **DG4944**: camps c. del torrent de la Polleda. **DG4945**: la Vileta Xica. **DG5043**: c. del Mas de la Pujada. **DG5044**: Can Valentí; c. del Biaix. **DG5244**: tram final de la riera Major. **DG5248**: entre Cal Sastre i Can Roca. **DG5349**: c. de Can Surroca, sota els cingles de l'Avenc. **DG5642**: de Vallclara al Castell de Fogueres.

*Altitud*: 375-1.050 m.

### ***Rumex acetosa*** L. subsp. *acetosa*

Polygonaceae. Agrella.

*Hàbitat*: Roques i talussos ombrívols. *Freqüència*: R.

*Localitats*: **Sant Sadurní d'Osormort**: **DG4640**: c. Molí del Soler, la Cantina.

*Altitud:* 540 m.

*Comentaris:* espècie molt rara al territori estudiat, amb una sola població d'escassos individus.

**Rumex acetosella** L. subsp. **angiocarpus** Murb.

*Polygonaceae.* Agrelleta.

*Hàbitat:* Pradells d'annuals silicícoles, prats montans silicícoles secs, codines, camps i horts. *Freqüència:* C.

*Localitats:* **Folgueroles:** **DG4342:** pla de les Cabres. **DG4442:** pla de les Cabres. **Sant Sadurní d'Osormort:** **DG4640:** cingle de l'Espluga. **DG4740:** l'Espluga. **DG4940:** Bojons. **DG5140:** Can Faire. **Tavèrnoles:** **DG4444:** damunt el poble, bosc de Savassona. **DG4545:** serra del castell de Savassona. **Vilanova de Sau:** **DG4843:** sota Can Morgades. **DG4943:** les Fagedes. **DG5043:** la Pujada. **DG5044:** entre el Biaix i Can Joan. **DG5443:** de Vallclara al Castell de Fogueres.

*Altitud:* 500-1.050 m.

**Rumex conglomeratus** Murray

*Polygonaceae.* Paradella.

*Hàbitat:* Jonqueres i altres prats humits, camps i horts, herbassars higronitròfils, vorades i clarianes forestals. *Freqüència:* F.

*Localitats:* **Folgueroles:** **DG4443:** la font Trobada. **Sant Sadurní d'Osormort:** **DG4741:** c. la Verneda de Sant Feliu, torrent de l'Horta Vella. **Tavèrnoles:** **DG4444:** damunt el poble, bosc de Savassona; pla de Foquers. **DG4646:** torrent de l'Infern, c. Coromines. **DG4746:** pla de Coromines. **Vilanova de Sau:** **DG4942:** c. les Fagedes, els Terressos Roigs. **DG5042:** entre les Planes i Malafogassa. **DG5043:** Can Burjada. **DG5044:** Can Burjada. **DG5142:** riera de Castanyedell. **DG5244:** tram final de la riera Major.

*Altitud:* 375-720 m.

**Rumex crispus** L.

*Polygonaceae.* Paradaella.

*Hàbitat:* Vegetació ruderal, jonqueres i altres prats humits, camps i horts, herbassars higronitròfils. *Freqüència:* C.

*Localitats:* **Folgueroles:** **DG4443:** cap al Pedró. **Sant Julià de Vilatorrada:** **DG4440:** camps de

Cànoves. **Sant Sadurní d'Osormort:** **DG4641:** Sant Llorenç del Munt. **DG4741:** la Verneda de Sant Feliu. **DG5039:** el Mas. **DG5040:** c. de Miralpeix, al sot de Can Faire. **DG5041:** Crivillers. **Tavèrnoles:** **DG4745:** pla de Santa Margarida, c.Sabaters. **Vilanova de Sau:** **DG4843:** sota Can Morgades. **DG4844:** c. la Font. **DG4945:** la Vileta Xica. **DG5043:** Can Burjada. **DG5044:** entre el Biaix i Can Joan; c. de Can Pont. **DG5047:** club nàutic Vic-Sau. **DG5145:** pla del Carbasser, c. de l'Arboç Xic. **DG5147:** l'Albereda. **DG5248:** c. del Bruguer. **DG5341:** Castanyedell, la Sala. **DG5641:** Vallclara.

*Altitud:* 400-1.025 m.

**Rumex obtusifolius** L.

*Polygonaceae.* Paradella de fulla grossa.

*Hàbitat:* Vegetació ruderal, camps i horts, bardisses. *Freqüència:* F.

*Localitats:* **Sant Sadurní d'Osormort:** **DG4638:** la Fullaca. **DG4641:** Sant Llorenç del Munt. **DG4739:** camps de Can Gall. **DG4741:** la Verneda de Sant Feliu. **DG5040:** Bojons, Miralpeix. **Tavèrnoles:** **DG4444:** pla de Foquers. **DG4644:** c. Can Llorenç, entre la Soleia i Belladona. **DG4645:** torrent dels Munts, sota Coromines. **Vilanova de Sau:** **DG4843:** sobre Can Morgades, camí que transcorre per sota els cingles. **DG5045:** la Coromina, torrent de les Fontiques; Sant Romà de Sau, pont de les Fontiques. **DG5047:** club nàutic Vic-Sau. **DG5145:** pla del Carbasser, c. de l'Arboç Xic; c. de Sant Romà de Sau. **DG5147:** l'Albereda. **DG5244:** entre Mas Bancells i Malafogassa; Mas Bancells. **DG5247:** l'Albereda.

*Altitud:* 400-825 m.

**\*Rumex palustris** Sm.

*Polygonaceae.*

*Hàbitat:* Herbassars higronitròfils. *Freqüència:* R.

*Localitats:* **Vilanova de Sau:** **DG5047:** club nàutic Vic-Sau.

*Altitud:* 480 m.

**Rumex pulcher** L.

*Polygonaceae.* Mollerosa.

*Hàbitat:* Vegetació ruderal, herbassars higronitròfils, prats mesoxeròfils. *Freqüència:* F.

**Localitats:** Folgueroles: **DG4343:** represa de la font Trobada. **Sant Sadurní d'Osormort:** **DG4740:** entre l'Espluga i Can Gall. **DG4837:** Montalt. **Tavernoles:** **DG4545:** carretera de Sant Pere de Casserres, al peu de Sant Feliuet. **DG4746:** pla de Sant Margarida, Coromines. **Vilanova de Sau:** **DG4842:** Can Tordera. **DG4943:** c. les Fagedes. **DG5046:** Can Mateu. **DG5047:** club nàutic Vic-Sau. **DG5144:** c. de la Bòfia. **DG5347:** riu Pregon. **DG5348:** camí de la Riba a Rupit.

**Altitud:** 400-750 m.

**Comentaris:** al territori predomina la subsp. *pulcher*.

### ***Rumex sanguineus* L.**

*Polygonaceae.* Paradaella sanguínia.

**Hàbitat:** Vorades i clarianes forestals. **Freqüència:** R.

**Localitats:** **Sant Sadurní d'Osormort:** **DG5040:** c. de Miralpeix, al sot de Can Faire. **DG5041:** Bojons, Miralpeix. **DG5141:** entre Can Faire i Crivillers, c. del collet Negre. **Vilanova de Sau:** **DG5140:** sot de l'Oms, c. del Jover. **DG5339:** Tortadès, c. del collet de les Lloses. **DG5340:** riera de Castanyedell, entre la Sala i Panissers; Tortadès, c. del collet de les Lloses. **DG5341:** Castanyedell, la Sala.

**Altitud:** 475-850 m.

**Comentaris:** planta força rara a Catalunya que presenta gran part de les seves poblacions al nord-est català.

### ***Ruscus aculeatus* L.**

*Liliaceae.* Galzeran.

**Hàbitat:** Alzinars, avellanoses i boscos caducifolis mixtos humits, vorades i clarianes forestals. **Freqüència:** C.

**Localitats:** **Sant Sadurní d'Osormort:** **DG4641:** cingle de l'Espluga. **DG4741:** Sant Llorenç del Munt. **DG4841:** els Terressos Roigs, entre Bojons i la Verneda de Sant Feliu. **Tavernoles:** **DG4344:** el Banús, baga dels Torrents. **DG4545:** serra del castell de Savassona. **DG4644:** c. Masgrau, riera dels Munts. **Vilanova de Sau:** **DG4743:** canal al nord del castell Bernat. **DG5148:** camí entre la Riba i Tavertet pel coll de Malla. **DG5347:** riu Pregon. **DG5642:** de Vallclara al Castell de Fogueres.

**Altitud:** 400-1.050 m.

***Ruta chalepensis* L. subsp. *angustifolia* (Pers.) Cout.**

*Rutaceae.* Ruda.

**Hàbitat:** Codines, prats secs termòfils, boxedes i màquies de l'alzinar. **Freqüència:** F.

**Localitats:** **Sant Sadurní d'Osormort:** **DG4539:** cap al coll de Romegats; de coll de Romegats a puig Moltó. **Tavernoles:** **DG4742:** els Munts. **Vilanova de Sau:** **DG4743:** sobre Can Morgades, part culminant sobre la canal de sota els Munts. **DG4948:** cingle de Santa Cília, sot de la Clota. **DG5048:** cingles de Tavertet, c. de la canal del Castell. **DG5642:** de Vallclara al Castell de Fogueres.

**Altitud:** 550-1.050 m.

### ***Sagina apetala* Ard.**

*Caryophyllaceae.*

**Hàbitat:** Pradells d'annuals, jonquerols. **Freqüència:** F.

**Localitats:** **Sant Sadurní d'Osormort:** **DG4837:** Montalt. **DG5039:** el Mas. **DG5140:** Can Faire. **Tavernoles:** **DG4444:** damunt el poble, bosc de Savassona. **DG4545:** serra del castell de Savassona. **Vilanova de Sau:** **DG5146:** presa de Sau. **DG5248:** c. del Mas Novell.

**Altitud:** 430-750 m.

### ***Sagina procumbens* L.**

*Caryophyllaceae.*

**Hàbitat:** Jonquerols, jonqueres i altres prats humits, roques i talussos ombrívols. **Freqüència:** R.

**Localitats:** **Sant Sadurní d'Osormort:** el Mas. **Vilanova de Sau:** **DG5140:** sot de l'Oms, c. del Jover. **DG5244:** tram final de la riera Major. **DG5339:** Tortadès. **DG5340:** Castanyedell, castanyers d'en Pau. **DG5641:** Santa Maria de Vallclara.

**Altitud:** 375-1.050 m.

### ***Salix alba* L. subsp. *alba***

*Salicaceae.* Salze blanc.

**Hàbitat:** Vernedes i altres boscos de ribera. **Freqüència:** F.

**Localitats:** **Folgueroles:** **DG4343:** horts de Folgueroles. **Sant Sadurní d'Osormort:**

**DG4837:** Montalt. **Tavèrnoles:** **DG4444:** riera de Tavèrnoles, c. Foquers. **DG4743:** sota els Munts, torrent dels Munts. **Vilanova de Sau:** **DG5047:** club nàutic Vic-Sau. **DG5146:** presa de Sau. **DG5246:** tram final de la riera Major.

*Altitud:* 350-750 m.

### ***Salix caprea* L.**

*Salicaceae.* Gatsaule.

*Hàbitat:* Vorades i clarianes forestals, avellanoses i boscos caducifolis mixtos humits, brolles silicícies. *Freqüència:* F.

*Localitats:* **Folgueroles:** **DG4642:** c. el gorg de Llitons. **Sant Julià de Vilatorça:** **DG4641:** c. coll del Portell. **Sant Sadurní d'Osormort:** **DG5141:** entre Can Faire i Crivillers, c. del collet Negre. **Tavèrnoles:** **DG4544:** c. el Soler. **DG4743:** c. els Munts; torrent dels Munts, sota de la Terma Llarga. **DG4746:** c. el Raurell. **DG4747:** costa del Vilar, les Grioterres. **Vilanova de Sau:** **DG5045:** Sant Romà de Sau, pont de les Fontiques. **DG5339:** Tortadès. **DG5641:** de Vallclara al Castell de Fogueres.

*Altitud:* 440-1.050 m.

### ***Salix atrocinerea* Brot.**

*Salicaceae.* Gatell.

*Hàbitat:* Vernedes i altres boscos de ribera, vorades i clarianes forestals. *Freqüència:* C.

*Localitats:* **Folgueroles:** **DG4343:** horts de Folgueroles. **DG4642:** c. el gorg de Llitons. **Sant Julià de Vilatorça:** **DG4541:** Puigsec, la Rompada de Puigsec. **Sant Sadurní d'Osormort:** **DG4837:** pista de Rifà a Montalt. **DG4841:** els Terressos Roigs, entre Bojons i la Verneda de Sant Feliu. **DG5040:** Bojons, la sorrera. **Tavèrnoles:** **DG4743:** torrent del Munts, sota dels Munts. **DG4745:** torrent dels Munts, torrent de Casadevall, sota Coromines. **Vilanova de Sau:** **DG4843:** carretera de Vilanova a Folgueroles, pr. km. 14. **DG5045:** Sant Romà de Sau, pont de les Fontiques. **DG5144:** riera Major, sota el Crous. **DG5244:** tram final de la riera Major. **DG5245:** tram final de la riera Major. **DG5641:** de Vallclara al Castell de Fogueres.

*Altitud:* 370-1.050 m.

***Salix elaeagnos* Scop. subsp. *angustifolia***  
(Cariot) Rechinger f.

*Salicaceae.* Sarga.

*Hàbitat:* Vegetació de fonts, rierols i degotalls, vernedes i altres boscos de ribera. *Freqüència:* R.

*Localitats:* **Tavèrnoles:** **DG4444:** riera de Tavèrnoles, c. Foquers. **DG4745:** torrent dels Munts, torrent de Casadevall, sota Coromines. **DG4846:** c. de la font de Santa Margarida.

*Altitud:* 510-650 m.

### ***Salix purpurea* L.**

*Salicaceae.* Saulic.

*Hàbitat:* Vernedes i altres boscos de ribera, vegetació de fonts, rierols i degotalls. *Freqüència:* F.

*Localitats:* **Folgueroles:** **DG4642:** c. el gorg de Llitons. **Sant Sadurní d'Osormort:** **DG5040:** Bojons, pla de la Vinya i camps de Miralpeix. **Tavèrnoles:** **DG4743:** torrent del Munts, sota dels Munts. **Vilanova de Sau:** **DG5047:** club nàutic Vic-Sau. **DG5140:** sot de l'Oms, c. del Jover. **DG5144:** riera Major, sota el Crous. **DG5146:** presa de Sau. **DG5244:** tram final de la riera Major. **DG5245:** tram final de la riera Major. **DG5246:** c. de la desembocadura de la riera Major.

*Altitud:* 350-720 m.

### ***Salix x rubens* Schrank**

*Salicaceae.* Vimetera.

*Hàbitat:* Vernedes i altres boscos de ribera. *Freqüència:* R.

*Localitats:* **Folgueroles:** **DG4343:** horts de Folgueroles. **Sant Julià de Vilatorça:** **DG4541:** Puigsec, la Rompada de Puigsec. **Sant Sadurní d'Osormort:** **DG5140:** Can Faire. **Tavèrnoles:** **DG4745:** torrent dels Munts, torrent de Casadevall, sota Coromines. **Vilanova de Sau:** **DG5244:** Mas Bancells.

*Altitud:* 475-675 m.

### ***Salvia glutinosa* L.**

*Lamiaceae.* Sàlvia de flor groga.

*Hàbitat:* Vorades i clarianes forestals, bardisses. *Freqüència:* R.

*Localitats:* **Sant Sadurní d'Osormort:** **DG5040:** Bojons, Miralpeix. **Vilanova de Sau:** **DG5244:**



tram final de la riera Major. **DG5245**: tram final de la riera Major. **DG5641**: de Vallclara al Castell de Fogueres.

*Altitud*: 370-1.050 m.

### ***Salvia pratensis* L.**

*Lamiaceae*. Tarró.

*Hàbitat*: Prats mesoxeròfils, pastures mesòfiles calcícoles. *Freqüència*: F.

*Localitats*: **Sant Sadurní d'Osormort**: **DG4941**: Bojons, solell de la Vinya. **Tavèrnoles**: **DG4546**: sota la urbanització de Fucimanya, al GR. **DG4742**: els Munts. **DG4846**: c. el Raurell, Casanova del Raurell.

*Altitud*: 530-850 m.

### ***Salvia verbenaca* L.**

*Lamiaceae*. Tàrrec.

*Hàbitat*: Vegetació ruderal. *Freqüència*: R.

*Localitats*: **Folgueroles**: **DG4443**: cap al Pedró. **Tavèrnoles**: **DG4545**: carretera de Sant Pere de Casserres, al peu de Sant Feliet.

*Altitud*: 580-625 m.

### ***Sambucus ebulus* L.**

*Caprifoliaceae*. Évol.

*Hàbitat*: Vorades i clarianes forestals, vegetació ruderal. *Freqüència*: F.

*Localitats*: **Folgueroles**: **DG4343**: horts de Folgueroles. **Sant Julià de Vilatorrada**: **DG4641**: Sant Llorenç del Munt. **Sant Sadurní d'Osormort**: **DG5040**: Bojons, la sorrera; Bojons, pla de la Vinya i camps de Miralpeix. **Vilanova de Sau**: **DG5142**: Castanyedell, baga del Pont. **DG5143**: presa de Vilanova, c. del Crous. **DG5241**: Sant Pere de Castanyedell.

*Altitud*: 430-800 m.

### ***Sambucus nigra* L.**

*Caprifoliaceae*. Saüc.

*Hàbitat*: Vorades i clarianes forestals, avellanoses i boscos caducifolis mixtos humits, vernedes i altres boscos de ribera, bardisses, vegetació ruderal. *Freqüència*: C.

*Localitats*: **Sant Sadurní d'Osormort**: **DG4738**: c. Molí del soler, la Cantina. **DG4837**: c. de Rifà, riera de les Corts. **DG4838**: torrent de la verneda de Sant Ponç. **DG5040**: Bojons, pla de

la Vinya i camps de Miralpeix. **Tavèrnoles**: **DG4344**: baga de Torrents, c. el Banús. **DG4743**: torrent del Munts, sota dels Munts. **Vilanova de Sau**: **DG5045**: la Coromina, torrent de les Fontiques. **DG5642**: de Vallclara al Castell de Fogueres.

*Altitud*: 480-1.050 m.

### ***Samolus valerandi* L.**

*Primulaceae*. Dolceta.

*Hàbitat*: Aigües dolces estagnants, vegetació de fonts, rierols i degotalls. *Freqüència*: R.

*Localitats*: **Tavèrnoles**: **DG4645**: c. Can Llorenç. **DG4747**: sota el coll de Terrades. **Vilanova de Sau**: presa de Sau.

*Altitud*: 350-650 m.

### ***Sanguisorba minor* Scop. subsp. *balearica* (Nyman) Muñoz Garm. et C. Navarro**

*Rosaceae*. Pimpinella.

*Hàbitat*: Prats mesoxeròfils, pastures mesòfiles calcícoles, pradells d'annuals. *Freqüència*: C.

*Localitats*: **Sant Sadurní d'Osormort**: **DG4739**: Can Gall; turó de les Orenetes. **DG4940**: Bojons. **DG4941**: Bojons, solell de la Vinya. **DG5040**: Bojons, la sorrera. **Tavèrnoles**: **DG4344**: el Banús, baga dels Torrents. **DG4545**: Savassona, serra del Castell. **DG4742**: els Munts. **Vilanova de Sau**: **DG4843**: carretera de Vilanova a Folgueroles, pr. km. 14; sota Can Morgades. **DG4942**: c. les Fagedes, els Terressos Roigs. **DG5042**: la Font d'en Martí. **DG5043**: la Pujada. **DG5147**: l'Albereda; c. de l'hostal la Riba. **DG5246**: tram final de la riera Major. **DG5248**: camí de la Riba a Rupit.

*Altitud*: 350-840 m.

### ***Sanguisorba minor* Scop. subsp. *minor***

*Rosaceae*. Pimpinella.

*Hàbitat*: Prats mesoxeròfils, pastures mesòfiles calcícoles, vorades i clarianes forestals. *Freqüència*: F.

*Localitats*: **Folgueroles**: **DG4443**: c. el Pedró. **Sant Sadurní d'Osormort**: **DG5140**: Can Faire. **Tavèrnoles**: **DG4846**: c. el Raurell, Casanova del Raurell. **Vilanova de Sau**: **DG4944**: c. Can Serra. **DG5442**: entre coll de Faja i Fogueres.

*Altitud:* 435-1.000 m.

***Sanicula europaea* L.**

*Apiaceae.* Sanícula.

*Hàbitat:* Avellanoses i boscos caducifolis mixtos humits, vernedes i altres boscos de ribera, vorades i clarianes forestals. *Freqüència:* C.

*Localitats:* **Sant Julià de Vilatorrada: DG4641:** el sot Fosc. **Sant Sadurní d'Osormort: DG4841:** els Terressos Roigs, entre Bojons i la Verneda de Sant Feliu. **DG4940:** obaga de Miralpeix. **DG5042:** c. del torrent de les Planes. **Tavernoles: DG4544:** c. el Soler. **DG4743:** torrent del Munt, sota dels Munts; torrent dels Munts, sota de la Terma Llarga. **Vilanova de Sau: DG4743:** canal al nord del castell Bernat. **DG4843:** carretera de Vilanova a Folgueroles, pr. km. 14. **DG4942:** c. les Fagedes, els Terressos Roigs. **DG4944:** torrent de les Fagedes. **DG4948:** tram baix del sot de Balà.

*Altitud:* 430-750 m.

***Santolina chamaecyparissus* L. subsp. *pecten***  
Rouy

*Asteraceae.* Espernallac.

*Hàbitat:* Prats secs termòfils, codines. *Freqüència:* R.

*Localitats:* **Vilanova de Sau: DG4848:** cingle de Santa Cília, sot de la Clota. **DG5148:** canal del Castell, al cingle. **DG5349:** cingle de l'Avenc.

*Altitud:* 580-825 m.

***Santolina chamaecyparissus* L. subsp. *squarrosa*** (DC.) Nyman

*Asteraceae.* Espernallac.

*Hàbitat:* Prats mesoxeròfils, joncedes i altres pastures calcícoles seques, codines. *Freqüència:* F.

*Localitats:* **Folgueroles: DG4443:** Masdencoll. **Sant Sadurní d'Osormort: DG4640:** cingle de l'Espluga. **DG4641:** serrat del Vent, sobre el cingle de l'Espluga. **DG4741:** Sant Llorenç del Munt. **Tavernoles: DG4443:** el Compòsit. **DG4742:** els Munts. **Vilanova de Sau: DG5048:** canal del Castell, al cingle. **DG4743:** sobre Can Morgades, part culminant sobre la canal de sota els Munts.

*Altitud:* 560-845 m.

***Saponaria ocymoides* L.**

*Caryophyllaceae.* Falsa alfàbrega.

*Hàbitat:* Roques i talussos ombrívols, vorades i clarianes forestals, codines, brolles silicícules. *Freqüència:* C.

*Localitats:* **Sant Sadurní d'Osormort: DG4641:** cingle de l'Espluga. **DG4738:** c. La Verneda de Sant Ponç, torrent de la Verneda de Sant Ponç. **DG4940:** Bojons. **DG5040:** pont de la riera, c. de la Vinya. **Tavernoles: DG4444:** damunt el poble, bosc de Savassona. **Vilanova de Sau: DG4843:** sobre Can Morgades, camí que transcorre per sota els cingles. **DG4845:** puig del Far. **DG5642:** de Vallclara al Castell de Fogueres.

*Altitud:* 500-1.050 m.

***Saponaria officinalis* L.**

*Caryophyllaceae.* Herba sabonera.

*Hàbitat:* Vorades i clarianes forestals, vernedes i altres boscos de ribera, bardisses. *Freqüència:* C.

*Localitats:* **Sant Sadurní d'Osormort: DG4640:** c. Molí del Soler, la Cantina. **DG4738:** c. del Molí del Soler. **DG4838:** c. de l'església de Sant Sadurní. **DG4940:** Bojons, el Càmping. **DG5040:** Bojons, Miralpeix; Bojons, pla de la Vinya i camps de Miralpeix. **Tavernoles: DG4443:** baga del Puigtinyós. **Vilanova de Sau: DG5045:** Sant Romà de Sau, pont de les Fontiques. **DG5143:** presa de Vilanova, c. del Crous. **DG5244:** tram final de la riera Major. **DG5245:** tram final de la riera Major. **DG5246:** sota el turó de les Alberedes. **DG5642:** de Vallclara al Castell de Fogueres.

*Altitud:* 370-1.050 m.

***Sarcocapnos enneaphylla* (L.) DC. subsp. *enneaphylla***

*Papaveraceae.*

*Hàbitat:* Cingles. *Freqüència:* R.

*Localitats:* **Vilanova de Sau: DG4848:** cingle de Santa Cília. **DG4948:** cingles de Tavertet.

*Altitud:* 550-775 m.

***Sarothamnus scoparius* (L.) Wimm. ex Koch**  
subsp. *scoparius*

*Fabaceae.* Gódua.

*Hàbitat:* Landes de gódua, brolles silicícules, landes de bruguerola, vorades i clarianes forestals, bardisses. *Freqüència:* C.

*Localitats:* **Sant Julià de Vilatorça:** DG4436: puig l'Agulla. **Sant Sadurní d'Osormort:** DG4638: c. de la Fullaca. **DG4640:** cap al cingle de l'Espluga. **DG4741:** c. Sant Feliu de Planeses. **DG4940:** Bojons. **DG5039:** el Mas. **DG5040:** Bojons, la sorrera; Bojons, pla de la Vinya i camps de Miralpeix. **Tavèrnoles:** DG4743: sota els Munts; torrent dels Munts, sota de la Terma Llarga. **Vilanova de Sau:** DG4843: carretera de Folgueroles, c. el km 14. **DG5045:** Sant Romà de Sau, pont de les Fontiques. **DG5144:** riera Major, sota el Crous. **DG5642:** de Vallclara al Castell de Fogueres. **DG5337:** Collsesplanes. **DG5338:** Tortadès. **DG5642:** de Vallclara al Castell de Fogueres.

*Altitud:* 410-1.050 m.

***Satureja acinos*** (L.) Scheele subsp. *acinos*

*Lamiaceae.* Alfàbrega borda

*Hàbitat:* Pradells d'annuals, prats mesoxeròfils. *Freqüència:* R.

*Localitats:* **Sant Sadurní d'Osormort:** DG5040: Bojons, la sorrera. **Vilanova de Sau:** DG5240: Tortadès, prop del collet de les Lloses. **DG5245:** tram final de la riera Major. **DG5340:** Castanyedell, castanyers d'en Pau.

*Altitud:* 530-850 m.

***Satureja calamintha*** (L.) Scheele subsp. *ascendens* (Jord.) Briq.

*Lamiaceae.* Rementerola.

*Hàbitat:* Camps i horts, vegetació ruderal, vorades i clarianes forestals. *Freqüència:* F.

*Localitats:* **Folgueroles:** DG4343: cap al pla de les Cabres. **DG4443:** c. el Pedró, Can Clotet. **Sant Julià de Vilatorça:** DG4440: Sant Julià de Vilatorça (Morales & Luque, 1997). **Sant Sadurní d'Osormort:** DG4641: c. de l'Espluga Nova. **DG4741:** Sant Llorenç del Munt. **Vilanova de Sau:** DG5347: riu Pregon.

*Altitud:* 400-830 m.

***Satureja calamintha*** (L.) Scheele subsp. *sylvatica* (Bromf.) Briq.

*Lamiaceae.* Rementerola.

*Hàbitat:* Vorades i clarianes forestals. *Freqüència:* C.

*Localitats:* **Sant Julià de Vilatorça:** DG4440: Cànoves, obaga del torrent de Cànoves. **DG4541:** Puigsec, roc Blanc. **DG4640:** sota el cingle de l'Espluga. **DG4641:** c. coll del Portell. **Sant Sadurní d'Osormort:** DG4741: entre Sant Feliu de Planeses i l'Espluga. **Tavèrnoles:** DG4344: baga de Torrents, c. el Banús. **DG4545:** Sant Feliuet. **DG4747:** costa del Vilar, les Grioterres. **Vilanova de Sau:** DG4944: c. la Pendissa. **DG5246:** c. de la desembocadura de la riera Major. **DG5338:** Tortadès. **DG5642:** de Vallclara al Castell de Fogueres.

*Altitud:* 350-1.050 m.

***Satureja montana*** L. subsp. *montana*

*Lamiaceae.* Sajolida.

*Hàbitat:* Codines, joncedes i altres pastures calcícoles seques, boxedes i màquies de l'alzinar. *Freqüència:* C.

*Localitats:* **Folgueroles:** DG4442: pla de les Cabres. **Sant Sadurní d'Osormort:** DG4539: cap al coll de Romegats. **DG4641:** serrat del Vent, sobre el cingle de l'Espluga. **DG4739:** Can Gall. **Tavèrnoles:** DG4344: el Banús, baga dels Torrents. **DG4545:** serra del castell de Savassona; castell de Savassona (Casas & Ninot, 1997). **DG4546:** puig de Ter; sota la urbanització de Fucimanya, al GR. **Vilanova de Sau:** DG5048: canal del Castell, al peu del cingle. **DG5146:** presa de Sau.

*Altitud:* 350-825 m.

***Satureja vulgaris*** (L.) Fritsch subsp. *vulgaris*

*Lamiaceae.* Orega borda.

*Hàbitat:* Vorades i clarianes forestals, brolles silicícules, prats montans silicícules secs. *Freqüència:* C.

*Localitats:* **Folgueroles:** DG4443: c. el Pedró. **Sant Sadurní d'Osormort:** DG4640: cingle de l'Espluga. **DG4740:** cap al cingle de l'Espluga. **DG4741:** sota Sant Llorenç del Munt. **DG4837:** pista de Rifà a Montalt. **Tavèrnoles:** DG4646: torrent de l'Infern, c. Coromines. **DG4745:** torrent dels Munts, torrent de Casadevall, sota Coromines. **Vilanova de Sau:** DG5045: Sant Romà de Sau, pont de les Fontiques. **DG5142:** Castanyedell. **DG5244:** tram final de la riera Major. **DG5245:** tram final de la riera Major.

**DG5338:** Tortadès. **DG5642:** de Vallclara al Castell de Fogueres.

*Altitud:* 370-1.050 m.

***Saxifraga granulata*** L. subsp. *granulata*

*Saxifragaceae.* Trenca-rocs.

*Hàbitat:* Vorades i clarianes forestals, joncedes i altres pastures calcícoles seques, pradells d'annuals calcícoles, roques i talussos ombrívols. *Freqüència:* F.

*Localitats:* **Folgueroles:** **DG4342:** pla de les Cabres. **DG4442:** pla de les Cabres. **Sant Sadurní d'Osormort:** **DG4841:** els Terressos Roigs, entre Bojons i la Verneda de Sant Feliu. **DG5038:** riera d'Espinelves. **DG5040:** Bojons, pla de la Vinya i camps de Miralpeix. **DG5140:** Can Faire. **Tavèrnoles:** **DG4344:** el Banús, baga dels Torrents. **Vilanova de Sau:** **DG5337:** Collsesplanes. **DG5348:** torrent de l'Aiguardent. **DG5642:** de Vallclara al Castell de Fogueres.

*Altitud:* 500-1.050 m.

***Saxifraga tridactylites*** L. subsp. *tridactylites*

*Saxifragaceae.*

*Hàbitat:* Joncedes i altres pastures calcícoles seques, pradells d'annuals calcícoles. *Freqüència:* R.

*Localitats:* **Folgueroles:** **DG4442:** pla de les Cabres. **Sant Sadurní d'Osormort:** **DG4641:** Sant Llorenç del Munt. **DG4741:** Sant Llorenç del Munt. **Tavèrnoles:** **DG4545:** serra del castell de Savassona. **DG4747:** turó de la Casanova.

*Altitud:* 600-850 m.

***Saxifraga vayredana*** Luiz.

*Saxifragaceae.* Herba de Sant Segimón.

*Hàbitat:* Roques i talussos ombrívols. *Freqüència:* R.

*Localitats:* **Sant Sadurní d'Osormort:** **DG4938:** riera d'Espinelves. **DG5038:** riera d'Espinelves. **Vilanova de Sau:** **DG5642:** de Vallclara al Castell de Fogueres.

*Altitud:* 550-1.050 m.

*Comentaris:* espècie endèmica del Montseny i les Guilleries.

***Scabiosa columbaria*** L. subsp. *columbaria*

*Dipsacaceae.* Escabiosa.

*Hàbitat:* Pastures mesòfiles calcícoles, vorades i clarianes forestals, prats mesoxeròfils, pradells d'annuals. *Freqüència:* F.

*Localitats:* **Folgueroles:** **DG4342:** pla de les Cabres. **DG4443:** c. el Pedró. **DG4642:** c. el gorg de Llitons. **Sant Julià de Vilatorrada:** **DG4541:** Puigsec, la Rompuda de Puigsec. **Sant Sadurní d'Osormort:** **DG4840:** entre Bojons i l'Espluga. **DG5141:** entre Can Faire i Crivillers, c. del collet Negre. **Tavèrnoles:** **DG4646:** sobre torrent de l'Infern, c. Coromines. **DG4846:** c. el Raurell, entre Casanova del Raurell i turó de Casanova. **Vilanova de Sau:** **DG5337:** Collsesplanes. **DG5347:** riu Pregon. **DG5442:** Can Mont, c. de Sant Andreu de Bancells.

*Altitud:* 420-950 m.

***Scandix pecten-veneris*** L.

*Apiaceae.* Agulles de pastor.

*Hàbitat:* Vegetació ruderal. *Freqüència:* R.

*Localitats:* **Vilanova de Sau:** **DG4944:** c. el torrent de les Polledes.

*Altitud:* 490 m.

***Schoenus nigricans*** L.

*Cyperaceae.* Jonc negre.

*Hàbitat:* Terrers margosos, codines. *Freqüència:* R.

*Localitats:* **Tavèrnoles:** **DG4747:** turó de la Casanova. **Vilanova de Sau:** **DG5045:** c. de Can Mateu. **DG5348:** c. del Mas Novell.

*Altitud:* 450-625 m.

***Scilla autumnalis*** L.

*Liliaceae*

*Hàbitat:* Codines, pradells d'annuals calcícoles. *Freqüència:* R.

*Localitats:* **Folgueroles:** **DG4343:** cap al pla de les Cabres. **Sant Sadurní d'Osormort:** **DG4640:** cingle de l'Espluga. **Tavèrnoles:** **DG4545:** Savassona.

*Altitud:* 560-700 m.

***Scirpus holoschoenus*** L.

*Cyperaceae.* Jonc boval.

*Hàbitat:* Jonqueres i altres prats humits.

*Freqüència:* C.

*Localitats:* **Folgueroles:** DG4443: Masdencoll.

**Sant Julià de Vilatorça:** DG4541: Puigsec.

**Sant Sadurní d'Osormort:** DG4638: la Verneda de Sant Ponç. **DG4741:** c. Sant Feliu de Planeses. **DG4841:** els Terressos Roigs, entre Bojons i la Verneda de Sant Feliu.

**Tavèrnoles:** DG4544: c. el Compòsit. **DG4745:** sobre Roca Falconera, c. pla de Santa Margarida. **Vilanova de Sau:** DG4943: les Fagedes. **DG4945:** la Vileta Xica. **DG5043:** Can Burjada. **DG5044:** Can Valentí; c. del Biaix. **DG5045:** c. de Can Mateu. **DG5347:** riu Pregon. **DG5642:** de Vallclara al Castell de Fogueres.

*Altitud:* 420-1.050 m.

### ***Scirpus setaceus* L.**

Cyperaceae.

*Hàbitat:* Jonqueres i altres prats humits, jonqueroles. *Freqüència:* F.

*Localitats:* **Sant Julià de Vilatorça:** DG4541:

Puigsec. **Sant Sadurní d'Osormort:** DG4837:

pista de Rifà a Montalt. **Tavèrnoles:** DG4444:

damunt el poble, bosc de Savassona;

Savassona, serra del Castell. **Vilanova de**

**Sau:** DG4843: sobre Can Morgades. **DG4942:**

c. les Fagedes, els Terressos Roigs. **DG4943:**

les Fagedes. **DG5043:** Can Burjada. **DG5044:**

Can Burjada; c. del Biaix. **DG5641:** Santa

Maria de Vallclara; Vallclara.

*Altitud:* 530-1.050 m.

### ***Scleranthus annuus* L. subsp. *polycarpus* (L.)**

Bonnier et Layens

Caryophyllaceae.

*Hàbitat:* Codines, pradells d'annuals silicícules, camps i horts. *Freqüència:* C.

*Localitats:* **Folgueroles:** DG4342: pla de les

Cabres. **Sant Sadurní d'Osormort:** DG4538:

Bell-lloc, c. coll de Romegats. **DG4739:** turó de

les Orenetes. **DG4740:** c. Can Gall, pla del

Forn; entre Can Gall i l'Esplugu. **DG4741:** Sant

Llorenç del Munt. **DG4838:** Sant Sadurní

d'Osormort. **DG4841:** els Terressos Roigs,

entre Bojons i la Verneda de Sant Feliu.

**DG4941:** els Terressos Roigs, entre Bojons i la

Verneda de Sant Feliu. **Tavèrnoles:** DG4344:

el Banús, бага dels Torrents. **DG4545:**

Savassona, serra del Castell; Sant Feliu de

Savassona (Casas & Ninot, 1997). **Vilanova de**

**Sau:** DG4843: c. Can Morgades. **DG4942:** c.

les Fagedes, els Terressos Roigs. **DG5043:** c.

del Mas de la Pujada. **DG5044:** el Biaix; c. del

Biaix. **DG5046:** Can Mateu. **DG5641:** Santa

Maria de Vallclara; Vallclara. **DG5642:** de

Vallclara al Castell de Fogueres.

*Altitud:* 450-1.050 m.

### ***Scorzonera angustifolia* L.**

Asteraceae. Escurçonera.

*Hàbitat:* Joncedes i altres pastures calcícoles seques, terrers margosos, codines. *Freqüència:* R.

*Localitats:* **Folgueroles:** DG4443: Masdencoll.

**Tavèrnoles:** DG4544: c. el Compòsit. **DG4742:**

els Munts. **DG4747:** turó de la Casanova.

**Vilanova de Sau:** DG4942: c. les Fagedes, els

Terressos Roigs. **DG5044:** c. del Biaix.

**DG5348:** camí de la Riba a Rupit.

*Altitud:* 510-845 m.

### ***Scorzonera hispanica* L.**

Asteraceae. Escurçonera.

*Hàbitat:* Joncedes i altres pastures calcícoles seques. *Freqüència:* R.

*Localitats:* **Tavèrnoles:** DG4546: puig de Ter.

*Altitud:* 525 m.

*Comentaris:* espècie pròpia de les terres interiors i meridionals seques que s'enrareix molt cap al nord-est català. Al territori estudiat és raríssima.

### ***Scorzonera laciniata* L.**

Asteraceae. Escurçonera.

*Hàbitat:* Vegetació ruderal. *Freqüència:* R.

*Localitats:* **Tavèrnoles:** DG4545: carretera de

Sant Pere de Casserres, al peu de Sant

Feliuet. **DG4745:** pla de Santa Margarida,

c. Sabaters. **Vilanova de Sau:** DG5348: c. del

Mas Novell.

*Altitud:* 550-720 m.

### ***Scrophularia auriculata* L.**

Scrophulariaceae.

*Hàbitat:* Vegetació de fonts, rierols i degotalls.

*Freqüència:* R.

**Localitats:** Folgueroles: **DG4343:** horts de Folgueroles. Vilanova de Sau: **DG5146:** presa de Sau.

**Altitud:** 350-550 m.

**Comentaris:** les mostres que en tenim no permeten diferenciar entre les subspecies *auriculata* i *valentina* (Rouy) Ortega Oliv., Serra, Herrero et Muñoz Garm.

### ***Scrophularia nodosa* L.**

*Scrophulariaceae*. Escrofulària.

**Hàbitat:** Vernedes i altres boscos de ribera, avellanoses i boscos caducifolis mixtos humits, vorades i clarianes forestals. **Freqüència:** C.

**Localitats:** Sant Sadurní d'Osormort: **DG4837:** c. de Rifà, riera de les Corts. **DG5038:** riera d'Espinelves. **DG5040:** Bojons, pla de la Vinya i camps de Miralpeix. **DG5141:** entre Can Faire i Crivillers, c. del collet Negre. Vilanova de Sau: **DG4843:** sobre Can Morgades, pujant a la canal de sota els Munts. **DG5042:** entre les Planes i Malafogassa. **DG5045:** les Tallades. **DG5142:** riera de Castanyedell. **DG5340:** Castanyedell, castanyers d'en Pau. **DG5341:** Castanyedell, la Sala. **DG5438:** capçalera de Castanyedell. **DG5641:** de Vallclara al Castell de Fogueres.

**Altitud:** 440-1.050 m.

### ***Sedum acre* L.**

*Crassulaceae*. Crespinel.

**Hàbitat:** Codines, pradells d'annuals, prats montans silicícoles secs. **Freqüència:** F.

**Localitats:** Folgueroles: **DG4342:** pla de les Cabres. **DG4442:** pla de les Cabres. Sant Sadurní d'Osormort: **DG4538:** Bell-lloc, c. coll de Romegats. **DG4740:** c. Can Gall, pla del Forn; entre l'Espluga i Can Gall. **DG4837:** Montalt. **DG4940:** Bojons. **DG5040:** Bojons, pla de la Vinya i camps de Miralpeix. **DG5041:** Crivillers. **Tavèrnoles:** **DG4344:** el Banús, baga dels Torrents. **DG4344:** el Banús, baga dels Torrents. **DG4545:** Sant Feliu de Savassona, prop de l'Ermite (Casas & Ninot, 1997). Vilanova de Sau: **DG4944:** c. Can Serra. **DG5043:** c. del Mas de la Pujada. **DG5144:** el Crous. **DG5146:** presa de Sau. **DG5148:** camí entre la Riba i Tavertet pel coll de Malla. **DG5337:** Collsesplanes. **DG5443:** de Vallclara al Castell de Fogueres.

**Altitud:** 430-1.050 m.

### ***Sedum album* L. subsp. *album***

*Crassulaceae*. Crespinel blanc.

**Hàbitat:** Codines, pradells d'annuals, joncedes i altres pastures calcícoles seques, roques i talussos ombrívols. **Freqüència:** C.

**Localitats:** Folgueroles: **DG4342:** pla de les Cabres. **DG4442:** pla de les Cabres. **DG4543:** Masdencoll. Sant Sadurní d'Osormort: **DG4538:** Bell-lloc, c. coll de Romegats. **DG4539:** cap al coll de Romegats. **DG4640:** cingle de l'Espluga. **DG4641:** Sant Llorenç del Munt, serrat del Vent. **DG4740:** c. Can Gall, pla del Forn; entre l'Espluga i Can Gall. **DG4837:** Montalt. **DG4841:** els Terressos Roigs, entre Bojons i la Verneda de Sant Feliu. **DG5040:** Bojons, pla de la Vinya i camps de Miralpeix. **Tavèrnoles:** **DG4344:** el Banús, baga dels Torrents. **DG4344:** el Banús, baga dels Torrents. **DG4545:** Savassona, serra del Castell; castell de Savassona (Casas & Ninot, 1997). **DG4546:** puig de Ter. Vilanova de Sau: **DG4743:** sobre Can Morgades, part culminant sobre la canal de sota els Munts. **DG4848:** cingle de Santa Cília. **DG5043:** c. del Mas de la Pujada. **DG5148:** camí entre la Riba i Tavertet pel coll de Malla. **DG5244:** tram final de la riera Major. **DG5337:** Collsesplanes. **DG5348:** camí de la Riba a Rupit; c. del Mas Novell.

**Altitud:** 375-950 m.

### ***Sedum brevifolium* DC.**

*Crassulaceae*. Crespinel.

**Hàbitat:** Codines, pradells d'annuals. **Freqüència:** R.

**Localitats:** Sant Sadurní d'Osormort: **DG4639:** entre Romegats i Torrents del Prat. **DG4640:** cap al cingle de l'Espluga; entre l'Espluga i Can Gall, c. del sot de l'Infern. **DG4740:** entre Can Gall i l'Espluga. **DG4841:** els Terressos Roigs, entre Bojons i la Verneda de Sant Feliu. **DG4941:** els Terressos Roigs, entre Bojons i la Verneda de Sant Feliu. Vilanova de Sau: **DG4743:** sobre Can Morgades, part culminant sobre la canal de sota els Munts. **DG4845:** cingles de Vilanova, c. roca Falconera. **DG4942:** c. les Fagedes, els Terressos Roigs.

**Altitud:** 600-780 m.

**Comentaris:** les poblacions d'aquest oròfit, limitades només als cingles de Vilanova però

prou importants, són de les més meridionals dins del territori català.

***Sedum dasyphyllum*** L. subsp. *dasyphyllum*

Crassulaceae. Crespínell.

*Hàbitat*: Cingles, codines, pradells d'annuals.

*Freqüència*: F.

*Localitats*: **Sant Sadurní d'Osormort: DG4641**: cingle de l'Espluga. **Tavèrnoles: DG4545**: pujant a la serra del castell de Savassona. **DG4742**: els Munts, el Salt de la Minyona. **DG4846**: costa de la Rovira (prop dels cingles). **Vilanova de Sau: DG4848**: cingle de Santa Cília, sot de la Clota. **DG5048**: canal del Castell, al cingle; cingles de Tavertet, c. de la canal del Castell. **DG5148**: camí entre la Riba i Tavertet pel coll de Malla. **DG5349**: cingle de l'Avenc. **DG5642**: de Vallclara al Castell de Fogueres.

*Altitud*: 555-1.050 m.

***Sedum hirsutum*** All. subsp. *hirsutum*

Crassulaceae. Crespínell.

*Hàbitat*: Roques i talussos ombrívols, cingles.

*Freqüència*: R.

*Localitats*: **Vilanova de Sau: DG5642**: de Vallclara al Castell de Fogueres.

*Altitud*: 950 m.

*Comentaris*: espècie rupícola acidòfila de distribució bàsicament pirinenca i amb poblacions aïllades en alguns punts del nord-est català, com són per exemple les Guílleries.

***Sedum rubens*** L.

Crassulaceae. Crespínell.

*Hàbitat*: Pradells d'annuals silicícules. *Freqüència*: R.

*Localitats*: **Sant Sadurní d'Osormort: DG4739**: turó de les Orenetes.

*Altitud*: 600-620 m.

*Comentaris*: espècie pròpia dels pradells silicícules, molt rara al territori estudiat donada la manca d'ambients propicis, i amb molt pocs individus concentrats només en una sola localitat.

***Sedum rupestre*** L. subsp. *reflexum* (L.) Hegi et E. Schmid

Crassulaceae. Crespínell.

*Hàbitat*: Roques i talussos ombrívols, prats mesoxeròfils, brolles silicícules, pradells d'annuals silicícules. *Freqüència*: C.

*Localitats*: **Folgueroles: DG4342**: pla de les Cabres. **DG4442**: pla de les Cabres. **DG4543**: Masdencoll. **DG4642**: c. el gorg de Llitons. **Sant Sadurní d'Osormort: DG4538**: Bell-lloc, c. coll de Romegats. **DG4539**: cap al coll de Romegats. **DG4739**: turó de les Orenetes. **DG4740**: c. Can Gall, pla del Forn. **DG4838**: Sant Sadurní d'Osormort. **DG4941**: els Terressos Roigs, entre Bojons i la Verneda de Sant Feliu. **DG5040**: Bojons, pla de la Vinya i camps de Miralpeix. **Tavèrnoles: DG4444**: damunt el poble, bosc de Savassona. **DG4545**: Savassona, serra del Castell. **Vilanova de Sau: DG4843**: carretera de Vilanova a Folgueroles, pr. km. 14. **DG4942**: c. les Fagedes, els Terressos Roigs. **DG5043**: c. del Mas de la Pujada. **DG5045**: Sant Romà de Sau, pont de les Fontiques. **DG5244**: tram final de la riera Major. **DG5642**: de Vallclara al Castell de Fogueres.

*Altitud*: 375-1.050 m.

***Sedum sediforme*** (Jacq.) Pau

Crassulaceae. Crespínell.

*Hàbitat*: Codines, pradells d'annuals, joncedes i altres pastures calcícules seques, prats mesoxeròfils, brolles. *Freqüència*: C.

*Localitats*: **Folgueroles: DG4342**: pla de les Cabres. **DG4442**: pla de les Cabres. **DG4543**: Masdencoll. **Sant Sadurní d'Osormort: DG4538**: Bell-lloc, c. coll de Romegats; cap al coll de Romegats. **DG4539**: cap al coll de Romegats; coll de Romegats. **DG4640**: cap al cingle de l'Espluga. **DG4641**: serrat del Vent, sobre el cingle de l'Espluga. **DG4739**: turó de les Orenetes; turó del les Orenetes. **DG4740**: c. Can Gall, pla del Forn; entre Can Gall i l'Espluga. **DG4940**: Bojons. **DG4941**: els Terressos Roigs, entre Bojons i la Verneda de Sant Feliu. **DG5040**: Bojons, pla de la Vinya i camps de Miralpeix. **Tavèrnoles: DG4344**: el Banús, baga dels Torrents. **DG4444**: damunt el poble, bosc de Savassona. **DG4545**: Savassona, serra del Castell; Sant Feliu de Savassona (Casas & Ninot, 1997). **DG4344**: el Banús, baga dels Torrents. **DG4546**: sota la

urbanització de Fucimanya, al GR. **DG4742**: els Munts. **Vilanova de Sau**: **DG4747**: Roca Roja, c. Can Terrades. **DG4845**: puig del Far. **DG4848**: cingle de Santa Cília, sot de la Clota. **DG5045**: Sant Romà de Sau, pont de les Fontiques. **DG5048**: canal del Castell, al cingle; cingles de Tavertet, c. de la canal del Castell. **DG5148**: camí entre la Riba i Tavertet pel coll de Malla. **DG5642**: de Vallclara al Castell de Fogueres.

*Altitud*: 500-1.050 m.

***Sedum telephium*** L. subsp. ***maximum*** (L.) Krock.

Crassulaceae. Bàlsam.

*Hàbitat*: Codines, roques i talussos ombrívols, prats mesoxeròfils. *Freqüència*: F.

*Localitats*: **Sant Julià de Vilatorça**: **DG4641**: Sant Llorenç del Munt. **Sant Sadurní d'Osormort**: **DG5038**: riera d'Espinelves. **Vilanova de Sau**: **DG4843**: carretera de Vilanova a Folgueroles, pr. km. 14. **DG4845**: cingles de Vilanova, c. roca Falconera. **DG4944**: c. la Pendissa. **DG5143**: presa de Vilanova, c. del Crous. **DG5144**: riera Major, sota el Crous. **DG5146**: presa de Sau. **DG5244**: tram final de la riera Major. **DG5245**: tram final de la riera Major. **DG5642**: de Vallclara al Castell de Fogueres.

*Altitud*: 370-950 m.

***Sempervivum tectorum*** L. subsp. ***tectorum***

Crassulaceae. Matafoc.

*Hàbitat*: Codines, cingles, prats secs termòfils. *Freqüència*: F.

*Localitats*: **Sant Sadurní d'Osormort**: **DG4640**: cap al cingle de l'Espluga. **Tavèrnoles**: **DG4742**: els Munts, el Salt de la Minyona. **Vilanova de Sau**: **DG4743**: sobre Can Morgades, part culminant sobre la canal de sota els Munts. **DG4845**: cingles de Vilanova, c. roca Falconera. **DG4848**: cingle de Santa Cília, sot de la Clota. **DG5048**: cingles de Tavertet, c. de la canal del Castell. **DG5142**: pont de Malafogassa. **DG5143**: presa de Vilanova, c. del Crous. **DG5144**: el Crous. **DG5148**: camí entre la Riba i Tavertet pel coll de Malla. **DG5244**: entre Mas Bancells i Malafogassa. **DG5349**: cingle de l'Avenc. **DG5642**: de Vallclara al Castell de Fogueres.

*Altitud*: 420-950 m.

***Senecio adonidifolius*** Loisel.

Asteraceae.

*Hàbitat*: Codines. *Freqüència*: R.

*Localitats*: **Vilanova de Sau**: **DG5642**: el Castell de Fogueres.

*Altitud*: 950 m.

*Comentaris*: espècie molt rara fora dels Pirineus, que a les Guillerries només es coneix d'aquí i de les roques de la Cabrerola (Sant Hilari Sacalm).

**\**Senecio inaequidens*** DC.

Asteraceae.

*Hàbitat*: Herbassars higronitròfils, vorades i clarianes forestals, vegetació ruderal. *Freqüència*: R.

*Localitats*: **Sant Sadurní d'Osormort**: **DG5040**: Bojons, la sorrera. **Tavèrnoles**: **DG4747**: costa del Vilar, les Grioterres. **Vilanova de Sau**: **DG5047**: club nàutic Vic-Sau. **DG5144**: riera Major, sota el Crous. **DG5246**: sota el turó de les Alberedes.

*Altitud*: 375-580 m.

***Senecio lividus*** L.

Asteraceae.

*Hàbitat*: Brolles silicícules, pradells d'annuals silicícules, codines, roques i talussos ombrívols. *Freqüència*: F.

*Localitats*: **Folgueroles**: **DG4442**: pla de les Cabres. **DG4642**: c. el gorg de Llitons. **Sant Julià de Vilatorça**: **DG4437**: puig l'Agulla. **Sant Sadurní d'Osormort**: **DG4640**: entre l'Espluga i Can Gall, c. del sot de l'Infern. **DG4941**: els Terressos Roigs, entre Bojons i la Verneda de Sant Feliu. **DG5038**: riera d'Espinelves. **DG5040**: Bojons, la sorrera. **Tavèrnoles**: **DG4444**: damunt el poble, bosc de Savassona. **DG4545**: serra del castell de Savassona.

*Altitud*: 530-950 m.

**\**Senecio pterophorus*** DC.

Asteraceae.

*Hàbitat*: Vorades i clarianes forestals. *Freqüència*: R.

*Localitats*: **Vilanova de Sau**: **DG5339**: Tortadès.

*Altitud*: 850 m.



**Senecio vulgaris** L.

Asteraceae. Xenixell.

*Hàbitat:* Vegetació ruderal, pradells d'annuals, camps i horts. *Freqüència:* F.

*Localitats:* **Folgueroles: DG4342:** pla de les Cabres. **Sant Julià de Vilatorça: DG4437:** puig l'Agulla. **Sant Sadurní d'Osormort: DG4740:** c. Can Gall, pla del Forn. **DG5041:** Crivillers. **Vilanova de Sau: DG5043:** c. del Mas de la Pujada. **DG5045:** la Coromina, torrent de les Fontiques. **DG5642:** de Vallclara al Castell de Fogueres.

*Altitud:* 475-1.050 m.

**Serapias lingua** L.

Orchidaceae. Gall.

*Hàbitat:* Pradells d'annuals silícicoles. *Freqüència:* R.

*Localitats:* **Folgueroles: DG4442:** pla de les Cabres. **Sant Sadurní d'Osormort: DG4740:** c. Can Gall, pla del Forn; l'Espluga. **Vilanova de Sau: DG4943:** les Fagedes. **DG5043:** Can Burjada; c. del Mas de la Pujada. **DG5044:** entre el Biaix i Can Joan; c. de Can Pont. **DG5145:** c. de l'Arboç.

*Altitud:* 540-675 m.

**Serratula nudicaulis** (L.) DC.

Asteraceae.

*Hàbitat:* Codines. *Freqüència:* R.

*Localitats:* **Tavèrnoles: DG4546:** puig de Ter.

*Altitud:* 520 m.

*Comentaris:* la població d'aquest oròfit mediterrani és de notable interès biogeogràfic ja que és una de les més avançades cap al nord-est català.

**Seseli tortuosum** L.

Apiaceae. Comí de Marsella.

*Hàbitat:* Codines. *Freqüència:* R.

*Localitats:* **Vilanova de Sau: DG4848:** cingle de Santa Cília, sot de la Clota.

*Altitud:* 556-580 m.

*Comentaris:* aquesta espècie tan sols té algunes poblacions associades als cingles de Santa Cília dins del territori estudiat. Apareix, però,

espars per les altres àrees acinglerades veïnes.

**Sesleria coerulea** (L.) Ard.

Poaceae. Seslèria.

*Hàbitat:* Roques i talussos ombrívols, pastures mesòfiles calcícoles, vorades i clarianes forestals. *Freqüència:* R.

*Localitats:* **Tavèrnoles: DG4545:** sota Sant Feliuet. **DG4747:** coll de Terrades; costa del Vilar, les Grioterres.

*Altitud:* 440-585 m.

**\*Setaria italica** (L.) P. Beauv.

Poaceae. Xereix.

*Hàbitat:* Prats mesoxeròfils. *Freqüència:* R.

*Localitats:* **Vilanova de Sau: DG5147:** la Riba.

*Altitud:* 460 m.

**Setaria pumila** (Poir.) Schultes

Poaceae. Xereix.

*Hàbitat:* Vegetació ruderal, camps i horts. *Freqüència:* F.

*Localitats:* **Folgueroles: DG4443:** c. el Pedró, Can Clotet. **Sant Julià de Vilatorça: DG4541:** Puigsec. **Sant Sadurní d'Osormort: DG4739:** camps de Can Gall. **DG4741:** c. Sant Feliu de Planeses. **DG4840:** entre Bojons i l'Espluga. **Vilanova de Sau: DG4843:** c. Can Morgades. **DG5044:** el Biaix. **DG5147:** la Riba. **DG5348:** c. del Mas Novell.

*Altitud:* 480-730 m.

**Setaria verticillata** (L.) P. Beauv.

Poaceae. Xereix.

*Hàbitat:* Camps i horts, vegetació ruderal, bardisses. *Freqüència:* R.

*Localitats:* **Folgueroles: DG4343:** torrent de Folgueroles. **DG4443:** c. el Pedró; el Pedró, Can Llobet. **Sant Sadurní d'Osormort: DG4538:** Bell-lloc. **Tavèrnoles: DG4746:** pla de Sant Margarida, Coromines.

*Altitud:* 435-680 m.

**Setaria viridis** (L.) P. Beauv.

Poaceae. Xereix.

*Hàbitat:* Vegetació ruderal, herbassars higronitròfils, camps i horts. *Freqüència:* C.

*Localitats:* **Folgueroles:** **DG4343:** torrent de Folgueroles. **DG4443:** c. el Pedró. **Sant Julià de Vilatorça:** **DG4538:** Bell-lloc. **DG4541:** Puigsec, la Rompada de Puigsec. **Sant Sadurní d'Osormort:** **DG4741:** c. Sant Feliu de Planeses. **DG4838:** la Boixeda. **DG4940:** Bojons, el Càmping. **DG5040:** Bojons, la sorrera; Bojons, Miralpeix. **DG5041:** Crivillers. **DG5042:** les Planes. **Tavèrnoles:** **DG4545:** sota Sant Feliuet. **Vilanova de Sau:** **DG4843:** c. Can Morgades. **DG5045:** Sant Romà de Sau, pont de les Fontiques. **DG5047:** club nàutic Vic-Sau. **DG5147:** la Riba. **DG5244:** tram final de la riera Major. **DG5348:** c. del Mas Novell.

*Altitud:* 375-680 m.

### ***Sherardia arvensis* L.**

*Rubiaceae.* Rèvola borda.

*Hàbitat:* Prats mesoxeròfils, pradells d'annuals, vegetació ruderal. *Freqüència:* C.

*Localitats:* **Folgueroles:** **DG4342:** pla de les Cabres. **DG4442:** pla de les Cabres. **DG4543:** Masdencoll. **Sant Sadurní d'Osormort:** **DG4539:** cap al coll de Romegats. **DG4739:** turó de les Orenetes. **DG4740:** c. Can Gall, pla del Forn. **DG5041:** Crivillers. **Tavèrnoles:** **DG4545:** serra del castell de Savassona. **DG4646:** sobre torrent de l'Infern, c. Coromines. **Vilanova de Sau:** **DG4843:** c. Can Morgades; carretera de Vilanova a Folgueroles, pr. km. 14. **DG4943:** les Fagedes. **DG4945:** la Vileta Xica. **DG5043:** Can Burjada; c. del Mas de la Pujada. **DG5044:** entre el Biaix i Can Joan. **DG5046:** c. de Can Mateu. **DG5148:** camí entre la Riba i Tavertet pel coll de Malla.

*Altitud:* 400-800 m.

### ***Sideritis hirsuta* L. subsp. *hirsuta***

*Lamiaceae.* Herba de la feridura.

*Hàbitat:* Joncades i altres pastures calcícoles seques, brolles calcícoles. *Freqüència:* C.

*Localitats:* **Folgueroles:** **DG4342:** pla de les Cabres. **DG4442:** pla de les Cabres. **DG4543:** Masdencoll. **Sant Sadurní d'Osormort:** **DG4539:** coll de Romegats; de coll de Romegats a puig Moltó. **DG4641:** serrat del Vent; serrat del Vent, sobre el cingle de l'Espluga. **Tavèrnoles:** **DG4344:** el Banús,

baga dels Torrents. **DG4443:** el Compòsit. **DG4744:** final de la Terma Llarga. **DG4845:** sobre Roca Falconera, pla de Santa Margarida. **DG4846:** c. el Raurell, turó de Casanova. **Vilanova de Sau:** **DG4745:** cingles de Vilanova, c. Roca Falconera. **DG4747:** Roca Roja, c. Can Terrades. **DG4845:** puig del Far. **DG4848:** cingle de Santa Cília. **DG4948:** cingle de Santa Cília, sot de la Clota. **DG5148:** camí entre la Riba i Tavertet pel coll de Malla.

*Altitud:* 475-830 m.

### ***Silene dioica* (L.) Clairv.**

*Caryophyllaceae.* Melandri vermell.

*Hàbitat:* Herbassars higronitròfils. *Freqüència:* R.

*Localitats:* **Vilanova de Sau:** **DG5146:** presa de Sau. **DG5246:** c. de la desembocadura de la riera Major.

*Altitud:* 355-425 m.

*Comentaris:* aquest tàxon té les poblacions més meridionals de Catalunya al sector Montseny-Guilleries.

### ***Silene gallica* L.**

*Caryophyllaceae.*

*Hàbitat:* Pradells d'annuals silicícules, brolles silicícules, codines, camps i horts. *Freqüència:* C.

*Localitats:* **Folgueroles:** **DG4342:** pla de les Cabres. **DG4442:** pla de les Cabres. **Sant Sadurní d'Osormort:** **DG4538:** Bell-lloc, c. coll de Romegats. **DG4739:** turó de les Orenetes. **DG4740:** cap al cingle de l'Espluga. **DG4941:** els Terressos Roigs, entre Bojons i la Verneda de Sant Feliu. **DG5041:** Crivillers. **Tavèrnoles:** **DG4444:** damunt el poble, bosc de Savassona. **DG4545:** serra del castell de Savassona. **Vilanova de Sau:** **DG4843:** c. Can Morgades; sota Can Morgades. **DG4942:** c. les Fagedes, els Terressos Roigs. **DG4944:** c. la Coromina. **DG4945:** la Vileta Xica. **DG5043:** Can Burjada; c. del Mas de la Pujada. **DG5044:** c. del Biaix. **DG5244:** Mas Bancells. **DG5248:** c. del Bruguer. **DG5349:** c. de Can Surroca, sota els cingles de l'Avenc. **DG5442:** Can Mont, c. de Sant Andreu de Bancells.

*Altitud:* 475-920 m.

### ***Silene inaperta* L. subsp. *inaperta***

*Caryophyllaceae.*

*Hàbitat:* Pradells d'annuals silicícules, codines.

*Freqüència:* R.

*Localitats:* **Sant Sadurní d'Osormort: DG4538:** Bell-lloc, c. coll de Romegats. **DG4739:** c. Can Gall. **Vilanova de Sau: DG4845:** cingles de Vilanova, c. roca Falconera. **DG5146:** cua de l'embassament de Susqueda, sota la presa de Sau. **DG5246:** c. de la desembocadura de la riera Major; sota el turó de les Alberedes.

*Altitud:* 350-710 m.

***Silene italica*** (L.) Pers. subsp. ***nemoralis*** (Waldst. et Kit.) Nyman

*Caryophyllaceae.*

*Hàbitat:* Vorades i clarianes forestals, roques i talussos ombrívols, brolles silicícules.

*Freqüència:* R.

*Localitats:* **Sant Sadurní d'Osormort: DG4641:** Sant Llorenç del Munt. **Tavèrnoles: DG4444:** damunt el poble, bosc de Savassona. **DG4545:** sota el castell de Savassona. **Vilanova de Sau: DG4743:** sobre Can Morgades, part culminal sobre la canal de sota els Munts. **DG5246:** tram final de la riera Major.

*Altitud:* 350-825 m.

***Silene latifolia*** Poir. subsp. ***latifolia***

*Caryophyllaceae.* Melandri blanc.

*Hàbitat:* Vegetació ruderal, camps i horts, bardisses. *Freqüència:* C.

*Localitats:* **Folgueroles: DG4543:** Masdencoll. **Sant Sadurní d'Osormort: DG4641:** Sant Llorenç del Munt. **DG4838:** torrent de la verneda de Sant Ponç. **DG5040:** Bojons, pla de la Vinya i camps de Miralpeix. **DG5041:** Crivillers. **Tavèrnoles: DG4545:** carretera de Sant Pere de Casserres, al peu de Sant Feliuet; sota Sant Feliuet. **Vilanova de Sau: DG4844:** c. la Font. **DG4944:** camps c. del torrent de la Polleda. **DG5244:** Mas Bancells. **DG5337:** Collsesplanes. **DG5642:** de Vallclara al Castell de Fogueres.

*Altitud:* 475-1.050 m.

***Silene nocturna*** L. subsp. ***nocturna***

*Caryophyllaceae.*

*Hàbitat:* Pradells d'annuals. *Freqüència:* R.

*Localitats:* **Folgueroles: DG4442:** pla de les Cabres. **Sant Sadurní d'Osormort: DG4640:**

entre l'Espluga i Can Gall, c. del sot de l'Infern.

**Tavèrnoles: DG4545:** castell de Savassona (Casas & Ninot, 1997). **Vilanova de Sau: DG4848:** cingle de Santa Cília, sot de la Clota.

*Altitud:* 555-660 m.

***Silene nutans*** L. subsp. ***brachypoda*** (Rouy)

*Caryophyllaceae.*

*Hàbitat:* Prats mesoxeròfils, vorades i clarianes forestals, alzinars, codines. *Freqüència:* C.

*Localitats:* **Folgueroles: DG4442:** pla de les Cabres. **Sant Sadurní d'Osormort: DG4641:** Sant Llorenç del Munt, serrat del Vent. **Tavèrnoles: DG4344:** el Banús, boga dels Torrents. **DG4444:** damunt el poble, bosc de Savassona. **DG4545:** sota el castell de Savassona. **Vilanova de Sau: DG4844:** c. la Font. **DG4845:** puig del Far. **DG5043:** c. del Mas de la Pujada. **DG5044:** Can Burjada. **DG5337:** Collsesplanes. **DG5642:** de Vallclara al Castell de Fogueres.

*Altitud:* 510-950 m.

***Silene saxifraga*** L.

*Caryophyllaceae.* Salsufraji.

*Hàbitat:* Roques i talussos ombrívols. *Freqüència:* R.

*Localitats:* **Vilanova de Sau: DG5642:** de Vallclara al Castell de Fogueres.

*Altitud:* 950-1.050 m.

***Silene vulgaris*** (Moench) Garcke subsp. ***vulgaris***

*Caryophyllaceae.* Colitxos.

*Hàbitat:* Camps i horts, brolles silicícules, vegetació ruderal. *Freqüència:* F.

*Localitats:* **Folgueroles: DG4342:** pla de les Cabres. **DG4543:** Masdencoll. **Sant Sadurní d'Osormort: DG4739:** camps de Can Gall. **DG4741:** la Verneda de Sant Feliu. **DG5040:** Bojons, pla de la Vinya i camps de Miralpeix. **Tavèrnoles: DG4545:** carretera de Sant Pere de Casserres, al peu de Sant Feliuet. **Vilanova de Sau: DG5045:** Sant Romà de Sau, pont de les Fontiques. **DG5248:** c. del Bruguer. **DG5642:** de Vallclara al Castell de Fogueres.

*Altitud:* 480-1.050 m.

***Silybum marianum*** (L.) Gaertn.

Asteraceae. Card marià.

*Hàbitat*: Vegetació ruderal, camps i horts.

*Freqüència*: F.

*Localitats*: **Folgueroles: DG4443**: cap al Pedró; Masdencoll. **DG4543**: Masdencoll. **Sant Sadurní d'Osormort: DG5040**: Bojons, la sorrera. **Tavèrnoles: DG4644**: c. Masgrau. **DG4745**: pla de Santa Margarida, c. Sabaters. **Vilanova de Sau: DG4843**: c. Can Morgades. **DG5044**: c. del Biaix. **DG5045**: la Coromina, torrent de les Fontiques. **DG5147**: l'Albereda. **DG5348**: camí de la Riba a Rupit.

*Altitud*: 480-720 m.

***Sinapis arvensis*** L.

Brassicaceae. Mostassa.

*Hàbitat*: Camps i horts, vegetació ruderal.

*Freqüència*: R.

*Localitats*: **Sant Sadurní d'Osormort: DG4739**: Can Gall. **DG5040**: Bojons, c. de Miralpeix. **DG5041**: Crivillers. **Tavèrnoles: DG4644**: c. Can Llorenç, entre la Soleia i Belladona. **Vilanova de Sau: DG5046**: c. de Can Mateu. **DG5144**: el Crous. **DG5248**: c. del Bruguer.

*Altitud*: 450-665 m.

***Sisymbrium irio*** L.

Brassicaceae. Matallums.

*Hàbitat*: Vegetació ruderal, codines. *Freqüència*:

R.

*Localitats*: **Vilanova de Sau: DG5148**: camí entre la Riba i Tavertet pel coll de Malla.

*Altitud*: 600-750 m.

***Sisymbrium officinale*** (L.) Scop.

Brassicaceae.

*Hàbitat*: Vegetació ruderal, prats mesoxeròfils, pradells d'annuals. *Freqüència*: F.

*Localitats*: **Folgueroles: DG4342**: pla de les Cabres. **Sant Julià de Vilatorrada: DG4541**: Puigsec, la Rompada de Puigsec. **Sant Sadurní d'Osormort: DG4740**: l'Espuga. **DG4837**: Montalt. **Tavèrnoles: DG4646**: torrent de l'Infern, c. Coromines. **Vilanova de Sau: DG4943**: c. les Fagedes. **DG5147**: c. de la Riba. **DG5148**: camí entre la Riba i Tavertet pel coll de Malla. **DG5244**: Mas Bancells. **DG5248**:

c. del Bruguer. **DG5642**: de Vallclara al Castell de Fogueres.

*Altitud*: 400-1.050 m.

***Smilax aspera*** L.

Smilacaceae. Aritjol.

*Hàbitat*: Alzinars. *Freqüència*: R.

*Localitats*: **Vilanova de Sau: DG5148**: camí entre la Riba i Tavertet pel coll de Malla.

*Altitud*: 500-600 m.

***Solanum dulcamara*** L.

Solanaceae. Dolçamara.

*Hàbitat*: Vorades i clarianes forestals, herbassars higronitròfils, vegetació ruderal, camps i horts.

*Freqüència*: F.

*Localitats*: **Folgueroles: DG4343**: torrent de Folgueroles. **Sant Sadurní d'Osormort: DG4739**: camps de Can Gall. **DG4838**: torrent de la verneda de Sant Ponç. **DG4940**: Bojons, el Càmping. **DG5040**: Bojons, la sorrera. **Tavèrnoles: DG4545**: el Roquet. **DG4745**: c. Casadevall. **DG4747**: coll de Terrades. **Vilanova de Sau: DG5045**: la Coromina, torrent de les Fontiques; Sant Romà de Sau, pont de les Fontiques. **DG5244**: tram final de la riera Major. **DG5246**: c. de la desembocadura de la riera Major. **DG5642**: de Vallclara al Castell de Fogueres.

*Altitud*: 375-1.050 m.

**\**Solanum lycopersicum*** L.

Solanaceae. Tomaquera.

*Hàbitat*: Vegetació ruderal. *Freqüència*: R.

*Localitats*: **Vilanova de Sau: DG5246**: c. de la desembocadura de la riera Major.

*Altitud*: 420 m.

***Solanum nigrum*** L. subsp. *miniatum* (Bernh. ex Willd.) Hartman

Solanaceae. Morella vera.

*Hàbitat*: Herbassars higronitròfils. *Freqüència*: R.

*Localitats*: **Vilanova de Sau: DG5246**: c. de la desembocadura de la riera Major.

*Altitud*: 420 m.

***Solanum nigrum*** L. subsp. *nigrum*

*Solanaceae*. Morella vera.

*Hàbitat*: Camps i horts, herbassars higronitròfils, vegetació ruderal, vorades i clarianes forestals.

*Freqüència*: C.

*Localitats*: **Folgueroles: DG4343**: torrent de Folgueroles. **Sant Julià de Vilatorça: DG4440**: Cànoves, obaga del torrent de Cànoves. **Sant Sadurní d'Osormort: DG4739**: camps de Can Gall. **DG4741**: c. la Verneda de Sant Feliu, torrent de l'Horta Vella. **DG4940**: Bojons, el Càmping. **Tavèrnoles: DG4545**: Sant Pere de Savassona. **Vilanova de Sau: DG4845**: cingles de Vilanova, c. roca Falconera. **DG4944**: c. la Pendissa. **DG5045**: Sant Romà de Sau, pont de les Fontiques. **DG5047**: club nàutic Vic-Sau. **DG5144**: riera Major, sota el Crous.

*Altitud*: 400-710 m.

**\**Solanum tuberosum*** L.

*Solanaceae*. Patatera.

*Hàbitat*: Herbassars higronitròfils. *Freqüència*: R.

*Localitats*: **Vilanova de Sau: DG5047**: club nàutic Vic-Sau.

*Altitud*: 400 m.

***Solidago virgaurea*** L. subsp. *virgaurea*

*Asteraceae*. Vara d'or.

*Hàbitat*: Vorades i clarianes forestals, roques i talussos ombrívols, rouredes de roure martinenc, brolles silícioles, pastures mesòfiles calcícoles. *Freqüència*: C.

*Localitats*: **Folgueroles: DG4443**: sot de Puigtinyós; Sot de Puigtinyós. **Sant Julià de Vilatorça: DG4436**: puig l'Agulla. **DG4541**: Puigsec. **Sant Sadurní d'Osormort: DG4741**: entre Sant Feliu de Planeses i l'Espluga. **DG5038**: riera d'Espinelves. **Tavèrnoles: DG4546**: sota la urbanització de Fucimanya, al GR. **DG4747**: costa del Vilar, les Grioterres. **DG4846**: pla de Santa Margarida, c. Santa Margarida d'Ardola. **Vilanova de Sau: DG5045**: Sant Romà de Sau, pont de les Fontiques. **DG5144**: riera Major, sota el Crous. **DG5642**: de Vallclara al Castell de Fogueres.

*Altitud*: 410-1.050 m.

***Sonchus asper*** (L.) Hill subsp. *asper*

*Asteraceae*. Llètsó punxós.

*Hàbitat*: Camps i horts, vegetació ruderal, herbassars higronitròfils, pradells d'annuals.

*Freqüència*: C.

*Localitats*: **Folgueroles: DG4443**: el Pedró, Can Llobet; les Planes, sota Puigtinyós. **Sant Julià de Vilatorça: DG4440**: camps de Cànoves. **Sant Sadurní d'Osormort: DG4538**: Bell-lloc, c. coll de Romegats. **DG4638**: la Fullaca. **DG4640**: entre l'Espluga i Can Gall, c. del sot de l'Infern. **DG4741**: la Verneda de Sant Feliu. **DG4837**: Montalt. **DG5040**: Bojons, la sorrera. **Tavèrnoles: DG4443**: baga del Puigtinyós. **Vilanova de Sau: DG4843**: c. Can Morgades. **DG4945**: la Vileta Xica. **DG5042**: la Font d'en Martí. **DG5043**: Can Burjada; c. del Mas de la Pujada. **DG5044**: c. del Biaix. **DG5045**: la Coromina, torrent de les Fontiques. **DG5048**: cingles de Tavertet, c. de la canal del Castell. **DG5143**: presa de Vilanova, c. del Crous. **DG5148**: camí entre la Riba i Tavertet pel coll de Malla. **DG5248**: c. del Bruguer. **DG5348**: c. del Mas Novell.

*Altitud*: 420-775 m.

***Sonchus maritimus*** L. subsp. *aquatilis* (Pourr.) Nyman

*Asteraceae*. Llètsó d'aigua.

*Hàbitat*: Vegetació de fonts, rierols i degotalls. *Freqüència*: R.

*Localitats*: **Vilanova de Sau: DG5146**: presa de Sau.

*Altitud*: 360 m.

***Sonchus oleraceus*** L.

*Asteraceae*. Llètsó.

*Hàbitat*: Herbassars higronitròfils, camps i horts, vorades i clarianes forestals. *Freqüència*: C.

*Localitats*: **Folgueroles: DG4443**: cap al Pedró. **Sant Julià de Vilatorça: DG4641**: c. coll del Portell. **Tavèrnoles: DG4545**: carretera de Sant Pere de Casserres, al peu de Sant Feliu. **DG4846**: c. el Raurell, entre Casanova del Raurell i turó de Casanova. **Vilanova de Sau: DG5043**: c. del Mas de la Pujada. **DG5044**: Can Burjada. **DG5047**: club nàutic Vic-Sau. **DG5143**: presa de Vilanova, c. del Crous. **DG5148**: camí entre la Riba i Tavertet pel coll de Malla. **DG5146**: presa de Sau. **DG5337**: Collsesplanes.

*Altitud*: 360-950 m.

**Sonchus tenerimus** L.

Asteraceae. Lletsó fi.

*Hàbitat:* Vegetació ruderal, pradells d'annuals, codines. *Freqüència:* R.

*Localitats:* **Sant Sadurní d'Osormort: DG4641:** Sant Llorenç del Munt. **Vilanova de Sau: DG4848:** cingle de Santa Cília, sot de la Clota. **DG4948:** cingle de Santa Cília, sot de la Clota. **DG5045:** Sant Romà de Sau, pont de les Fontiques. **DG5148:** camí entre la Riba i Taverter pel coll de Malla.

*Altitud:* 360-830 m.

**Sorbus aria** (L.) Crantz subsp. *aria*

Rosaceae. Moixera.

*Hàbitat:* Alzinars, fagedes, rouredes de roure martinenc, codines. *Freqüència:* R.

*Localitats:* **Vilanova de Sau: DG5542:** Can Malagarsa. **DG5642:** de Vallclara al Castell de Fogueres.

*Altitud:* 950-1.050 m.

**Sorbus domestica** L.

Rosaceae. Servera.

*Hàbitat:* Alzinars, rouredes de roure martinenc. *Freqüència:* C.

*Localitats:* **Folgueroles: DG4642:** c. el gorg de Llitons. **Sant Sadurní d'Osormort: DG4638:** la Fullaca. **DG4641:** Sant Llorenç del Munt, serrat del Vent. **DG4739:** camps de Can Gall. **DG5041:** entre Can Faire i Crivillers, c. del collet Negre. **Tavernoles: DG4344:** baga de Torrents, c. el Banús. **DG4443:** baga de Puigtinyós. **DG4444:** damunt el poble, bosc de Savassona. **DG4743:** sota els Munts, torrent dels Munts. **Vilanova de Sau: DG5043:** c. del Mas de la Pujada. **DG5045:** la Coromina, torrent de les Fontiques; Sant Romà de Sau, pont de les Fontiques. **DG5148:** camí entre la Riba i Taverter pel coll de Malla. **DG5249:** canal Xica, sota Can Feló. **DG5340:** Castanyedell, castanyers d'en Pau. **DG5642:** de Vallclara al Castell de Fogueres.

*Altitud:* 480-1.050 m.

**Sorbus torminalis** (L.) Crantz

Rosaceae. Moixera de pastor.

*Hàbitat:* Alzinars, rouredes de roure martinenc, vorades i clarianes forestals, brolles silícicoles, landes de bruguerola. *Freqüència:* F.

*Localitats:* **Sant Julià de Vilatorça: DG4541:** Puigsec, roc Blanc; Puigsec, Roc Blanc. **DG4641:** c. coll del Portell. **Sant Sadurní d'Osormort: DG4638:** la Fullaca. **DG4941:** Bojons, solell de la Vinya. **DG5038:** riera d'Espinelves. **DG5041:** entre Can Faire i Crivillers, c. del collet Negre. **Vilanova de Sau: DG4845:** sota Roca Falconera. **DG5045:** Sant Romà de Sau, pont de les Fontiques. **DG5148:** camí entre la Riba i Taverter pel coll de Malla.

*Altitud:* 500-770 m.

**Sorghum halepense** (L.) Pers.

Poaceae. Canyota.

*Hàbitat:* Vegetació ruderal, prats mesoxeròfils. *Freqüència:* R.

*Localitats:* **Sant Julià de Vilatorça: DG4541:** Puigsec. **Sant Sadurní d'Osormort: DG4538:** Bell-lloc. **Vilanova de Sau: DG4944:** c. la Pendissa.

*Altitud:* 500-680 m.

**Sparganium erectum** L.

Sparganiaceae.

*Hàbitat:* Aigües dolces estagnants. *Freqüència:* R.

*Localitats:* **Folgueroles: DG4343:** represa de la font Trobada.

*Altitud:* 550 m.

*Comentaris:* espècie d'interès local, molt rara al territori estudiat.

**\*Spartium junceum** L.

Fabaceae. Ginesta.

*Hàbitat:* Prats mesoxeròfils, landes de gódua. *Freqüència:* R.

*Localitats:* **Sant Sadurní d'Osormort: DG5040:** Bojons, la sorrera. **Vilanova de Sau: DG5247:** l'Albereda.

*Altitud:* 510-580 m.

**Spergula arvensis** L.

Caryophyllaceae. Pèl de boc.

*Hàbitat:* Camps i horts, pradells d'annuals silícicoles, vegetació ruderal. *Freqüència:* F.

**Localitats:** Sant Sadurní d'Osormort: DG4740: l'Espluga. DG5042: les Planes. Vilanova de Sau: DG4843: c. Can Morgades; sota Can Morgades. DG4944: c. la Coromina. DG5043: Can Burjada. DG5044: el Biaix. DG5144: el Crous. DG5246: c. de la desembocadura de la riera Major.

**Altitud:** 350-660 m.

### ***Spergula pentandra* L.**

Caryophyllaceae.

**Hàbitat:** Codines, pradells d'annuals silícicoles.

**Freqüència:** R.

**Localitats:** Folgueroles: DG4342: pla de les Cabres. Sant Sadurní d'Osormort: DG4538: cap al coll de Romegats. DG4740: c. Can Gall, pla del Forn; entre Can Gall i l'Espluga; entre Can Gall i l'Espluga pel bosc del la Socarrada. DG4839: Can Gall. DG4941: els Terressos Roigs, entre Bojons i la Verneda de Sant Feliu. Tavèrnoles: DG4646: Fucimanya, puig Llobregat.

**Altitud:** 600-750 m.

**Comentaris:** espècie lligada als pradells molt rara a l'espai estudiat.

### ***Spergularia rubra* (L.) J. et C. Presl subsp. *rubra***

Caryophyllaceae.

**Hàbitat:** Vegetació ruderal, camps i horts.

**Freqüència:** F.

**Localitats:** Sant Sadurní d'Osormort: DG4739: camps de Can Gall. DG4837: Montalt. DG5039: el Mas. Vilanova de Sau: DG4843: c. Can Morgades. DG4942: c. les Fagedes, els Terressos Roigs. DG5044: el Biaix. DG5047: club nàutic Vic-Sau. DG5247: l'Albereda. DG5642: de Vallclara al Castell de Fogueres.

**Altitud:** 400-1.050 m.

### ***Spiranthes spiralis* (L.) F. Chev.**

Orchidaceae.

**Hàbitat:** Pastures mesòfiles calcícoles, brolles silícicoles, codines. **Freqüència:** R.

**Localitats:** Folgueroles: DG4443: sot de Puigtinyós. Sant Julià de Vilatorrada: DG4541: Puigsec. Tavèrnoles: DG4545: sota Sant Feliuet. DG4646: c. puig d'en Roca, sota la Coromina. DG4745: sobre Roca Falconera, c.

pla de Santa Margarida. Vilanova de Sau: DG4942: c. Can Tordera, els Terressos Roigs. DG5045: Sant Romà de Sau, pont de les Fontiques.

**Altitud:** 500-775 m.

### **\**Sporobolus indicus* (L.) R. Br.**

Poaceae. Herba de mil granes.

**Hàbitat:** Pradells d'annuals, prats mesoxeròfils, vegetació ruderal. **Freqüència:** F.

**Localitats:** Folgueroles: DG4343: avinguda cap a la font Trobada. Sant Julià de Vilatorrada: DG4541: Puigsec. Sant Sadurní d'Osormort: DG4740: entre l'Espluga i Can Gall. DG4741: c. Sant Feliu de Planeses. DG4840: entre Bojons i l'Espluga. Vilanova de Sau: DG4942: c. les Fagedes, els Terressos Roigs. DG4943: les Fagedes. DG5045: Sant Romà de Sau, pont de les Fontiques. DG5047: club nàutic Vic-Sau. DG5148: camí entre la Riba i Tavertet pel coll de Malla. DG5245: tram final de la riera Major. DG5246: sota el turó de les Alberedes.

**Altitud:** 370-800 m.

### **\**Sporobolus vaginiflorus* (Torr. ex A. Gray) Alph. Wood**

Poaceae.

**Hàbitat:** Codines. **Freqüència:** R.

**Localitats:** Vilanova de Sau: DG4942: c. Can Tordera, els Terressos Roigs.

**Altitud:** 600 m.

**Comentaris:** aquesta citació és la primera per la península Ibèrica

### ***Stachys alpina* L.**

Lamiaceae.

**Hàbitat:** Bardisses. **Freqüència:** R.

**Localitats:** Vilanova de Sau: DG5440: sot de Torrents, c. de Can Torrents.

**Altitud:** 700 m.

**Comentaris:** planta raríssima al territori estudiat, i que, a Catalunya, té algunes de les poblacions més meridionals a l'àrea Montseny-Guillerries.

### ***Stachys heraclea* All.**

Lamiaceae.

**Hàbitat:** Rouredes de roure martinenc. **Freqüència:** R.

**Localitats:** **Tavèrnoles:** **DG4546:** sota la urbanització de Fucimanya, al GR. **DG4644:** c. Masgrau.

**Altitud:** 520-685 m.

***Stachys officinalis*** (L.) Trevisan

*Lamiaceae.* Betònica.

**Hàbitat:** Vorades i clarianes forestals, rouredes de roure martinenc, brolles silícicoles, avellanoses i boscos caducifolis mixtos humits, pastures mesòfiles calcícoles. **Freqüència:** C.

**Localitats:** **Folgueroles:** **DG4443:** c. el Pedró; Masdencoll. **DG4642:** c. el gorg de Llitons. **Sant Julià de Vilatorrada:** **DG4436:** puig l'Agulla. **DG4641:** c. coll del Portell. **Sant Sadurní d'Osormort:** **DG4638:** la Fullaca. **DG4640:** cingle de l'Espluga. **DG5042:** obaga davant de la Font d'en Martí. **Tavèrnoles:** **DG4444:** damunt el poble, bosc de Savassona. **DG4544:** c. el Soler. **DG4545:** Sant Feliuet. **DG4546:** sota la urbanització de Fucimanya, al GR. **DG4743:** torrent dels Munts, sota els Munts. **DG4846:** c. el Raurell, entre Casanova del Raurell i turó de Casanova. **Vilanova de Sau:** **DG5148:** camí entre la Riba i Tavertet pel coll de Malla. **DG5642:** de Vallclara al Castell de Fogueres.

**Altitud:** 475-1.050 m.

***Stachys recta*** L.

*Lamiaceae.* Herba de Sant Antoni.

**Hàbitat:** Prats mesoxeròfils, pradells d'annuals, vorades i clarianes forestals, boxedes i màquies de l'alzinar. **Freqüència:** C.

**Localitats:** **Folgueroles:** **DG4342:** pla de les Cabres. **DG4442:** pla de les Cabres. **Sant Sadurní d'Osormort:** **DG5040:** Bojons, pla de la Vinya i camps de Miralpeix; pont de la riera, c. de la Vinya. **Tavèrnoles:** **DG4344:** el Banús, baga dels Torrents. **DG4545:** carretera de Sant Pere de Casserres, al peu de Sant Feliuet; castell de Savassona, les Baumes (Casas & Ninot, 1997). **DG4546:** puig de Ter. **DG4641:** Sant Llorenç del Munt. **Vilanova de Sau:** **DG4843:** sobre Can Morgades, camí que transcorre per sota els cingles. **DG4845:** cingles de Vilanova, c. roca Falconera. **DG4848:** cingle de Santa Cília. **DG5043:** c. del Mas de la Pujada. **DG5048:** canal del Castell, al cingle. **DG5244:** tram final de la riera Major. **DG5642:** de Vallclara al Castell de Fogueres.

**Altitud:** 375-1.050 m.

***Stachys sylvatica*** L.

*Lamiaceae.* Ortiga pudent.

**Hàbitat:** Vernedes i altres boscos de ribera, vorades i clarianes forestals. **Freqüència:** F.

**Localitats:** **Sant Sadurní d'Osormort:** **DG4640:** c. Molí del Soler, la Cantina. **DG4837:** c. de Rifà, riera de les Corts. **DG5039:** el Mas. **DG4838:** c. de Rifà, sot de Rifà. **DG5040:** Bojons, Miralpeix; Bojons, pla de la Vinya i camps de Miralpeix. **Vilanova de Sau:** **DG5142:** riera de Castanyedell. **DG5244:** tram final de la riera Major. **DG5339:** Tortadès. **DG5347:** riu Pregon. **DG5641:** de Vallclara al Castell de Fogueres.

**Altitud:** 375-1.050 m.

***Staelhelia dubia*** L.

*Asteraceae.* Pinzell.

**Hàbitat:** Brolles calcícoles, joncedes i altres pastures calcícoles seques, codines. **Freqüència:** R.

**Localitats:** **Folgueroles:** **DG4443:** Masdencoll. **Sant Julià de Vilatorrada:** **DG4436:** puig l'Agulla. **Sant Sadurní d'Osormort:** **DG4639:** entre Romegats i Torrents del Prat. **DG4641:** Sant Llorenç del Munt, serrat del Vent. **Tavèrnoles:** **DG4544:** c. el Compòsit. **DG4845:** pla de Santa Margarida. **DG4846:** c. el Raurell, turó de Casanova. **Vilanova de Sau:** **DG5044:** cap al Biaix; el Biaix. **DG5148:** canal del Castell, al cingle.

**Altitud:** 520-825 m.

***Stellaria graminea*** L.

*Caryophyllaceae.* Rèvola menuda.

**Hàbitat:** Jonqueres i altres prats humits, bardisses, falgars, vorades i clarianes forestals. **Freqüència:** F.

**Localitats:** **Sant Sadurní d'Osormort:** **DG4739:** camps de Can Gall. **DG4837:** Montalt. **DG5039:** el Mas. **DG5040:** Bojons, la sorrera. **Vilanova de Sau:** **DG4843:** sobre Can Morgades. **DG4943:** c. les Fagedes; les Fagedes. **DG5142:** Castanyedell, baga del Pont. **DG5145:** pla del Carbasser, c. de l'Arboç Xic. **DG5442:** c. de Fogueres. **DG5641:** de Vallclara al Castell de Fogueres; Santa Maria de Vallclara; Vallclara.



*Altitud:* 475-1.050 m.

***Stellaria holostea* L.**

*Caryophyllaceae.* Rèvola.

*Hàbitat:* Avellanoses i boscos caducifolis mixtos humits, vernedes i altres boscos de ribera, vorades i clarianes forestals. *Freqüència:* C.

*Localitats:* **Folgueroles: DG4642:** c. el gorg de Llitons. **Sant Sadurní d'Osormort: DG4738:** c. Molí del soler, la Cantina. **DG4940:** obaga de Miralpeix. **DG5040:** Bojons, Miralpeix; Bojons, pla de la Vinya i camps de Miralpeix; Miralpeix (franja de bosc entre la riera Major i els camps de Miralpeix). **DG5042:** obaga davant de la Font d'en Martí. **Tavèrnoles: DG4644:** Mas Grau, torrent dels Munts. **Vilanova de Sau: DG5337:** Collsesplanes. **DG5338:** Tortadès. **DG5642:** de Vallclara al Castell de Fogueres.

*Altitud:* 475-1.050 m.

***Stellaria media* (L.) Vill. subsp. *major* (Koch) Arcang.**

*Caryophyllaceae.*

*Hàbitat:* Vorades i clarianes forestals, vernedes i altres boscos de ribera, camps i horts. *Freqüència:* F.

*Localitats:* **Sant Sadurní d'Osormort: DG4640:** c. Molí del Soler, la Cantina. **DG5040:** Bojons, la Vinya; Bojons, Miralpeix. **DG5041:** Crivillers. **DG5140:** Can Faire. **Tavèrnoles: DG4344:** baga de Torrents, c. el Banús. **Vilanova de Sau: DG4843:** sobre Can Morgades, camí que transcorre per sota els cingles. **DG5044:** Can Burjada. **DG5045:** la Coromina, torrent de les Fontiques. **DG5144:** el Crous. **DG5347:** riu Pregon.

*Altitud:* 475-665 m.

***Stellaria media* (L.) Vill. subsp. *media***

*Caryophyllaceae.* Morró.

*Hàbitat:* Camps i horts, vegetació ruderal. *Freqüència:* C.

*Localitats:* **Folgueroles: DG4443:** el Pedró. **DG4543:** Masdencoll. **Sant Sadurní d'Osormort: DG4539:** cap al coll de Romegats. **DG4838:** Sant Sadurní d'Osormort. **DG4940:** Bojons, el Càmping. **DG5040:** Bojons, pla de la Vinya i camps de Miralpeix. **Tavèrnoles: DG4344:** baga de Torrents, c. el Banús. **Vilanova de Sau: DG5147:** l'Albereda.

**DG5642:** de Vallclara al Castell de Fogueres.

**DG4944:** c. la Pendissa.

*Altitud:* 490-1.050 m.

***Stipa capillata* L.**

*Poaceae.* Pelaguer.

*Hàbitat:* Joncedes i altres pastures calcícoles seques, prats mesoxeròfils. *Freqüència:* R.

*Localitats:* **Folgueroles: DG4443:** puig Tinyós, cap al Mas d'en Coll. **Sant Julià de Vilatorrada: DG4541:** Puigsec, roc Blanc; Puigsec, Roc Blanc. **Sant Sadurní d'Osormort: DG4641:** Sant Llorenç del Munt, serrat del Vent. **DG4741:** Sant Llorenç del Munt.

*Altitud:* 575-840 m.

*Comentaris:* espècie d'afinitat pòntica, molt rara al territori estudiat.

***Stipa offneri* Breistr.**

*Poaceae.* Pelaguer.

*Hàbitat:* Codines, prats secs termòfils, joncedes i altres pastures calcícoles seques, brolles calcícoles. *Freqüència:* F.

*Localitats:* **Folgueroles: DG4443:** Masdencoll. **DG4642:** c. el gorg de Llitons. **Sant Sadurní d'Osormort: DG4539:** de coll de Romegats a puig Moltó. **DG4641:** cingle de l'Espluga; serrat del Vent; serrat del Vent, sobre el cingle de l'Espluga. **Tavèrnoles: DG4544:** c. el Compòsit. **DG4546:** puig de Ter; sota la urbanització de Fucimanya, al GR. **DG4747:** sota el coll de Terrades. **Vilanova de Sau: DG4743:** sobre Can Morgades, part culminal sobre la canal de sota els Munts. **DG4745:** cingles de Vilanova, c. Roca Falconera. **DG4848:** cingle de Santa Cília; cingle de Santa Cília, sot de la Clota. **DG4948:** cingle de Santa Cília, sot de la Clota. **DG5048:** canal del Castell, al cingle. **DG5148:** camí entre la Riba i Tavertet pel coll de Malla.

*Altitud:* 440-830 m.

***Stipa pennata* L. subsp. *iberica* (Martinovsky) O. Bolòs, R. M. Masalles et Vigo**

*Poaceae.* Pelaguer.

*Hàbitat:* Joncedes i altres pastures calcícoles seques. *Freqüència:* R.

*Localitats:* **Folgueroles: DG4443:** puig Tinyós, cap al Mas d'en Coll. **Tavèrnoles: DG4443:**

baga de Puigtinyós. **Vilanova de Sau: DG4747:** Roca Roja, c. Can Terrades.

*Altitud:* 560-600 m.

### ***Succisa pratensis*** Moench

*Dipsacaceae.* Herba de la mossegada.

*Hàbitat:* Jonqueres i altres prats humits, pastures mesòfiles calcícoles, rouredes de roure martinenc, brolles silicícoles. *Freqüència:* C.

*Localitats:* **Folgueroles: DG4443:** c. el Pedró. **DG4642:** c. el gorg de Llitons. **Sant Julià de Vilatorça: DG4436:** puig l'Agulla. **DG4440:** Cànoves, obaga del torrent de Cànoves. **DG4641:** c. coll del Portell. **Sant Sadurní d'Osormort: DG4640:** cap al cingle de l'Esplugu. **DG4739:** Can Gall. **DG4941:** Bojons, solell de la Vinya. **Tavèrnoles: DG4443:** baga de Puigtinyós. **DG4544:** c. el Soler. **DG4545:** sota Sant Feliuet. **DG4743:** sota els Munts. **DG4747:** costa del Vilar, les Grioterres; turó de la Casanova. **DG4845:** pla de Santa Margarida. **DG4846:** c. el Raurell, entre Casanova del Raurell i turó de Casanova; pla de Santa Margarida, c. Santa Margarida d'Ardola. **Vilanova de Sau: DG4843:** carretera de Vilanova a Folgueroles, pr. km. 14. **DG5045:** Sant Romà de Sau, pont de les Fontiques. **DG5244:** tram final de la riera Major. **DG5245:** tram final de la riera Major. **DG5347:** riu Pregon. **DG5642:** de Vallclara al Castell de Fogueres.

*Altitud:* 370-1.050 m.

### ***Symphytum officinale*** L.

*Boraginaceae.* Consolda.

*Hàbitat:* Vorades i clarianes forestals. *Freqüència:* R.

*Localitats:* **Folgueroles: DG4343:** torrent de Folgueroles.

*Altitud:* 535-540 m.

*Comentaris:* Espontaneïtat dubtosa.

### ***Symphytum tuberosum*** L. subsp. *tuberosum*

*Boraginaceae.* Consolda menor.

*Hàbitat:* Vernedes i altres boscos de ribera, avellanoses i boscos caducifolis mixtos humits.

*Freqüència:* C.

*Localitats:* **Folgueroles: DG4642:** c. el gorg de Llitons. **Sant Julià de Vilatorça: DG4436:** puig

l'Agulla. **DG4641:** el sot Fosc. **Sant Sadurní d'Osormort: DG4738:** c. Molí del soler, la Cantina. **DG4838:** torrent de la verneda de Sant Ponç. **DG5038:** riera d'Espinelves. **DG5040:** Bojons, pla de la Vinya i camps de Miralpeix. **DG5042:** obaga davant de la Font d'en Martí. **Tavèrnoles: DG4443:** torrent de Tavèrnoles, obaga del Compòsit. **DG4444:** riera de Tavèrnoles, c. Foquers. **DG4644:** c. Masgrau, riera dels Munts; Mas Grau, torrent dels Munts. **DG4645:** torrent dels Munts, sota Coromines. **DG4646:** torrent de l'Infern, c. Coromines. **DG4743:** torrent dels Munts, sota els Munts. **DG5147:** l'Albereda. **DG5641:** de Vallclara al Castell de Fogueres.

*Altitud:* 475-1.050 m.

### **\**Syringa vulgaris*** L.

*Oleaceae.* Lilà.

*Hàbitat:* Avellanoses i boscos caducifolis mixtos humits. *Freqüència:* R.

*Localitats:* **Vilanova de Sau: DG4944:** torrent de la Polleda.

*Altitud:* 525 m.

### ***Tamus communis*** L.

*Dioscoreaceae.* Gatmaimó.

*Hàbitat:* Vorades i clarianes forestals, avellanoses i boscos caducifolis mixtos humits, bardisses. *Freqüència:* C.

*Localitats:* **Sant Julià de Vilatorça: DG4641:** Sant Llorenç del Munt. **Tavèrnoles: DG4546:** puig de Ter. **DG4644:** c. Masgrau, riera dels Munts. **DG4747:** coll de Terrades. **DG4846:** c. el Raurell, entre Casanova del Raurell i turó de Casanova. **Vilanova de Sau: DG4743:** canal al nord del castell Bernat. **DG4843:** sobre Can Morgades, pujant a la canal de sota els Munts. **DG5144:** el Crous. **DG5349:** c. de Can Surroca, sota els cingles de l'Avenc. **DG5642:** de Vallclara al Castell de Fogueres.

*Altitud:* 460-1.050 m.

### ***Tanacetum corymbosum*** (L.) Schultz Bip.

*Asteraceae.*

*Hàbitat:* Boxedes i màquies de l'alzinar, alzinars, joncedes i altres pastures calcícoles seques, prats mesoxeròfils, vorades i clarianes forestals. *Freqüència:* F.

**Localitats:** **Sant Julià de Vilatorrada:** DG4641: Sant Llorenç del Munt. **Sant Sadurní d'Osormort:** DG4539: de coll de Romegats a puig Moltó. **DG4641:** Sant Llorenç del Munt. **Tavernoles:** DG4546: puig de Ter. **DG4742:** els Munts. **Vilanova de Sau:** DG5148: camí entre la Riba i Tavertet pel coll de Malla. **DG5347:** riu Pregon.

**Altitud:** 400-845 m.

### ***Tanacetum vulgare* L.**

Asteraceae. Tanarida.

**Hàbitat:** Prats mesoxeròfils. **Freqüència:** R.

**Localitats:** **Tavernoles:** DG4846: c. el Raurell, entre Casanova del Raurell i turó de Casanova.

**Altitud:** 650 m.

### ***Taraxacum laevigatum* (Willd.) DC.**

Asteraceae.

**Hàbitat:** Joncades i altres pastures calcícoles seques, codines, pradells d'annuals. **Freqüència:** F.

**Localitats:** **Sant Julià de Vilatorrada:** DG4439: Cànoves, serrat Rodó. **Sant Sadurní d'Osormort:** DG4740: c. Can Gall, pla del Forn. **DG4838:** Sant Sadurní d'Osormort. **DG5040:** Bojons, c. de Miralpeix. **Tavernoles:** **DG4546:** puig de Ter. **DG4646:** Fucimanya, puig Llobregat. **Vilanova de Sau:** **DG4747:** Roca Roja, c. Can Terrades.

**Altitud:** 505-700 m.

### ***Taraxacum* sect. *Ruderalia* Kirschner, H. Øllg. et Štěpánek**

Asteraceae. Pixallits.

**Hàbitat:** Vegetació ruderal, jonqueres i altres prats humits, pastures mesòfiles calcícoles.

**Freqüència:** C.

**Localitats:** **Sant Sadurní d'Osormort:** DG4539: cap al coll de Romegats. **DG4740:** c. Can Gall, pla del Forn. **DG4841:** els Terressos Roigs, entre Bojons i la Verneda de Sant Feliu. **DG5040:** Bojons, pla de la Vinya i camps de Miralpeix. **DG5041:** Crivillers. **Tavernoles:** **DG4644:** c. Masgrau, riera dels Munts. **Vilanova de Sau:** **DG4944:** camps c. del torrent de la Polleda. **DG4945:** la Vileta Xica. **DG5043:** Can Burjada. **DG5045:** la Coromina, torrent de les Fontiques. **DG5145:** pla del

Carbasser, c. de l'Arboç Xic. **DG5147:** c. de la Riba. **DG5248:** c. de Cal Sastre; c. del Bruguer. **DG5341:** Castanyedell, la Sala. **DG5642:** de Vallclara al Castell de Fogueres.

**Altitud:** 475-1.050 m.

**Comentaris:** dins de la secció *Ruderalia*, incloem *T. obtusangulum* Marklund i *T. lingulatum* Marklund, que semblen les microespècies majoritàries al territori. Dins d'aquesta secció s'inclou el que tradicionalment s'havia tractat com *Taraxacum officinale* Weber.

### ***Taxus baccata* L.**

Taxaceae. Teix.

**Hàbitat:** Pinedes de pi roig, rouredes de roure martinenc, avellanoses i boscos caducifolis mixtos humits. **Freqüència:** R.

**Localitats:** **Folgueroles:** DG4443: puig Tinyós, cap al Mas d'en Coll. **Sant Julià de Vilatorrada:** **DG4440:** Cànoves. **Tavernoles:** **DG4344:** baga de Torrents, c. el Banús. **DG4444:** riera de Tavernoles, c. Foquers. **DG4544:** c. el Soler. **DG4545:** pujant a la serra del castell de Savassona. **DG4646:** c. Coromines. **DG4745:** sobre Roca Falconera, c. pla de Santa Margarida. **DG4846:** pla de Santa Margarida, c. Santa Margarida d'Ardola. **Vilanova de Sau:** **DG4844:** c. la Font.

**Altitud:** 510-750 m.

### ***Teesdalia nudicaulis* (L.) R. Br.**

Brassicaceae.

**Hàbitat:** Pradells d'annuals silicícoles. **Freqüència:** R.

**Localitats:** **Vilanova de Sau:** DG5043: c. del Mas de la Pujada.

**Altitud:** 575 m.

**Comentaris:** donada la manca d'espais oberts en el territori estudiat, espècies com aquesta, pròpies dels pradells silicícoles, esdevenen molt rares. Presenta una població formada per escassos individus.

### ***Tetragonolobus maritimus* (L.) Roth.**

Fabaceae.

**Hàbitat:** Pastures mesòfiles calcícoles, jonqueres i altres prats humits, vorades i clarianes forestals. **Freqüència:** F.

**Localitats:** **Tavèrnoles:** **DG4443:** baga del Puigtinyós. **DG4444:** riera de Tavèrnoles, c. Foquers. **DG4646:** sobre torrent de l'Infern, c. Coromines. **DG4745:** torrent dels Munts, torrent de Casadevall, sota Coromines. **DG4747:** turó de la Casanova. **DG4846:** c. el Raurell, entre Casanova del Raurell i turó de Casanova. **Vilanova de Sau:** **DG5348:** torrent de l'Aiguardent.

**Altitud:** 500-650 m.

### ***Teucrium botrys* L.**

*Lamiaceae.*

**Hàbitat:** Pradells d'annuals calcícoles, codines, joncedes i altres pastures calcícoles seques, prats secs termòfils. **Freqüència:** F.

**Localitats:** **Folgueroles:** **DG4442:** pla de les Cabres. **Sant Julià de Vilatorça:** **DG4439:** Cànoves, serrat Rodó. **Sant Sadurní d'Osormort:** **DG4539:** cap al coll de Romegats. **DG4740:** c. Can Gall, pla del Forn. **DG5140:** Can Faire. **Tavèrnoles:** **DG4444:** damunt el poble, bosc de Savassona. **DG4545:** serra del castell de Savassona; Sant Feliu de Savassona (Casas & Ninot, 1997). **DG4744:** els Munts, final de la Terma Llarga. **Vilanova de Sau:** **DG4845:** cingles de Vilanova, c. roca Falconera. **DG5048:** canal del Castell, al cingle. **DG5349:** cingle de l'Avenc.

**Altitud:** 475-805 m.

### ***Teucrium chamaedrys* L. subsp. *pinnatifidum***

*Lamiaceae.* Camedris.

**Hàbitat:** Prats mesoxeròfils, joncedes i altres pastures calcícoles seques, pradells d'annuals, brolles, rouredes de roure martinenc, alzinars. **Freqüència:** C.

**Localitats:** **Folgueroles:** **DG4442:** pla de les Cabres. **DG4443:** Masdencoll. **Sant Julià de Vilatorça:** **DG4436:** puig l'Agulla. **Sant Sadurní d'Osormort:** **DG4539:** de coll de Romegats a puig Moltó. **DG4641:** cingle de l'Espluga. **Tavèrnoles:** **DG4344:** el Banús, baga dels Torrents. **DG4444:** damunt el poble, bosc de Savassona. **DG4545:** sota Sant Feliuet. **DG4546:** puig de Ter; sota la urbanització de Fucimanya, al GR. **DG4742:** els Munts. **DG4747:** turó de la Casanova. **Vilanova de Sau:** **DG5048:** canal del Castell, al cingle. **DG5148:** camí entre la Riba i Taverdet pel coll

de Malla. **DG5349:** c. de Can Surroca, sota els cingles de l'Avenc. **DG5642:** de Vallclara al Castell de Fogueres.

**Altitud:** 500-1.050 m.

### ***Teucrium polium* L. subsp. *aureum* (Schreb.) Arcang.**

*Lamiaceae.* Timó groc.

**Hàbitat:** Joncedes i altres pastures calcícoles seques, codines. **Freqüència:** F.

**Localitats:** **Tavèrnoles:** **DG4546:** sota la urbanització de Fucimanya, al GR. **DG4846:** costa de la Rovira (prop dels cingles). **Vilanova de Sau:** **DG4845:** c. puig del Far; cingles de Vilanova, c. roca Falconera. **DG4848:** cingle de Santa Cília, sot de la Clota. **DG4948:** cingle de Santa Cília, sot de la Clota. **DG5048:** canal del Castell, al cingle. **DG5249:** cingle de l'Avenc.

**Altitud:** 530-800 m.

### ***Teucrium polium* L. subsp. *polium***

*Lamiaceae.* Timó mascle.

**Hàbitat:** Joncedes i altres pastures calcícoles seques, pradells d'annuals calcícoles, brolles. **Freqüència:** F.

**Localitats:** **Folgueroles:** **DG4443:** c. el Pedró. **Sant Julià de Vilatorça:** **DG4439:** Cànoves, serrat Rodó. **Sant Sadurní d'Osormort:** **DG4539:** cap al coll de Romegats. **DG4641:** Sant Llorenç del Munt, serrat del Vent. **DG4739:** Can Gall. **Tavèrnoles:** **DG4344:** el Banús, baga dels Torrents. **DG4443:** c. del Compòsit. **DG4444:** damunt el poble, bosc de Savassona. **DG4546:** sota la urbanització de Fucimanya, al GR; puig de Ter. **DG4742:** els Munts. **DG4744:** final de la Terma Llarga. **Vilanova de Sau:** **DG4745:** cingles de Vilanova, c. Roca Falconera. **DG4747:** Roca Roja, c. Can Terrades. **DG4845:** puig del Far. **DG5043:** Can Valentí. **DG5044:** c. del Biaix. **DG5148:** inici del camí de la canal del Castell.

**Altitud:** 525-845 m.

### ***Teucrium pyrenaicum* L. subsp. *guarensis* P. Monts.**

*Lamiaceae.* Angelins.

**Hàbitat:** Joncedes i altres pastures calcícoles seques, boxedes i màquies de l'alzinar, codines, rouredes de roure martinenc. **Freqüència:** F.

*Localitats:* **Folgueroles: DG4443:** Masdencoll. **Sant Julià de Vilatorça: DG4641:** c. coll del Portell. **Sant Sadurn d'Osormort: DG4539:** de coll de Romegats a puig Moltó. **DG4641:** Sant Llorenç del Munt, serrat del Vent; serrat del Vent, sobre el cingle de l'Espluga. **DG4941:** Bojons, solell de la Vinya. **Tavernoles: DG4546:** sota la urbanització de Fucimanya, al GR. **DG4646:** sobre torrent de l'Infern, c. Coromines. **DG4845:** sobre Roca Falconera, pla de Santa Margarida. **Vilanova de Sau: DG5148:** camí entre la Riba i Tavertet pel coll de Malla. **DG5248:** entre Cal Sastre i Can Roca.

*Altitud:* 475-825 m.

***Teucrium scorodonia* L. subsp. *scorodonia***

*Lamiaceae.* Escorodònia.

*Hàbitat:* Brolles silícicoles, landes de bruguerola, landes de gódua, rouredes de roure martinenc, vorades i clarianes forestals. *Freqüència:* C.

*Localitats:* **Sant Julià de Vilatorça: DG4436:** puig l'Agulla. **DG4641:** el sot Fosc. **Sant Sadurn d'Osormort: DG4940:** obaga de Miralpeix. **DG5040:** Bojons, la sorrera. **Vilanova de Sau: DG4843:** carretera de Vilanova a Folgueroles, pr. km. 14. **DG5043:** c. del Mas de la Pujada. **DG5045:** Sant Romà de Sau, pont de les Fontiques. **DG5339:** Tortadès. **DG5340:** Castanyedell, castanyers d'en Pau. **DG5642:** de Vallclara al Castell de Fogueres.

*Altitud:* 500-1.050 m.

***Thalictrum aquilegifolium* L.**

*Ranunculaceae.*

*Hàbitat:* Vernedes i altres boscos de ribera, vorades i clarianes forestals. *Freqüència:* R.

*Localitats:* **Vilanova de Sau: DG5142:** riera de Castanyedell. **DG5438:** Tortadès. **DG5641:** de Vallclara al Castell de Fogueres.

*Altitud:* 480-1.050 m.

***Thapsia villosa* L.**

*Apiaceae.* Fonollassa groga.

*Hàbitat:* Prats mesoxeròfils, codines, brolles silícicoles. *Freqüència:* F.

*Localitats:* **Sant Julià de Vilatorça: DG4436:** puig l'Agulla. **Sant Sadurn d'Osormort: DG4538:** Bell-lloc, c. coll de Romegats. **DG4539:** cap al

coll de Romegats. **DG4641:** Sant Llorenç del Munt, serrat del Vent. **DG4741:** Sant Llorenç del Munt. **DG4941:** els Terressos Roigs, entre Bojons i la Verneda de Sant Feliu. **Tavernoles: DG4742:** els Munts. **Vilanova de Sau: DG4743:** sobre Can Morgades, part culminant sobre la canal de sota els Munts. **DG4843:** Morgades. **DG4848:** cingle de Santa Cília, sot de la Clota. **DG4941:** els Terressos Roigs, entre Bojons i la Verneda de Sant Feliu. **DG4948:** cingle de Santa Cília, sot de la Clota.

*Altitud:* 550-850 m.

***Thesium humifusum* DC. subsp. *divaricatum***  
(Jan ex Mert. et Koch) Bonnier

*Santalaceae.*

*Hàbitat:* Joncedes i altres pastures calcícoles seques, prats mesoxeròfils, pastures mesòfiles calcícoles. *Freqüència:* R.

*Localitats:* **Sant Julià de Vilatorça: DG4439:** Cànoves, serrat Rodó. **Tavernoles: DG4344:** el Banús, baga dels Torrents. **DG4546:** sota la urbanització de Fucimanya, al GR. **DG4646:** sobre torrent de l'Infern, c. Coromines. **DG4742:** els Munts.

*Altitud:* 525-850 m.

***Thlaspi arvense* L.**

*Brassicaceae.* Traspic.

*Hàbitat:* Camps i horts. *Freqüència:* R.

*Localitats:* **Vilanova de Sau: DG5248:** c. el Bruguer.

*Altitud:* 520 m.

***Thlaspi perfoliatum* L. subsp. *perfoliatum***

*Brassicaceae.* Traspic.

*Hàbitat:* Camps i horts, vegetació ruderal, prats mesoxeròfils. *Freqüència:* R.

*Localitats:* **Folgueroles: DG4443:** cap al Mas d'en Coll. **Vilanova de Sau: DG5045:** la Coromina, torrent de les Fontiques. **DG5147:** c. de la Riba.

*Altitud:* 475-600 m.

***Thymelaea sanamunda* All.**

*Thymelaeaceae.* Sanamunda.

*Hàbitat:* Joncedes i altres pastures calcícoles seques. *Freqüència:* R.

*Localitats:* **Tavèrnoles: DG4546:** c. Fucimanya.

*Altitud:* 530 m.

***Thymus serpyllum*** L. subsp. ***chamaedrys***  
(Fries) Celak.

*Lamiaceae.* Serpoll.

*Hàbitat:* Pastures mesòfiles calcícoles, brolles silícícoles, joncedes i altres pastures calcícoles seques. *Freqüència:* F.

*Localitats:* **Tavèrnoles: DG4646:** sobre torrent de l'Infern, c. Coromines. **DG4846:** c. el Raurell, Casanova del Raurell. **Vilanova de Sau: DG5043:** c. del Mas de la Pujada. **DG5045:** Sant Romà de Sau, pont de les Fontiques. **DG5142:** riera de Castanyedell. **DG5144:** c. de la Bòfia. **DG5641:** Santa Maria de Vallclara. **DG5642:** de Vallclara al Castell de Fogueres.

*Altitud:* 480-1.050 m.

***Thymus vulgaris*** L. subsp. ***vulgaris***

*Lamiaceae.* Farigola.

*Hàbitat:* Joncedes i altres pastures calcícoles seques, codines, pradells d'annuals calcícoles, brolles silícícoles. *Freqüència:* C.

*Localitats:* **Folgueroles: DG4442:** pla de les Cabres. **DG4642:** c. el gorg de Llitons. **Sant Julià de Vilatorça: DG4439:** Cànoves, serrat Rodó. **Sant Sadurní d'Osormort: DG4538:** cap al coll de Romegats. **DG4539:** coll de Romegats. **DG4640:** cap al cingle de l'Espluga. **DG4641:** serrat del Vent. **DG4739:** Can Gall; turó de les Orenetes. **DG4740:** entre Can Gall i l'Espluga. **DG4841:** els Terressos Roigs, entre Bojons i la Verneda de Sant Feliu. **DG4940:** Bojons. **DG4941:** els Terressos Roigs, entre Bojons i la Verneda de Sant Feliu. **DG5040:** pont de la riera, c. de la Vinya. **Tavèrnoles: DG4443:** el Compòsit. **DG4545:** serra del castell de Savassona. **DG4546:** puig de Ter; sota la urbanització de Fucimanya, al GR. **DG4845:** sobre Roca Falconera, pla de Santa Margarida. **Vilanova de Sau: DG4745:** cingles de Vilanova, c. Roca Falconera. **DG4747:** Roca Roja, c. Can Terrades. **DG4848:** cingle de Santa Cília, sot de la Clota. **DG4948:** cingle de Santa Cília, sot de la Clota. **DG5044:** cap al Biaix. **DG5148:** camí entre la Riba i Tavertet pel coll de Malla; inici del camí de la canal del Castell. **DG5244:** tram final de la riera Major. **DG5642:** de Vallclara al Castell de Fogueres.

*Altitud:* 375-1.050 m.

***Tilia cordata*** Mill.

*Tiliaceae.* Tell de fulla petita.

*Hàbitat:* Avellanoses i boscos caducifolis mixtos humits, vernedes i altres boscos de ribera.

*Freqüència:* F.

*Localitats:* **Folgueroles: DG4642:** c. el gorg de Llitons. **Sant Sadurní d'Osormort: DG4739:** Can Gall. **DG5038:** riera d'Espinelves. **DG5042:** obaga davant de la Font d'en Martí. **Tavèrnoles: DG4444:** riera de Tavèrnoles, c. Foquers. **DG4745:** torrent dels Munts, torrent de Casadevall, sota Coromines. **Vilanova de Sau: DG4743:** canal al nord del castell Bernat. **DG4843:** sobre Can Morgades, pujant a la canal de sota els Munts. **DG5042:** la Font d'en Martí. **DG5045:** c. del Portet; Sant Romà de Sau, pont de les Fontiques. **DG5246:** tram final de la riera Major. **DG5338:** Tortadès.

*Altitud:* 350-900 m.

***Tilia platyphyllos*** Scop. subsp. ***platyphyllos***

*Tiliaceae.* Tell de fulla gran.

*Hàbitat:* Avellanoses i boscos caducifolis mixtos humits, vernedes i altres boscos de ribera.

*Freqüència:* F.

*Localitats:* **Tavèrnoles: DG4443:** torrent de Tavèrnoles, obaga del Compòsit. **DG4646:** torrent de l'Infern, c. Coromines. **DG4743:** torrent dels Munts, sota els Munts. **Vilanova de Sau: DG4843:** sobre Can Morgades, pujant a la canal de sota els Munts. **DG4844:** c. la Font. **DG5042:** entre les Planes i Malafogassa. **DG5045:** les Tallades. **DG5143:** presa de Vilanova, c. del Crous. **DG5244:** tram final de la riera Major. **DG5246:** tram final de la riera Major. **DG5339:** Tortadès.

*Altitud:* 350-900 m.

***Tordylium maximum*** L.

*Apiaceae.*

*Hàbitat:* Prats mesoxeròfils, camps i horts, vegetació ruderal. *Freqüència:* F.

*Localitats:* **Folgueroles: DG4543:** Puigcastellet. **Sant Julià de Vilatorça: DG4641:** Sant Llorenç del Munt. **Sant Sadurní d'Osormort: DG4741:** Sant Llorenç del Munt. **DG5041:** Crivillers. **Tavèrnoles: DG4545:** carretera de Sant Pere de Casserres, al peu de Sant Feliuet. **DG4645:** torrent dels Munts, sota Coromines. **Vilanova**

**de Sau: DG4843:** sota Can Morgades. **DG5045:** les Tallades. **DG5145:** c. del Mas Francesc. **DG5244:** entre Mas Bancells i Malafofassa. **DG5337:** Collsesplanes. **DG5341:** Castanyedell, la Sala.

*Altitud:* 440-950 m.

***Torilis arvensis*** (Huds.) Link subsp. ***neglecta*** Thell.

*Apiaceae.*

*Hàbitat:* -. *Freqüència:* R.

*Localitats:* **Vilanova de Sau: DG5045:** c. de Can Mateu. **DG5340:** riera de Castanyedell, entre la Sala i Panissers.

*Altitud:* 470-630 m.

***Torilis arvensis*** (Huds.) Link subsp. ***purpurea*** (Ten.) Hayek

*Apiaceae.*

*Hàbitat:* Camps i horts, vorades i clarianes forestals. *Freqüència:* R.

*Localitats:* **Sant Sadurní d'Osormort: DG4739:** camps de Can Gall. **Vilanova de Sau: DG4843:** carretera de Vilanova a Folgueroles, pr. km. 14. **DG5043:** Can Burjada. **DG5046:** Can Mateu; c. de Can Mateu. **DG5147:** l'Albereda. **DG5641:** Vallclara.

*Altitud:* 450-1.025 m.

***Torilis arvensis*** (Huds.) Link subsp. ***recta*** Jury

*Apiaceae.*

*Hàbitat:* Vegetació ruderal, camps i horts, vorades i clarianes forestals, prats mesoxeròfils. *Freqüència:* F.

*Localitats:* **Folgueroles: DG4443:** el Pedró, Can Llobet. **Sant Sadurní d'Osormort: DG4940:** Bojons, el Càmping. **Tavèrnoles: DG4544:** c. el Soler. **DG4644:** c. Masgrau. **Vilanova de Sau: DG5042:** entre les Planes i Malafofassa. **DG5044:** c. de Can Burjada. **DG5046:** Can Mateu. **DG5142:** riera de Castanyedell. **DG5244:** tram final de la riera Major. **DG5248:** camí de la Riba a Rupit.

*Altitud:* 375-685 m.

***Torilis japonica*** (Houtt.) DC.

*Apiaceae.*

*Hàbitat:* Vorades i clarianes forestals, camps i horts. *Freqüència:* F.

*Localitats:* **Folgueroles: DG4443:** c. el Pedró, Can Clotet; la font Trobada. **Sant Julià de Vilatorrada: DG4440:** Cànoves, obaga del torrent de Cànoves. **Sant Sadurní d'Osormort: DG4738:** la Cantina. **DG4739:** camps de Can Gall. **DG4838:** torrent de la verneda de Sant Ponç. **DG4940:** obaga de Miralpeix. **DG5040:** Bojons. **Vilanova de Sau: DG5347:** riu Pregon.

*Altitud:* 400-700 m.

***Torilis nodosa*** (L.) Gaertn.

*Apiaceae.*

*Hàbitat:* Vegetació ruderal. *Freqüència:* R.

*Localitats:* **Tavèrnoles: DG4545:** carretera de Sant Pere de Casserres, al peu de Sant Feliuet. **DG4745:** pla de Sant Margarida, sota Coromines. **Vilanova de Sau: DG5046:** c. de Can Mateu. **DG5348:** c. del Mas Novell.

*Altitud:* 450-625 m.

***Tragopogon dubius*** Scop.

*Asteraceae.* Infilabous.

*Hàbitat:* Prats mesoxeròfils, vorades i clarianes forestals, vegetació ruderal, bardisses. *Freqüència:* F.

*Localitats:* **Folgueroles: DG4342:** pla de les Cabres. **Sant Sadurní d'Osormort: DG4641:** Sant Llorenç del Munt. **DG4940:** Bojons. **DG5041:** Crivillers. **DG5140:** Can Faire. **Tavèrnoles: DG4544:** c. el Compòsit. **DG4546:** c. Fucimanya. **DG4742:** els Munts. **DG4744:** entre Casadevall i l'Aguilar. **Vilanova de Sau: DG4843:** carretera de Vilanova a Folgueroles, pr. km. 14. **DG5043:** Can Burjada. **DG5144:** el Crous. **DG5244:** Mas Bancells. **DG5247:** l'Albereda. **DG5248:** c. del Bruguer. **DG5642:** de Vallclara al Castell de Fogueres.

*Altitud:* 475-1.050 m.

***Tragopogon porrifolius*** L. subsp. ***australis*** (Jord.) Nyman

*Asteraceae.*

*Hàbitat:* Prats mesoxeròfils. *Freqüència:* R.

*Localitats:* **Vilanova de Sau: DG4945:** la Coromina, torrent de les Fontiques.

*Altitud:* 480 m.

**Tragus racemosus** (L.) All.

Poaceae. Escanyagats.

*Hàbitat:* Codines, vegetació ruderal. *Freqüència:* F.

*Localitats:* **Folgueroles:** **DG4343:** torrent de Folgueroles. **Sant Julià de Vilatorça:** **DG4541:** Puigsec. **Sant Sadurní d'Osormort:** **DG4539:** entre Romegats i Torrents del Prat. **DG4640:** cap al cingle de l'Espluga. **DG4739:** Can Gall. **Tavernoles:** **DG4745:** sobre Roca Falconera, c. pla de Santa Margarida. **Vilanova de Sau:** **DG5147:** la Ribera. **DG5348:** c. del Mas Novell.

*Altitud:* 480-750 m.

**Trifolium angustifolium** L.

Fabaceae. Trèvol.

*Hàbitat:* Pradells d'annuals silicícules, vegetació ruderal. *Freqüència:* R.

*Localitats:* **Sant Sadurní d'Osormort:** **DG4740:** entre l'Espluga i Can Gall. **DG4837:** Montalt.

*Altitud:* 605-750 m.

**Trifolium arvense** L.

Fabaceae. Peu de llebre.

*Hàbitat:* Pradells d'annuals silicícules, codines, brolles silicícules, camps i horts. *Freqüència:* C.

*Localitats:* **Folgueroles:** **DG4342:** pla de les Cabres. **Sant Sadurní d'Osormort:** **DG4538:** Bell-lloc, c. coll de Romegats. **DG4739:** camps de Can Gall; turó de les Orenetes; turó del les Orenetes. **DG4740:** c. Can Gall, pla del Forn; entre Can Gall i l'Espluga. **DG4837:** pista de Rifà a Montalt. **DG4838:** Sant Sadurní d'Osormort. **DG4841:** els Terressos Roigs, entre Bojons i la Verneda de Sant Feliu. **DG4940:** Bojons. **DG4941:** els Terressos Roigs, entre Bojons i la Verneda de Sant Feliu. **DG5039:** el Mas. **DG5040:** Bojons, la sorrera. **DG5042:** les Planes. **Tavernoles:** **DG4344:** el Banús, baga dels Torrents. **DG4444:** damunt el poble, bosc de Savassona. **DG4545:** serra del castell de Savassona; Sant Feliu de Savassona (Casas & Ninot, 1997). **Vilanova de Sau:** **DG4843:** carretera de Vilanova a Folgueroles, pr. km. 14; sota Can Morgades. **DG4845:** cingles de Vilanova, c. roca Falconera. **DG4848:** cingle de Santa Cília, sot de la Clota. **DG4942:** c. les Fagedes, els Terressos Roigs. **DG4944:** c. la Coromina. **DG5043:** Can

Burjada. **DG5044:** entre el Biaix i Can Joan; c. del Biaix. **DG5244:** tram final de la riera Major. **DG5245:** tram final de la riera Major. **DG5246:** sota el turó de les Alberedes. **DG5337:** Collsesplanes. **DG5349:** c. de Can Surroca, sota els cingles de l'Avenc. **DG5442:** Can Mont, c. de Sant Andreu de Bancells.

*Altitud:* 370-950 m.

**Trifolium aureum** Pollich

Fabaceae.

*Hàbitat:* Vorades i clarianes forestals. *Freqüència:* R.

*Localitats:* **Vilanova de Sau:** **DG5339:** Tortadès. **DG5438:** les Valls, capçalera de Castanyedell.

*Altitud:* 900-950 m.

*Comentaris:* les localitats extrapirinenques d'aquest tàxon són tan sols les del Montseny i aquestes de les Guilleries

**Trifolium bocconeii** Savi

Fabaceae.

*Hàbitat:* Pradells d'annuals silicícules. *Freqüència:* R.

*Localitats:* **Vilanova de Sau:** **DG4942:** c. les Fagedes, els Terressos Roigs.

*Altitud:* 610 m.

*Comentaris:* espècie pròpia dels pradells silicícules, molt rara al territori estudiat donada la manca d'ambients propicis, i amb molt pocs individus concentrats només en una sola localitat.

**Trifolium campestre** Schreb.

Fabaceae. Trèvol groc.

*Hàbitat:* Prats mesoxeròfils, pastures mesòfiles calcícules, pradells d'annuals, camps i horts, codines. *Freqüència:* C.

*Localitats:* **Folgueroles:** **DG4342:** pla de les Cabres. **DG4443:** c. el Pedró. **Sant Julià de Vilatorça:** **DG4436:** puig l'Agulla. **Sant Sadurní d'Osormort:** **DG4538:** Bell-lloc, c. coll de Romegats. **DG4641:** serrat del Vent. **DG4739:** camps de Can Gall. **DG4838:** Sant Sadurní d'Osormort. **DG5038:** riera d'Espinelves. **Tavernoles:** **DG4344:** el Banús, baga dels Torrents. **DG4443:** c. del Compòsit. **DG4444:** damunt el poble, bosc de Savassona. **DG4545:** c. el Soler; Savassona, serra del Castell.



**DG4546:** sota la urbanització de Fucimanya, al GR. **DG4644:** c. Masgrau. **DG4646:** sobre torrent de l'Infern, c. Coromines. **DG4744:** final de la Terma Llarga. **DG4845:** sobre Roca Falconera, pla de Santa Margarida. **DG4846:** c. el Raurell, Casanova del Raurell. **Vilanova de Sau:** **DG5043:** c. del Mas de la Pujada. **DG5044:** el Biaix; entre el Biaix i Can Joan. **DG5144:** c. de la Bòfia. **DG5148:** camí entre la Riba i Taverter pel coll de Malla. **DG5248:** c. del Bruguer. **DG5337:** Collsesplanes.

*Altitud:* 400-950 m.

#### ***Trifolium cherleri* L.**

*Fabaceae.* Trèvol.

*Hàbitat:* Pradells d'annuals silicícules. *Freqüència:* R.

*Localitats:* **Sant Sadurní d'Osormort: DG4538:** Bell-lloc, c. coll de Romegats. **DG4740:** entre l'Espluga i Can Gall.

*Altitud:* 605-710 m.

*Comentaris:* planta molt rara al territori estudiat, d'interès local.

#### ***Trifolium diffusum* Ehrh.**

*Fabaceae.*

*Hàbitat:* Prats mesoxeròfils. *Freqüència:* R.

*Localitats:* **Sant Sadurní d'Osormort: DG5039:** el Mas. **DG5040:** Bojons, Miralpeix. **DG5140:** Can Faire.

*Altitud:* 500-550 m.

*Comentaris:* planta molt rara a Catalunya, coneguda només de les Guilleries i de les valls d'Àneu.

#### ***Trifolium dubium* Sibth.**

*Fabaceae.* Trèvol menut.

*Hàbitat:* Pradells d'annuals silicícules, jonqueres i altres prats humits, jonqueroles. *Freqüència:* C.

*Localitats:* **Sant Sadurní d'Osormort: DG4739:** turó de les Orenetes. **DG4740:** entre l'Espluga i Can Gall. **DG4838:** la Boixeda. **DG4941:** els Terressos Roigs, entre Bojons i la Verneda de Sant Feliu. **DG5039:** el Mas. **Tavèrnoles: DG4444:** damunt el poble, bosc de Savassona. **DG4846:** c. el Raurell, Casanova del Raurell. **Vilanova de Sau: DG4843:** carretera de Vilanova a Folgueroles, pr. km. 14. **DG4942:** c. les Fagedes, els Terressos Roigs. **DG4943:**

Can Valentí; les Fagedes. **DG4945:** la Vileta Xica. **DG5043:** Can Burjada; c. del Mas de la Pujada. **DG5044:** el Biaix; entre el Biaix i Can Joan. **DG5144:** c. de la Bòfia. **DG5145:** pla del Carbasser, c. de l'Arboç Xic. **DG5245:** tram final de la riera Major. **DG5348:** c. del Mas Novell. **DG5442:** Can Mont, c. de Sant Andreu de Bancells.

*Altitud:* 350-920 m.

#### ***Trifolium fragiferum* L.**

*Fabaceae.* Trèvol maduixer.

*Hàbitat:* Camps i horts. *Freqüència:* R.

*Localitats:* **Tavèrnoles: DG4545:** Sant Feliuet.

*Altitud:* 610 m.

#### ***Trifolium glomeratum* L.**

*Fabaceae.*

*Hàbitat:* Pradells d'annuals silicícules. *Freqüència:* F.

*Localitats:* **Folgueroles: DG4442:** pla de les Cabres. **Sant Sadurní d'Osormort: DG4538:** Bell-lloc, c. coll de Romegats. **DG4941:** els Terressos Roigs, entre Bojons i la Verneda de Sant Feliu. **DG5039:** el Mas. **DG5140:** Can Faire. **Vilanova de Sau: DG4844:** c. la Font. **DG5043:** c. del Mas de la Pujada. **DG5044:** el Biaix; c. del Biaix. **DG5045:** c. de Can Mateu. **DG5147:** l'Albereda. **DG5244:** Mas Bancells. **DG5442:** Can Mont, c. de Sant Andreu de Bancells; c. de Fogueres.

*Altitud:* 470-980 m.

#### ***Trifolium hirtum* All.**

*Fabaceae.*

*Hàbitat:* Pradells d'annuals silicícules. *Freqüència:* R.

*Localitats:* **Sant Sadurní d'Osormort: DG4740:** entre l'Espluga i Can Gall. **DG4837:** Montalt. **DG4838:** c. de l'església de Sant Sadurní. **Vilanova de Sau: DG5042:** la Font d'en Martí.

*Altitud:* 475-750 m.

*Comentaris:* espècie lligada als pradells terofítics, hàbitat en regressió al territori estudiat.

#### **\**Trifolium incarnatum* L. subsp. *incarnatum***

*Fabaceae.* Fenc.

*Hàbitat:* Prats mesoxeròfils, pradells d'annuals silícicoles. *Freqüència:* F.

*Localitats:* **Sant Sadurní d'Osormort: DG5041:** entre Can Faire i Crivillers, c. del collet Negre. **Vilanova de Sau: DG4945:** la Vileta Xica. **DG5043:** Can Burjada; c. de la Pujada; c. del Mas de la Pujada. **DG5144:** c. de la Bòfia. **DG5248:** c. del Bruguer. **DG5337:** Collsesplanes. **DG5442:** Can Mont, c. de Sant Andreu de Bancells. **DG5642:** de Vallclara al Castell de Fogueres.

*Altitud:* 480-1.050 m.

***Trifolium medium*** L. subsp. *medium*

*Fabaceae.*

*Hàbitat:* Vorades i clarianes forestals. *Freqüència:* F.

*Localitats:* **Folgueroles: DG4642:** c. el gorg de Llitons. **Sant Julià de Vilatorça: DG4641:** c. coll del Portell. **Sant Sadurní d'Osormort: DG4739:** Can Gall. **DG4740:** entre l'Espluga i Can Gall. **DG5042:** c. del torrent de les Planes. **Vilanova de Sau: DG4843:** carretera de Vilanova de Sau, al km. 14; sobre Can Morgades, pujant a la canal de sota els Munts. **DG5043:** Can Burjada. **DG5044:** el Biaix. **DG5348:** c. del Mas Novell. **DG5442:** entre coll de Faja i Fogueres. **DG5641:** Vallclara.

*Altitud:* 500-1.050 m.

***Trifolium montanum*** L. subsp. *montanum*

*Fabaceae.*

*Hàbitat:* Pastures mesòfiles calcícoles, joncedes i altres pastures calcícoles seques. *Freqüència:* R.

*Localitats:* **Tavèrnoles: DG4444:** els Foquers; riera de Tavèrnoles, c. Foquers. **DG4742:** els Munts. **DG4744:** els Munts, final de la Terma Llarga. **DG4846:** c. de la font de Santa Margarida.

*Altitud:* 510-845 m.

***Trifolium nigrescens*** Viv.

*Fabaceae.* Trèvol blanc.

*Hàbitat:* Pradells d'annuals silícicoles, vegetació ruderal, prats mesoxeròfils. *Freqüència:* C.

*Localitats:* **Folgueroles: DG4342:** pla de les Cabres. **DG4442:** pla de les Cabres. **Sant Sadurní d'Osormort: DG4538:** Bell-lloc, c. coll

de Romegats. **DG4739:** turó de les Orenetes. **DG4740:** l'Espluga. **DG4839:** Can Gall. **DG4940:** Bojons. **DG5039:** el Mas. **DG5040:** Bojons, la sorrera. **Tavèrnoles: DG4646:** c. Coromines. **DG4845:** pla de Santa Margarida. **Vilanova de Sau: DG4843:** carretera de Vilanova a Folgueroles, pr. km. 14. **DG4844:** c. la Font. **DG4942:** c. les Fagedes, els Terressos Roigs. **DG4943:** c. les Fagedes; les Fagedes. **DG4945:** la Vileta Xica. **DG5043:** c. del Mas de la Pujada. **DG5044:** el Biaix; entre el Biaix i Can Joan. **DG5045:** c. de Can Mateu. **DG5047:** c. de l'església de Sant Romà de Sau. **DG5144:** c. de la Bòfia. **DG5147:** l'Albereda. **DG5148:** camí entre la Riba i Tavertet pel coll de Malla. **DG5244:** Mas Bancells. **DG5348:** c. del Mas Novell. **DG5442:** Can Mont, c. de Sant Andreu de Bancells. **DG5443:** de Vallclara al Castell de Fogueres.

*Altitud:* 400-1.000 m.

***Trifolium ochroleucon*** Huds.

*Fabaceae.*

*Hàbitat:* Pastures mesòfiles calcícoles, vorades i clarianes forestals. *Freqüència:* F.

*Localitats:* **Sant Sadurní d'Osormort: DG4740:** entre l'Espluga i Can Gall. **Tavèrnoles: DG4644:** c. Masgrau. **DG4646:** sobre torrent de l'Infern, c. Coromines. **DG4742:** els Munts. **DG4745:** c. Casadevall. **DG4846:** c. el Raurell, entre Casanova del Raurell i turó de Casanova. **Vilanova de Sau: DG4843:** carretera de Vilanova a Folgueroles, pr. km. 14. **DG4844:** c. la Font. **DG5043:** Can Burjada. **DG5044:** entre el Biaix i Can Joan. **DG5045:** c. del Portell. **DG5337:** Collsesplanes. **DG5641:** de Vallclara al Castell de Fogueres.

*Altitud:* 475-1.050 m.

***Trifolium pratense*** L.

*Fabaceae.* Trèvol de prat.

*Hàbitat:* Jonqueres i altres prats humits, pastures mesòfiles calcícoles, prats mesoxeròfils. *Freqüència:* C.

*Localitats:* **Folgueroles: DG4443:** c. el Pedró. **Sant Sadurní d'Osormort: DG4741:** c. la Verneda de Sant Feliu, torrent de l'Horta Vella. **DG5040:** Bojons, Miralpeix. **Tavèrnoles: DG4443:** el Compòsit. **DG4644:** c. Masgrau. **DG4646:** sobre torrent de l'Infern, c. Coromines. **DG4742:** els Munts. **DG4743:** sota

els Munts, sota la Terma Llarga; sota els Munts, torrent dels Munts. **DG4846**: c. el Raurell, Casanova del Raurell. **Vilanova de Sau**: **DG4943**: Can Valentí; les Fagedes. **DG4945**: la Vileta Xica. **DG5043**: Can Burjada; c. del Mas de la Pujada. **DG5044**: entre el Biaix i Can Joan. **DG5145**: pla del Carbasser, c. de l'Arboç Xic. **DG5148**: camí entre la Riba i Taverter pel coll de Malla. **DG5337**: Collsesplanes. **DG5341**: Castanyedell, la Sala. **DG5642**: de Vallclara al Castell de Fogueres.

*Altitud*: 400-1.050 m.

### ***Trifolium repens* L.**

*Fabaceae*. Trevolet de prat.

*Hàbitat*: Jonqueres i altres prats humits, camps i horts, pastures mesòfiles calcícoles, vegetació ruderal. *Freqüència*: C.

*Localitats*: **Folgueroles**: **DG4442**: pla de les Cabres. **Sant Sadurní d'Osormort**: **DG4739**: camps de Can Gall. **DG4741**: c. la Verneda de Sant Feliu, torrent de l'Horta Vella. **DG5040**: Bojons, Miralpeix. **Tavèrnoles**: **DG4545**: castell de Savassona, les Baumes (Casas & Ninot, 1997). **DG4646**: sobre torrent de l'Infern, c. Coromines. **DG4846**: c. el Raurell, Casanova del Raurell. **Vilanova de Sau**: **DG4843**: carretera de Vilanova a Folgueroles, pr. km. 14. **DG4943**: c. les Fagedes; Can Valentí; les Fagedes. **DG4945**: la Vileta Xica. **DG5043**: Can Burjada; c. del Mas de la Pujada. **DG5044**: entre el Biaix i Can Joan. **DG5045**: Sant Romà de Sau, pont de les Fontiques. **DG5145**: pla del Carbasser, c. de l'Arboç Xic. **DG5341**: Castanyedell, la Sala. **DG5348**: c. del Mas Novell. **DG5642**: de Vallclara al Castell de Fogueres.

*Altitud*: 500-1.050 m.

### ***Trifolium rubens* L.**

*Fabaceae*. Fenc bord.

*Hàbitat*: Vorades i clarianes forestals. *Freqüència*: F.

*Localitats*: **Sant Sadurní d'Osormort**: **DG4537**: la Pedrija, c. coll de Romegats. **DG5040**: Bojons, la sorrera. **DG5141**: entre Can Faire i Crivillers, c. del collet Negre. **Tavèrnoles**: **DG4546**: c. Fucimanya. **DG4743**: sota els Munts, torrent dels Munts; torrent dels Munts, sota de la Terma Llarga. **Vilanova de Sau**: **DG4844**: c. la Font. **DG5044**: el Biaix; c. del

Biaix. **DG5045**: c. del Portet. **DG5148**: camí entre la Riba i Taverter pel coll de Malla. **DG5247**: l'Albereda. **DG5337**: Collsesplanes. **DG5340**: Panissers. **DG5348**: c. del Mas Novell.

*Altitud*: 475-950 m.

### ***Trifolium scabrum* L.**

*Fabaceae*. Trèvol.

*Hàbitat*: Pradells d'annuals, codines, joncedes i altres pastures calcícoles seques, prats mesoxeròfils. *Freqüència*: F.

*Localitats*: **Sant Sadurní d'Osormort**: **DG4538**: Bell-lloc, c. coll de Romegats. **DG4641**: Sant Llorenç del Munt; serrat del Vent. **Tavèrnoles**: **DG4344**: el Banús, baga dels Torrents. **DG4443**: c. del Compòsit. **DG4545**: serra del castell de Savassona; Sant Feliu de Savassona, prop de l'Ermida (Casas & Ninot, 1997). **DG4744**: els Munts, final de la Terma Llarga. **Vilanova de Sau**: **DG4843**: carretera de Vilanova a Folgueroles, pr. km. 14. **DG4942**: c. les Fagedes, els Terressos Roigs. **DG5348**: c. del Mas Novell.

*Altitud*: 527-830 m.

### ***Trifolium striatum* L.**

*Fabaceae*. Trèvol.

*Hàbitat*: Pradells d'annuals silicícoles, codines, vegetació ruderal. *Freqüència*: C.

*Localitats*: **Folgueroles**: **DG4442**: pla de les Cabres. **Sant Sadurní d'Osormort**: **DG4538**: Bell-lloc, c. coll de Romegats. **DG4739**: turó de les Orenetes. **DG4740**: entre l'Espluga i Can Gall. **DG4838**: Sant Sadurní d'Osormort. **DG4941**: els Terressos Roigs, entre Bojons i la Verneda de Sant Feliu. **DG5039**: el Mas. **DG5040**: Bojons, Miralpeix. **Tavèrnoles**: **DG4545**: serra del castell de Savassona. **Vilanova de Sau**: **DG4843**: carretera de Vilanova a Folgueroles, pr. km. 14. **DG4844**: c. la Font. **DG4942**: c. les Fagedes, els Terressos Roigs. **DG4943**: les Fagedes. **DG4945**: la Vileta Xica. **DG5043**: Can Burjada; c. del Mas de la Pujada. **DG5044**: el Biaix; entre el Biaix i Can Joan. **DG5045**: c. de Can Mateu. **DG5248**: camí de la Riba a Rupit. **DG5442**: Can Mont, c. de Sant Andreu de Bancells.

*Altitud*: 470-920 m.

***Trifolium strictum* L.**

Fabaceae. Trèvol lluent.

*Hàbitat:* Pradells d'annuals silicícules. *Freqüència:* F.

*Localitats:* **Folgueroles: DG4442:** pla de les Cabres. **Sant Sadurní d'Osormort: DG4740:** c. Can Gall, pla del Forn; entre Can Gall i l'Espluga; entre l'Espluga i Can Gall. **DG4837:** pista de Rifà a Montalt. **DG4841:** els Terressos Roigs, entre Bojons i la Verneda de Sant Feliu. **DG4941:** els Terressos Roigs, entre Bojons i la Verneda de Sant Feliu. **DG5038:** riera d'Espinelles. **DG5040:** Bojons, Miralpeix. **Tavèrnoles: DG4545:** serra del castell de Savassona. **Vilanova de Sau: DG5145:** c. de l'Arboç. **DG5442:** Can Mont, c. de Sant Andreu de Bancells; Fogueres; c. de Fogueres.

*Altitud:* 500-980 m.

***Trifolium subterraneum* L.**

Fabaceae. Trèvol.

*Hàbitat:* Pradells d'annuals silicícules, camps i horts. *Freqüència:* R.

*Localitats:* **Folgueroles: DG4442:** pla de les Cabres. **Sant Sadurní d'Osormort: DG4739:** turó de les Orenetes. **DG4740:** c. Can Gall, pla del Forn. **DG4841:** els Terressos Roigs, entre Bojons i la Verneda de Sant Feliu. **Vilanova de Sau: DG4843:** sota Can Morgades. **DG5044:** entre el Biaix i Can Joan.

*Altitud:* 560-700 m.

***Trifolium sylvaticum* Gérard ex Loisel.**

Fabaceae.

*Hàbitat:* Pradells d'annuals silicícules. *Freqüència:* R.

*Localitats:* **Sant Sadurní d'Osormort: DG4740:** entre l'Espluga i Can Gall. **DG4837:** Montalt. **Vilanova de Sau: DG5043:** c. del Mas de la Pujada.

*Altitud:* 575-750 m.

*Comentaris:* aquesta és una altra espècie molt rara al territori donada la manca d'espais oberts sobre substrats silicis. Al moment de l'observació la població era constituïda per escassos individus.

***Trigonella monspeliaca* L.**

Fabaceae.

*Hàbitat:* Pradells d'annuals silicícules. *Freqüència:* R.

*Localitats:* **Folgueroles: DG4442:** pla de les Cabres. **Sant Sadurní d'Osormort: DG4538:** Bell-lloc, c. coll de Romegats. **Tavèrnoles: DG4545:** castell de Savassona (Casas & Ninot, 1997); Sant Feliu de Savassona (Casas & Ninot, 1997).

*Altitud:* 615-710 m.

***Trinia glauca* (L.) Dumort.**

Apiaceae.

*Hàbitat:* Joncedes i altres pastures calcícules seques, codines. *Freqüència:* F.

*Localitats:* **Folgueroles: DG4642:** c. el gorg de Llitons. **Sant Sadurní d'Osormort: DG4539:** coll de Romegats; de coll de Romegats a puig Moltó. **DG4641:** Sant Llorenç del Munt, serrat del Vent. **Tavèrnoles: DG4546:** sota la urbanització de Fucimanya, al GR. **DG4742:** els Munts. **DG4745:** pla de Sant Margarida, sota Coromines. **Vilanova de Sau: DG4745:** cingles de Vilanova, c. roca Falconera. **DG4848:** cingle de Santa Cília, sot de la Clota.

*Altitud:* 530-845 m.

***Trisetum flavescens* (L.) P. Beauv. subsp. *flavescens***

Poaceae. Fromental petit.

*Hàbitat:* Prats mesoxeròfils. *Freqüència:* R.

*Localitats:* **Sant Sadurní d'Osormort: DG4641:** Sant Llorenç del Munt.

*Altitud:* 775-825 m.

***Tussilago farfara* L.**

Asteraceae. Pota de cavall.

*Hàbitat:* Vegetació de fonts, rierols i degotalls, pastures mesòfiles calcícules, jonqueres i altres prats humits. *Freqüència:* F.

*Localitats:* **Folgueroles: DG4343:** torrent de Folgueroles. **DG4443:** sot de Puigtinyós; Sot de Puigtinyós. **DG4642:** c. el gorg de Llitons. **Sant Sadurní d'Osormort: DG4640:** entre l'Espluga i Can Gall, c. del sot de l'Infern. **DG5041:** entre Can Faire i Crivillers, c. del collet Negre. **DG5042:** c. del torrent de les Planes. **Tavèrnoles: DG4443:** torrent de Tavèrnoles, obaga del Compòsit. **DG4645:** torrent dels Munts, sota Coromines. **DG4743:** sota els

Munts. **DG4747**: coll de Terrades; costa del Vilar, les Grioterres. **DG4846**: c. de la font de Santa Margarida. **Vilanova de Sau**: **DG5244**: tram final de la riera Major. **DG5339**: Tortadès. **DG5642**: de Vallclara al Castell de Fogueres.

*Altitud*: 375-1.050 m.

***Typha domingensis*** (Pers.) Steudel

*Typhaceae*. Boga.

*Hàbitat*: Aigües dolces estagnants, jonqueres i altres prats humits. *Freqüència*: R.

*Localitats*: **Tavèrnoles**: **DG4745**: pla de Coromines. **Vilanova de Sau**: **DG4845**: c. puig del Far, pla de Santa Margarida. **DG5044**: entre el Biaix i Can Joan. **DG5146**: presa de Sau.

*Altitud*: 350-775 m.

***Typha latifolia*** L.

*Typhaceae*. Boga.

*Hàbitat*: Aigües dolces estagnants, jonqueres i altres prats humits. *Freqüència*: R.

*Localitats*: **Folgueroles**: **DG4343**: represa de la font Trobada; torrent de Folgueroles. **DG4443**: la font Trobada. **Sant Julià de Vilatorça**: **DG4541**: Puigsec. **Tavèrnoles**: **DG4444**: riera de Tavèrnoles, c. Foquers. **Vilanova de Sau**: **DG5144**: riera Major, sota el Crous. **DG5146**: presa de Sau. **DG5244**: tram final de la riera Major. **DG5245**: tram final de la riera Major. **DG5247**: l'Albereda.

*Altitud*: 360-650 m.

***Typha domingensis*** (Pers.) Steudel × ***Typha latifolia*** L.

*Typhaceae*. Boga.

*Hàbitat*: Aigües dolces estagnants. *Freqüència*: R.

*Localitats*: **Vilanova de Sau**: **DG5147**: c. de la Riba, club d'hípica.

*Altitud*: 450 m.

***Ulmus glabra*** Huds.

*Ulmaceae*. Oma.

*Hàbitat*: Vernedes i altres boscos de ribera, avellanoses i boscos caducifolis mixtos humits.

*Freqüència*: R.

*Localitats*: **Sant Julià de Vilatorça**: **DG4440**: Cànoves. **Sant Sadurní d'Osormort**: **DG4738**: la Cantina.

*Altitud*: 600-625 m.

***Ulmus minor*** Mill.

*Ulmaceae*. Om.

*Hàbitat*: Vernedes i altres boscos de ribera, jonqueres i altres prats humits, alzinars, bardisses. *Freqüència*: C.

*Localitats*: **Sant Julià de Vilatorça**: **DG4440**: Cànoves. **Sant Sadurní d'Osormort**: **DG4539**: cap al coll de Romegats. **DG4738**: c. Molí del soler, la Cantina. **DG4940**: Bojons. **Tavèrnoles**: **DG4544**: c. el Compòsit. **DG4644**: c. Masgrau, riera dels Munts. **DG4743**: torrent del Munts, sota dels Munts. **Vilanova de Sau**: **DG4844**: c. la Font. **DG4943**: Can Valentí. **DG4945**: la Vileta Xica. **DG5045**: Sant Romà de Sau, pont de les Fontiques. **DG5148**: camí entre la Riba i Taveret pel coll de Malla. **DG5244**: tram final de la riera Major. **DG5248**: entre Cal Sastre i Can Roca. **DG5348**: c. del Mas Novell. **DG5349**: c. de Can Surroca, sota els cingles de l'Avenc. **DG5642**: de Vallclara al Castell de Fogueres.

*Altitud*: 375-1.050 m.

***Umbilicus rupestris*** (Salisb.) Dandy subsp. ***rupestris***

*Crassulaceae*. Barretets.

*Hàbitat*: Vorades i clarianes forestals, alzinars. *Freqüència*: R.

*Localitats*: **Sant Sadurní d'Osormort**: **DG5040**: Bojons, pla de la Vinya i camps de Miralpeix. **Tavèrnoles**: **DG4545**: serra del castell de Savassona. **Vilanova de Sau**: **DG5147**: l'Albereda.

*Altitud*: 500-650 m.

***Urospermum dalechampii*** (L.) Scop. ex F. W. Schmidt

*Asteraceae*. Amargot.

*Hàbitat*: Joncedes i altres pastures calcícoles seques, prats mesoxeròfils, camps i horts. *Freqüència*: F.

*Localitats*: **Tavèrnoles**: **DG4846**: c. el Raurell, turó de Casanova. **Vilanova de Sau**: **DG4843**: sota Can Morgades. **DG5144**: el Crous. **DG5148**: camí entre la Riba i Taveret pel coll de Malla.

*Altitud*: 475-675 m.

**Urospermum picroides** (L.) Scop. ex F. W. Schmidt

Asteraceae. Amargot.

*Hàbitat:* Brolles. *Freqüència:* R.

*Localitats:* **Folgueroles: DG4443:** Masdencoll.

*Altitud:* 615 m.

**Urtica dioica** L.

Urticaceae. Ortiga major.

*Hàbitat:* Vegetació ruderal, vorades i clarianes forestals, herbassars higronitròfils, vernedes i altres boscos de ribera. *Freqüència:* C.

*Localitats:* **Sant Sadurní d'Osormort: DG4738:** c. Molí del soler, la Cantina; riera Major, c. la Cantina. **DG4838:** torrent de la verneda de Sant Ponç. **DG5040:** Bojons, pla de la Vinya i camps de Miralpeix; Miralpeix (franja de bosc entre la riera Major i els camps de Miralpeix). **DG5042:** obaga davant de la Font d'en Martí. **Tavèrnoles: DG4344:** baga de Torrents, c. el Banús. **DG4444:** riera de Tavèrnoles, c. Foquers. **Vilanova de Sau: DG4944:** camps c. del torrent de la Polleda. **DG5045:** la Coromina, torrent de les Fontiques. **DG5144:** riera Major, sota el Crous. **DG5244:** tram final de la riera Major. **DG5245:** tram final de la riera Major. **DG5246:** tram final de la riera Major.

*Altitud:* 350-550 m.

**Urtica urens** L.

Urticaceae. Ortiga petita.

*Hàbitat:* Camps i horts. *Freqüència:* R.

*Localitats:* **Vilanova de Sau: DG5147:** la Riba.

*Altitud:* 500 m.

**Valeriana officinalis** L.

Valerianaceae. Valeriana.

*Hàbitat:* Vorades i clarianes forestals, avellanoses i boscos caducifolis mixtos humits, vernedes i altres boscos de ribera. *Freqüència:* C.

*Localitats:* **Sant Sadurní d'Osormort: DG4838:** torrent de la verneda de Sant Ponç. **DG4841:** els Terressos Roigs, entre Bojons i la Verneda de Sant Feliu. **DG4940:** obaga de Miralpeix. **DG5038:** riera d'Espinelves. **DG5040:** Bojons, pla de la Vinya i camps de Miralpeix; Miralpeix

(franja de bosc entre la riera Major i els camps de Miralpeix). **Tavèrnoles: DG4443:** torrent de Tavèrnoles, obaga del Compòsit. **DG4644:** Mas Grau, torrent dels Munts. **DG4743:** torrent del Munts, sota dels Munts. **DG4745:** torrent dels Munts, torrent de Casadevall, sota Coromines. **DG4747:** costa del Vilar, les Grioterres. **DG4846:** costa de la Rovira (prop dels cingles). **Vilanova de Sau: DG4843:** carretera de Vilanova a Folgueroles, pr. km. 14; sobre Can Morgades, camí que transcorre per sota els cingles. **DG5044:** c. del Biaix. **DG5148:** camí entre la Riba i Taverter pel coll de Malla. **DG5340:** Panissers. **DG5641:** de Vallclara al Castell de Fogueres.

*Altitud:* 400-1.050 m.

**Valerianella dentata** (L.) Pollich

Valerianaceae.

*Hàbitat:* Camps i horts, pradells d'annuals. *Freqüència:* R.

*Localitats:* **Sant Sadurní d'Osormort: DG4641:** serrat del Vent. **Tavèrnoles: DG4444:** damunt el poble, bosc de Savassona.

*Altitud:* 600-830 m.

**Valerianella eriocarpa** Desv. subsp. *eriocarpa*

Valerianaceae.

*Hàbitat:* Camps i horts. *Freqüència:* F.

*Localitats:* **Tavèrnoles: DG4444:** serra del castell de Savassona. **Vilanova de Sau: DG5043:** Can Burjada. **DG5044:** c. de Can Burjada. **DG5348:** c. del Mas Novell. **DG5641:** Vallclara.

*Altitud:* 540-1.025 m.

**Valerianella locusta** (L.) Laterrade

Valerianaceae. Herba dels canonges.

*Hàbitat:* Camps i horts. *Freqüència:* F.

*Localitats:* **Sant Sadurní d'Osormort: DG4838:** Sant Sadurní d'Osormort. **DG5140:** Can Faire. **Vilanova de Sau: DG5043:** Can Burjada. **DG5341:** Castanyedell, la Sala. **DG5642:** de Vallclara al Castell de Fogueres.

*Altitud:* 500-1.050 m.

**Valerianella rimosa** Bast.

Valerianaceae.

*Hàbitat:* Camps i horts. *Freqüència:* R.

*Localitats:* **Vilanova de Sau: DG5043:** Can Burjada.

*Altitud:* 565 m.

***Verbascum blattaria* L.**

*Scrophulariaceae.* Blatària.

*Hàbitat:* Vegetació ruderal, camps i horts.

*Freqüència:* R.

*Localitats:* **Sant Sadurní d'Osormort: DG4740:** l'Espluga. **Tavèrnoles: DG4445:** Tavèrnoles. **DG4545:** Sant Feliuet. **Vilanova de Sau: DG4843:** c. Can Morgades. **DG5047:** club nàutic Vic-Sau. **DG5147:** l'Albereda. **DG5247:** l'Albereda. **DG5348:** c. del Mas Novell.

*Altitud:* 400-675 m.

***Verbascum boerhavia* L.**

*Scrophulariaceae.* Porpres.

*Hàbitat:* Vorades i clarianes forestals, roques i talussos ombrívols, prats mesoxeròfils.

*Freqüència:* F.

*Localitats:* **Sant Julià de Vilatorrada: DG4436:** puig l'Agulla. **Sant Sadurní d'Osormort: DG5040:** Bojons, la sorrera. **DG5140:** Can Faire. **Vilanova de Sau: DG4843:** sobre Can Morgades, camí que transcorre per sota els cingles. **DG5147:** l'Albereda. **DG5246:** tram final de la riera Major. **DG5348:** c. del Mas Novell.

*Altitud:* 350-770 m.

***Verbascum chaixii* Vill. subsp. *chaixii***

*Scrophulariaceae.*

*Hàbitat:* Vorades i clarianes forestals, roques i talussos ombrívols, bardisses. *Freqüència:* F.

*Localitats:* **Sant Sadurní d'Osormort: DG4741:** la Verneda de Sant Feliu. **DG4837:** pista de Rifà a Montalt. **DG5140:** Can Faire. **Vilanova de Sau: DG5042:** la Font d'en Martí. **DG5043:** Can Burjada; c. del Mas de la Pujada. **DG5045:** c. del Portet. **DG5142:** Castanyedell, baga del Pont; pont de Malafogassa. **DG5147:** l'Albereda. **DG5245:** tram final de la riera Major. **DG5339:** Tortadès.

*Altitud:* 350-850 m.

***Verbascum lychnitis* L.**

*Scrophulariaceae.*Trepó.

*Hàbitat:* Vorades i clarianes forestals, vegetació ruderal. *Freqüència:* R.

*Localitats:* **Vilanova de Sau: DG4843:** sobre Can Morgades, camí que transcorre per sota els cingles. **DG5145:** c. de la Bòfia. **DG5147:** l'Albereda. **DG5339:** Tortadès. **DG5641:** Santa Maria de Vallclara; Vallclara.

*Altitud:* 500-1.050 m.

***Verbascum pulverulentum* Vill.**

*Scrophulariaceae.*Trepó.

*Hàbitat:* Vegetació ruderal, vorades i clarianes forestals, camps i horts. *Freqüència:* F.

*Localitats:* **Folgueroles: DG4343:** avinguda cap a la font Trobada. **Sant Sadurní d'Osormort: DG4837:** Montalt. **DG5039:** el Mas. **DG5040:** Bojons, Miralpeix. **DG5041:** Crivillers. **DG5140:** Can Faire. **Vilanova de Sau: DG5142:** Castanyedell, baga del Pont. **DG5147:** l'Albereda. **DG5442:** entre coll de Faja i Fogueres; Fogueres.

*Altitud:* 475-1.000 m.

***Verbascum sinuatum* L.**

*Scrophulariaceae.* Múria.

*Hàbitat:* Prats mesoxeròfils. *Freqüència:* R.

*Localitats:* **Folgueroles: DG4443:** la font Trobada.

*Altitud:* 550 m.

***Verbascum thapsus* L. subsp. *montanum* (Schrad.) Bonnier et Layens**

*Scrophulariaceae.* Herba blenera.

*Hàbitat:* Vorades i clarianes forestals, vegetació ruderal. *Freqüència:* F.

*Localitats:* **Folgueroles: DG4343:** cap al pla de les Cabres. **Tavèrnoles: DG4747:** Parador de Sau. **DG4846:** c. el Raurell, turó de Casanova. **Vilanova de Sau: DG5142:** Castanyedell, baga del Pont. **DG5143:** presa de Vilanova, c. del Crous.

*Altitud:* 430-675 m.

***Verbena officinalis* L.**

*Verbenaceae.* Verbena.

*Hàbitat:* Vegetació ruderal, prats mesoxeròfils, camps i horts, jonqueres i altres prats humits. *Freqüència:* C.

**Localitats:** **Folgueroles:** **DG4343:** horts de Folgueroles. **Sant Julià de Vilatorrada:** **DG4440:** camps de Cànoves. **Sant Sadurní d'Osormort:** **DG4638:** la Verneda de Sant Ponç. **DG4739:** camps de Can Gall. **DG4840:** entre Bojons i l'Espluga. **DG4841:** els Terressos Roigs, entre Bojons i la Verneda de Sant Feliu. **Tavèrnoles:** **DG4545:** Sant Pere de Savassona. **DG4846:** c. el Raurell, Casanova del Raurell. **Vilanova de Sau:** **DG4843:** carretera de Vilanova a Folgueroles, pr. km. 14. **DG4844:** c. la Font. **DG4848:** cingle de Santa Cília. **DG4943:** Can Valentí. **DG4945:** la Vileta Xica. **DG5047:** club nàutic Vic-Sau. **DG5148:** camí entre la Riba i Tavertet pel coll de Malla. **DG5244:** tram final de la riera Major. **DG5341:** Castanyedell, la Sala. **DG5542:** Can Malagarsa.

**Altitud:** 375-980 m.

***Veronica anagallis-aquatica*** L. subsp. ***anagallis-aquatica***

*Scrophulariaceae*. Herba de folls.

**Hàbitat:** Vegetació de fonts, rierols i degotalls.  
**Freqüència:** R.

**Localitats:** **Tavèrnoles:** **DG4646:** torrent de l'Infern, c. Coromines. **DG4948:** tram baix del sot de Balà.

**Altitud:** 580 m.

***Veronica arvensis*** L.

*Scrophulariaceae*.

**Hàbitat:** Pradells d'annuals, camps i horts, jonqueres i altres prats humits. **Freqüència:** C.

**Localitats:** **Folgueroles:** **DG4342:** pla de les Cabres. **DG4442:** pla de les Cabres. **DG4443:** cap al Pedró; el Pedró. **DG4543:** Masdencoll. **DG4642:** c. el gorg de Llitons. **Sant Sadurní d'Osormort:** **DG4739:** turó de les Orenetes. **DG4740:** c. Can Gall, pla del Forn. **DG4838:** Sant Sadurní d'Osormort. **DG4940:** Bojons. **DG4941:** els Terressos Roigs, entre Bojons i la Verneda de Sant Feliu. **DG5039:** el Mas. **DG5040:** Bojons, la sorrera. **DG5041:** Crivillers. **Tavèrnoles:** **DG4443:** baga del Puigtinyós; el Compòsit. **DG4545:** Savassona, serra del Castell. **DG4546:** puig de Ter. **DG4646:** Fucimanya, puig Llobregat. **Vilanova de Sau:** **DG4843:** sota Can Morgades. **DG4943:** les Fagedes. **DG4944:** camps c. del torrent de la Polleda. **DG5043:** Can Burjada; c. del Mas de

la Pujada. **DG5044:** el Biaix; entre el Biaix i Can Joan; c. de Can Burjada. **DG5341:** Castanyedell, la Sala. **DG5348:** c. del Mas Novell. **DG5442:** c. de Fogueres. **DG5642:** de Vallclara al Castell de Fogueres.

**Altitud:** 475-1.050 m.

***Veronica austriaca*** L. subsp. ***tenuifolia*** (Asso) O. Bolòs et Vigo

*Scrophulariaceae*.

**Hàbitat:** Joncedes i altres pastures calcícoles seques, codines. **Freqüència:** R.

**Localitats:** **Folgueroles:** **DG4443:** Puigtinyós; Masdencoll. **Sant Sadurní d'Osormort:** **DG4539:** de coll de Romegats a puig Moltó. **Tavèrnoles:** **DG4344:** el Banús, baga dels Torrents. **DG4443:** el Compòsit. **DG4544:** c. el Compòsit. **DG4546:** puig de Ter; sota la urbanització de Fucimanya, al GR. **DG4845:** pla de Santa Margarida.

**Altitud:** 510-800 m.

***Veronica beccabunga*** L.

*Scrophulariaceae*. Creixen de cavall.

**Hàbitat:** Vegetació de fonts, rierols i degotalls, herbassars higronitròfils. **Freqüència:** R.

**Localitats:** **Folgueroles:** **DG4343:** represa de la font Trobada; torrent de Folgueroles. **Sant Sadurní d'Osormort:** **DG4738:** riera Major, c. la Cantina. **DG5038:** riera d'Espinelves. **DG5040:** Bojons, Miralpeix. **Tavèrnoles:** **DG4645:** torrent dels Munts, sota Coromines. **Vilanova de Sau:** **DG5246:** tram final de la riera Major.

**Altitud:** 350-600 m.

***Veronica chamaedrys*** L.

*Scrophulariaceae*.

**Hàbitat:** Vorades i clarianes forestals, avellanoses i boscos caducifolis mixtos humits. **Freqüència:** C.

**Localitats:** **Sant Julià de Vilatorrada:** **DG4641:** el sot Fosc. **Sant Sadurní d'Osormort:** **DG4739:** Can Gall. **DG4740:** c. Can Gall, pla del Forn. **DG4838:** Sant Sadurní d'Osormort. **DG4940:** obaga de Miralpeix. **DG5040:** Bojons, pla de la Vinya i camps de Miralpeix. **DG5042:** obaga davant de la Font d'en Martí. **Tavèrnoles:** **DG4743:** sota els Munts. **Vilanova de Sau:**



**DG4843:** carretera de Vilanova a Folgueroles, pr. km. 14; sobre Can Morgades, camí que transcorre per sota els cingles. **DG5140:** sot de l'Oms, c. del Jover. **DG5144:** el Crous. **DG5341:** Castanyedell, la Sala. **DG5642:** de Vallclara al Castell de Fogueres.

*Altitud:* 475-1.050 m.

***Veronica hederifolia*** L. subsp. *hederifolia*

*Scrophulariaceae.*

*Hàbitat:* Camps i horts, vegetació ruderal.  
*Freqüència:* F.

*Localitats:* **Folgueroles:** **DG4443:** el Pedró. **DG4543:** Masdencoll. **Sant Sadurní d'Osormort:** **DG4537:** la Pedrija, c. coll de Romegats. **DG4838:** Sant Sadurní d'Osormort. **DG4940:** Bojons. **DG5040:** Bojons, pla de la Vinya i camps de Miralpeix. **Vilanova de Sau:** **DG4944:** c. Can Serra. **DG5043:** Can Burjada. **DG5348:** c. del Mas Novell. **DG5642:** de Vallclara al Castell de Fogueres.

*Altitud:* 490-1.050 m.

***Veronica montana*** L.

*Scrophulariaceae.*

*Hàbitat:* Venedes i altres boscos de ribera, avellanoses i boscos caducifolis mixtos humits, vorades i clarianes forestals. *Freqüència:* F.

*Localitats:* **Sant Sadurní d'Osormort:** **DG4837:** c. de Rifà, riera de les Corts. **DG4841:** els Terressos Roigs, entre Bojons i la Verneda de Sant Feliu. **DG5042:** c. del torrent de les Planes. **Vilanova de Sau:** **DG4843:** sobre Can Morgades, camí que transcorre per sota els cingles; sobre Can Morgades, pujant a la canal de sota els Munts. **DG5042:** la Font d'en Martí. **DG5242:** Castanyedell.

*Altitud:* 430-675 m.

***Veronica officinalis*** L.

*Scrophulariaceae.* Te de muntanya.

*Hàbitat:* Vorades i clarianes forestals, rouredes de roure martinenc, brolles silícicoles.  
*Freqüència:* C.

*Localitats:* **Sant Julià de Vilatorrada:** **DG4436:** puig l'Agulla. **DG4641:** el sot Fosc. **Sant Sadurní d'Osormort:** **DG4837:** pista de Rifà a Montalt. **DG5042:** c. del torrent de les Planes. **Tavèrnoles:** **DG4444:** damunt el poble, bosc

de Savassona. **Vilanova de Sau:** **DG4843:** sobre Can Morgades, pujant a la canal de sota els Munts. **DG4943:** les Fagedes. **DG4948:** tram baix del sot de Balà. **DG5043:** c. del Mas de la Pujada. **DG5642:** de Vallclara al Castell de Fogueres.

*Altitud:* 500-1.050 m.

***Veronica orsiniana*** Ten

*Scrophulariaceae.*

*Hàbitat:* Prats mesoxeròfils, joncedes i altres pastures calcícoles seques. *Freqüència:* C.

*Localitats:* **Sant Sadurní d'Osormort:** **DG4641:** serrat del Vent. **DG4841:** els Terressos Roigs, entre Bojons i la Verneda de Sant Feliu. **DG5040:** Bojons, Miralpeix; Bojons, pla de la Vinya i camps de Miralpeix. **Tavèrnoles:** **DG4644:** c. Masgrau. **DG4646:** sobre torrent de l'Infern, c. Coromines. **DG4742:** els Munts. **DG4845:** sobre Roca Falconera, pla de Santa Margarida. **DG4846:** c. el Raurell, Casanova del Raurell. **Vilanova de Sau:** **DG4843:** carretera de Vilanova a Folgueroles, pr. km. 14. **DG5043:** c. del Mas de la Pujada. **DG5147:** l'Albereda. **DG5148:** camí entre la Riba i Taverdet pel coll de Malla. **DG5642:** de Vallclara al Castell de Fogueres.

*Altitud:* 475-1.050 m.

**\**Veronica peregrina*** L.

*Scrophulariaceae.*

*Hàbitat:* Herbassars higronitròfils, vegetació ruderal. *Freqüència:* R.

*Localitats:* **Sant Sadurní d'Osormort:** **DG4739:** turó de les Orenetes. **Vilanova de Sau:** **DG5047:** club nàutic Vic-Sau.

*Altitud:* 400-610 m.

***Veronica persica*** Poiret

*Scrophulariaceae.*

*Hàbitat:* Vegetació ruderal, camps i horts.  
*Freqüència:* C.

*Localitats:* **Folgueroles:** **DG4443:** cap al Pedró. **DG4543:** Masdencoll. **Sant Sadurní d'Osormort:** **DG4539:** cap al coll de Romegats. **DG4638:** la Verneda de Sant Ponç. **DG4940:** Bojons, el Càmping. **DG5040:** Bojons, pla de la Vinya i camps de Miralpeix; Bojons, c. de Miralpeix. **DG5041:** Crivillers. **DG5042:** les

Planes. **Tavèrnoles: DG4443:** baga del Puigtinyós. **DG4644:** l'Aguilar. **Vilanova de Sau: DG4944:** camps c. del torrent de la Polleda. **DG5044:** Can Burjada; c. de Can Burjada. **DG5147:** camí entre la Riba i Tavertet pel coll de Malla; c. de la Riba. **DG5248:** c. del Bruguer. **DG5348:** c. del Mas Novell.

*Altitud:* 460-950 m.

### ***Veronica polita*** Fries

*Scrophulariaceae.*

*Hàbitat:* Camps i horts, vegetació ruderal.

*Freqüència:* F.

*Localitats:* **Sant Sadurní d'Osormort: DG5040:** Bojons, c. de Miralpeix. **DG5044:** c. Can Burjada. **DG5047:** c. l'església de Sant Romà de Sau. **Tavèrnoles: DG4545:** Sant Feliu de Savassona (Casas & Ninot, 1997). **Vilanova de Sau: DG4843:** sota Can Morgades. **DG4944:** camps c. del torrent de la Polleda. **DG5044:** c. de Can Burjada. **DG5047:** c. de l'església de Sant Romà de Sau. **DG5248:** c. del Mas Novell.

*Altitud:* 475-635 m.

### ***Veronica serpyllifolia*** L. subsp. *serpyllifolia*

*Scrophulariaceae.*

*Hàbitat:* Jonqueres i altres prats humits, vorades i clarianes forestals, jonqueroles. *Freqüència:* F.

*Localitats:* **Sant Sadurní d'Osormort: DG4739:** Can Gall. **DG4837:** pista de Rifà a Montalt. **DG5040:** Bojons, la sorrera. **Vilanova de Sau: DG4843:** carretera de Vilanova de Sau, al km. 14. **DG4942:** c. les Fagedes, els Terressos Roigs. **DG4943:** Can Valentí. **DG5043:** Can Burjada. **DG5044:** entre el Biaix i Can Joan. **DG5339:** Tortadès. **DG5641:** de Vallclara al Castell de Fogueres.

*Altitud:* 530-1.050 m.

### ***Veronica verna*** L.

*Scrophulariaceae.*

*Hàbitat:* Pradells d'annuals silicícules. *Freqüència:* R.

*Localitats:* **Sant Sadurní d'Osormort: DG4538:** Bell-lloc, c. coll de Romegats. **DG4740:** c. Can Gall, pla del Forn. **DG4838:** Sant Sadurní d'Osormort.

*Altitud:* 540-710 m.

*Comentaris:* espècie molt rara al territori estudiat, pròpia dels pradells terofítics muntanyencs.

### ***Viburnum lantana*** L.

*Caprifoliaceae.* Tortellatge.

*Hàbitat:* Alzinars, rouredes de roure martinenc, pinedes de pi roig, avellanoses i boscos caducifolis mixtos humits. *Freqüència:* C.

*Localitats:* **Folgueroles: DG4342:** pla de les Cabres. **DG4642:** c. el gorg de Llitors. **Sant Sadurní d'Osormort: DG4539:** cap al coll de Romegats. **DG4641:** cingle de l'Espluga; Sant Llorenç del Munt, serrat del Vent. **DG4838:** torrent de la verneda de Sant Ponç. **DG4940:** obaga de Miralpeix. **DG4941:** Bojons, solell de la Vinya. **DG5040:** Bojons, la sorrera; Bojons, pla de la Vinya i camps de Miralpeix; Miralpeix (franja de bosc entre la riera Major i els camps de Miralpeix). **DG5042:** obaga davant de la Font d'en Martí. **Tavèrnoles: DG4344:** el Banús, baga dels Torrents. **DG4443:** riera de Tavèrnoles, obaga del compost. **DG4444:** els Foquers. **DG4546:** puig de Ter; sota la urbanització de Fucimanya, al GR. **DG4747:** coll de Terrades. **Vilanova de Sau: DG5148:** camí entre la Riba i Tavertet pel coll de Malla.

*Altitud:* 460-825 m.

### ***Viburnum tinus*** L. subsp. *tinus*

*Caprifoliaceae.* Marfull.

*Hàbitat:* Alzinars, avellanoses i boscos caducifolis mixtos humits. *Freqüència:* F.

*Localitats:* **Tavèrnoles: DG4747:** coll de Terrades; costa del Vilar, les Grioterres. **DG4846:** costa de la Rovira (prop dels cingles). **Vilanova de Sau: DG4843:** sobre Can Morgades, camí que transcorre per sota els cingles. **DG4845:** c. puig del Far; sota Roca Falconera. **DG4847:** costa del Vilar. **DG4848:** cingle de Santa Cília. **DG5246:** c. de la desembocadura de la riera Major.

*Altitud:* 360-750 m.

### ***Vicia bithynica*** (L.) L.

*Fabaceae.*

*Hàbitat:* Prats mesoxeròfils, camps i horts. *Freqüència:* R.

*Localitats:* **Vilanova de Sau: DG4843:** c. Can Morgades. **DG4844:** c. la Font. **DG4945:** la Vileta Xica.

*Altitud:* 550-630 m.

**Vicia cracca** L. subsp. *incana* (Gouan) Rouy

*Fabaceae.* Garlanda cendrosa.

*Hàbitat:* Vorades i clarianes forestals, prats mesoxeròfils, brolles silícicoles. *Freqüència:* C.

*Localitats:* **Folgueroles:** **DG4442:** pla de les Cabres. **DG4642:** c. el gorg de Llitons. **Sant Julià de Vilatorrada:** **DG4436:** puig l'Agulla. **DG4641:** c. coll del Portell. **Sant Sadurní d'Osormort:** **DG4539:** cap al coll de Romegats. **DG4740:** l'Espluga. **DG4941:** Bojons, solell de la Vinya. **DG5040:** Bojons, pla de la Vinya i camps de Miralpeix. **DG5140:** Can Faire. **Tavernoles:** **DG4444:** els Foquers. **DG4742:** els Munts. **Vilanova de Sau:** **DG4843:** carretera de Vilanova a Folgueroles, pr. km. 14. **DG5043:** Can Burjada. **DG5045:** la Coromina, torrent de les Fontiques. **DG5442:** c. de Fogueres. **DG5642:** de Vallclara al Castell de Fogueres.

*Altitud:* 480-1.050 m.

**Vicia cracca** L. subsp. *tenuifolia* (Roth) Bonnier et Layens

*Fabaceae.* Garlanda.

*Hàbitat:* Vorades i clarianes forestals. *Freqüència:* R.

*Localitats:* **Vilanova de Sau:** **DG5337:** Collsesplanes. **DG5642:** de Vallclara al Castell de Fogueres.

*Altitud:* 950-1.050 m.

**Vicia hirsuta** (L.) S. F. Gray

*Fabaceae.*

*Hàbitat:* Pradells d'annuals silícicoles, prats montans silícicoles secs, camps i horts. *Freqüència:* C.

*Localitats:* **Folgueroles:** **DG4342:** pla de les Cabres. **DG4442:** pla de les Cabres. **Sant Sadurní d'Osormort:** **DG4538:** Bell-lloc, c. coll de Romegats. **DG4739:** camps de Can Gall; turó de les Orenetes. **DG4740:** c. Can Gall, pla del Forn. **DG4940:** Bojons. **DG5040:** Bojons, la sorrera. **DG5041:** Crivillers. **Tavernoles:** **DG4344:** el Banús, baga dels Torrents. **DG4646:** Fucimanya, puig Llobregat. **Vilanova de Sau:** **DG4843:** carretera de Vilanova a Folgueroles, pr. km. 14. **DG4943:** les Fagedes. **DG4944:** c. Can Serra; camps c. del torrent de

la Polleda. **DG5043:** c. del Mas de la Pujada. **DG5045:** la Coromina, torrent de les Fontiques. **DG5145:** pla del Carbasser, c. de l'Arboç Xic. **DG5147:** l'Albereda. **DG5244:** Mas Bancells. **DG5246:** tram final de la riera Major. **DG5341:** Castanyedell, la Sala.

*Altitud:* 350-950 m.

**Vicia hybrida** L.

*Fabaceae.*

*Hàbitat:* Camps i horts. *Freqüència:* R.

*Localitats:* **Folgueroles:** **DG4443:** el Pedró; Puigtinyós.

*Altitud:* 580-585 m.

**Vicia lathyroides** L.

*Fabaceae.* Galavars menut.

*Hàbitat:* Pradells d'annuals silícicoles, codines. *Freqüència:* F.

*Localitats:* **Sant Sadurní d'Osormort:** **DG4538:** Bell-lloc, c. coll de Romegats. **DG4739:** turó de les Orenetes. **DG4740:** c. Can Gall, pla del Forn. **DG4838:** Sant Sadurní d'Osormort. **DG4941:** els Terressos Roigs, entre Bojons i la Verneda de Sant Feliu. **Tavernoles:** **DG4545:** sant Feliuet. **Vilanova de Sau:** **DG4944:** camps c. del torrent de la Polleda. **DG5044:** el Biaix; entre el Biaix i Can Joan. **DG5046:** c. de Can Mateu.

*Altitud:* 450-710 m.

**Vicia lutea** L. subsp. *lutea*

*Fabaceae.* Galavars.

*Hàbitat:* Prats mesoxeròfils, vegetació ruderal, camps i horts. *Freqüència:* F.

*Localitats:* **Sant Sadurní d'Osormort:** **DG4538:** Bell-lloc, c. coll de Romegats. **DG4740:** c. Can Gall, pla del Forn. **DG4940:** Bojons. **DG5040:** Bojons, pla de la Vinya i camps de Miralpeix. **DG5041:** Crivillers. **Tavernoles:** **DG4443:** baga del Puigtinyós. **Vilanova de Sau:** **DG4843:** carretera de Vilanova a Folgueroles, pr. km. 14. **DG5044:** el Biaix; entre el Biaix i Can Joan. **DG5045:** la Coromina, torrent de les Fontiques. **DG5147:** l'Albereda. **DG5248:** c. del Bruguer. **DG5348:** c. del Mas Novell.

*Altitud:* 475-710 m.

***Vicia peregrina* L.**

*Fabaceae*.

*Hàbitat*: Camps i horts. *Freqüència*: R.

*Localitats*: **Folgueroles**: **DG4443**: Masdencoll.

*Altitud*: 580-600 m.

***Vicia sativa* L. subsp. *nigra* (L.) Ehrh.**

*Fabaceae*. Vecera borda.

*Hàbitat*: Pradells d'annuals, prats mesoxeròfils, camps i horts. *Freqüència*: C.

*Localitats*: **Folgueroles**: **DG4443**: cap al Pedró. **Sant Sadurní d'Osormort**: **DG4538**: Bell-lloc, c. coll de Romegats. **DG4539**: cap al coll de Romegats. **DG4739**: turó de les Orenetes. **DG4740**: c. Can Gall, pla del Forn; entre l'Esplugu i Can Gall. **DG4940**: Bojons. **DG5040**: Bojons, la sorrera. **Tavèrnoles**: **DG4344**: el Banús, baga dels Torrents. **DG4545**: sant Feliuet; serra del castell de Savassona. **DG4644**: c. Masgrau. **DG4646**: sobre torrent de l'Infern, c. Coromines. **Vilanova de Sau**: **DG4944**: c. Can Serra. **DG5043**: Can Burjada; c. del Mas de la Pujada. **DG5044**: el Biaix; entre el Biaix i Can Joan. **DG5046**: c. de Can Mateu. **DG5246**: c. de la desembocadura de la riera Major. **DG5642**: de Vallclara al Castell de Fogueres.

*Altitud*: 350-1.050 m.

***Vicia sativa* L. subsp. *sativa***

*Fabaceae*. Vecera.

*Hàbitat*: Camps i horts, jonqueres i altres prats humits, vegetació ruderal, pradells d'annuals, prats mesoxeròfils. *Freqüència*: C.

*Localitats*: **Folgueroles**: **DG4443**: el Pedró; Masdencoll. **DG4543**: Masdencoll. **Sant Sadurní d'Osormort**: **DG4538**: Bell-lloc, c. coll de Romegats. **DG4641**: Sant Llorenç del Munt. **Vilanova de Sau**: **DG4945**: la Vileta Xica. **DG5043**: Can Burjada; la Pujada; c. del Mas de la Pujada. **DG5145**: pla del Carbasser, c. de l'Arboç Xic. **DG5248**: c. del Bruguer. **DG5341**: Castanyedell, la Sala.

*Altitud*: 480-825 m.

***Vicia sepium* L.**

*Fabaceae*. Veça de bosc.

*Hàbitat*: Vorades i clarianes forestals, vernedes i altres boscos de ribera, avellanoses i boscos

caducifolis mixtos humits, rouredes de roure martinenc. *Freqüència*: C.

*Localitats*: **Folgueroles**: **DG4642**: c. el gorg de Llitons. **Sant Julià de Vilatorrada**: **DG4641**: el sot Fosc. **Sant Sadurní d'Osormort**: **DG4738**: c. La Verneda de Sant Ponç, torrent de la Verneda de Sant Ponç; c. Molí del soler, la Cantina. **DG4739**: Can Gall. **DG4841**: els Terressos Roigs, entre Bojons i la Verneda de Sant Feliu. **DG4940**: obaga de Miralpeix. **DG5040**: Bojons, Miralpeix. **DG5042**: obaga davant de la Font d'en Martí; c. del torrent de les Planes. **Tavèrnoles**: **DG4344**: baga de Torrents, c. el Banús; el Banús, baga dels Torrents. **DG4644**: c. Masgrau, riera dels Munts. **DG4743**: torrent del Munts, sota dels Munts; torrent dels Munts, sota de la Terma Llarga. **Vilanova de Sau**: **DG4843**: carretera de Vilanova a Folgueroles, pr. km. 14. **DG4942**: c. les Fagedes, els Terressos Roigs. **DG5043**: c. del Mas de la Pujada. **DG5045**: la Coromina, torrent de les Fontiques. **DG5147**: l'Albereda. **DG5341**: Castanyedell, la Sala. **DG5348**: torrent de l'Aiguardent. **DG5642**: de Vallclara al Castell de Fogueres.

*Altitud*: 475-1.050 m.

***Vicia tetrasperma* (L.) Schreb. subsp. *gracilis* (Loisel.) Hook.**

*Fabaceae*.

*Hàbitat*: Pradells d'annuals silicícules. *Freqüència*: R.

*Localitats*: **Tavèrnoles**: **DG4444**: serra del castell de Savassona. **Vilanova de Sau**: **DG4843**: carretera de Vilanova de Sau, al km. 14. **DG5145**: c. de l'Arboç.

*Altitud*: 540-650 m.

***Vicia tetrasperma* (L.) Schreb. subsp. *tetrasperma***

*Fabaceae*.

*Hàbitat*: Jonqueres i altres prats humits, pradells d'annuals silicícules, prats mesoxeròfils, bardisses. *Freqüència*: F.

*Localitats*: **Sant Sadurní d'Osormort**: **DG4538**: Bell-lloc, c. coll de Romegats. **Vilanova de Sau**: **DG4942**: c. les Fagedes, els Terressos Roigs. **DG4943**: c. les Fagedes; Can Valentí; les Fagedes. **DG4945**: la Vileta Xica. **DG5043**: Can Burjada. **DG5044**: el Biaix. **DG5045**: c. de

Can Mateu. **DG5145**: pla del Carbasser, c. de l'Arboç Xic. **DG5348**: c. del Mas Novell.

*Altitud*: 470-710 m.

**Vicia villosa** Roth subsp. **varia** (Host) Corb.

*Fabaceae*. Veça peluda.

*Hàbitat*: Camps i horts, prats mesoxeròfils, vegetació ruderal. *Freqüència*: F.

*Localitats*: **Folgueroles**: **DG4342**: pla de les Cabres. **DG4443**: cap al Pedró. **Sant Sadurní d'Osormort**: **DG4739**: camps de Can Gall. **DG5041**: Crivillers. **DG5042**: les Planes. **Tavèrnoles**: **DG4444**: els Foquers. **DG4545**: carretera de Sant Pere de Casserres, al peu de Sant Feliuet. **DG4745**: pla de Santa Margarida, c. Sabaters. **Vilanova de Sau**: **DG4843**: sota Can Morgades. **DG4844**: c. la Font. **DG4945**: la Vileta Xica. **DG5043**: c. del Mas de la Pujada. **DG5144**: c. de la Bòfia. **DG5147**: l'Albereda.

*Altitud*: 460-720 m.

**Vinca difformis** Pourr.

*Apocynaceae*. Vincapervinca.

*Hàbitat*: Camps i horts. *Freqüència*: R.

*Localitats*: **Vilanova de Sau**: **DG5348**: c. del Mas Novell.

*Altitud*: 540 m.

**Vinca minor** L.

*Apocynaceae*. Vinca petita.

*Hàbitat*: Avellanoses i boscos caducifolis mixtos humits, vernedes i altres boscos de ribera.

*Freqüència*: R.

*Localitats*: **Vilanova de Sau**: **DG5140**: sot de l'Oms, c. del Jover. **DG5143**: presa de Vilanova, c. del Crous. **DG5241**: Sant Pere de Castanyedell. **DG5242**: Castanyedell.

*Altitud*: 420-620 m.

**Vincetoxicum hirundinaria** Medik. subsp. **intermedium** (Loret et Barr.) Markgraf

*Asclepiadaceae*. Masera.

*Hàbitat*: Vorades i clarianes forestals, prats mesoxeròfils, codines. *Freqüència*: F.

*Localitats*: **Sant Julià de Vilatorrada**: **DG4541**: Puigsec, roc Blanc; Puigsec, Roc Blanc. **Tavèrnoles**: **DG4546**: puig de Ter. **DG4744**: part alta dels cingles de Vilanova. **Vilanova de**

**Sau**: **DG5148**: camí entre la Riba i Tavertet pel coll de Malla. **DG5642**: de Vallclara al Castell de Fogueres.

*Altitud*: 540-1.050 m.

**Vincetoxicum nigrum** (L.) Moench

*Asclepiadaceae*. Masera negra.

*Hàbitat*: Joncedes i altres pastures calcícoles seques, vorades i clarianes forestals, codines, brolles silicícoles. *Freqüència*: R.

*Localitats*: **Tavèrnoles**: **DG4444**: damunt el poble, bosc de Savassona. **DG4545**: sota Sant Feliuet. **Vilanova de Sau**: **DG4848**: cingle de Santa Cília. **DG5043**: c. del Mas de la Pujada. **DG5046**: Can Mateu. **DG5146**: presa de Sau. **DG5148**: camí entre la Riba i Tavertet pel coll de Malla. **DG5248**: entre Cal Sastre i Can Roca.

*Altitud*: 360-800 m.

**Viola alba** Bess. subsp. **alba**

*Violaceae*. Violeta de bosc.

*Hàbitat*: Vorades i clarianes forestals. *Freqüència*: R.

*Localitats*: **Sant Sadurní d'Osormort**: **DG4838**: torrent de la verneda de Sant Ponç. **Vilanova de Sau**: **DG5248**: c. del Mas Novell.

*Altitud*: 500-545 m.

**Viola alba** Bess. subsp. **dehnhardtii** (Ten.) W. Becker

*Violaceae*. Violeta de bosc.

*Hàbitat*: Alzinars, rouredes de roure martinenc, avellanoses i boscos caducifolis mixtos humits. *Freqüència*: C.

*Localitats*: **Sant Sadurní d'Osormort**: **DG4641**: cingle de l'Espluga. **DG4940**: obaga de Miralpeix. **DG5040**: Bojons, pla de la Vinya i camps de Miralpeix. **DG5042**: obaga davant de la Font d'en Martí. **Tavèrnoles**: **DG4344**: baga de Torrents, c. el Banús. **DG4443**: riera de Tavèrnoles, obaga del compost. **DG4545**: sant Feliuet. **DG4546**: sota la urbanització de Fucimanya, al GR; puig de Ter. **DG4743**: torrent del Munts, sota dels Munts. **Vilanova de Sau**: **DG5048**: cingles de Tavertet, c. de la canal del Castell.

*Altitud*: 475-790 m.

*Comentaris:* malgrat que es tracta d'un tàxon molt variable, la majoria de mostres semblen correspondre bé amb la subespècie *dehnhardtii* (Ten.) W. Becker

***Viola canina*** L. subsp. ***canina***

*Violaceae.*

*Hàbitat:* Roques i talussos ombrívols. *Freqüència:* R.

*Localitats:* **Vilanova de Sau: DG5246:** tram final de la riera Major.

*Altitud:* 380 m.

*Comentaris:* planta d'interès local.

***Viola hirta*** L.

*Violaceae.*

*Hàbitat:* Prats mesoxeròfils, vorades i clarianes forestals, boixedes i màquies de l'alzinar, rouredes de roure martinenc. *Freqüència:* C.

*Localitats:* **Folgueroles: DG4443:** Masdencoll. **Sant Julià de Vilatorça: DG4436:** puig l'Agulla. **Sant Sadurní d'Osormort: DG4539:** de coll de Romegats a puig Moltó. **DG4641:** cingle de l'Espluga. **DG4738:** c. La Verneda de Sant Ponç, torrent de la Verneda de Sant Ponç. **DG5040:** Bojons, pla de la Vinya i camps de Miralpeix. **DG5041:** entre Can Faire i Crivillers, c. del collet Negre. **Tavèrnoles: DG4443:** baga del Puigtinyós. **DG4546:** puig de Ter; sota la urbanització de Fucimanya, al GR. **DG4644:** c. Masgrau, riera dels Munts. **DG4742:** els Munts. **DG4743:** torrent del Munts, sota dels Munts. **Vilanova de Sau: DG5148:** camí entre la Riba i Taverter pel coll de Malla. **DG5348:** torrent de l'Aiguardent.

*Altitud:* 400-850 m.

***Viola odorata*** L.

*Violaceae.* *Viola* d'olor.

*Hàbitat:* Vernedes i altres boscos de ribera. *Freqüència:* R.

*Localitats:* **Sant Sadurní d'Osormort: DG5040:** Bojons, pla de la Vinya i camps de Miralpeix; Miralpeix (franja de bosc entre la riera Major i els camps de Miralpeix). **DG5241:** Bojons, ca la Vinya i camps de Miralpeix. **Vilanova de Sau: DG5045:** les Tallades.

*Altitud:* 440-500 m.

***Viola rupestris*** F.W. Schmidt

*Violaceae.* Violetes.

*Hàbitat:* Boixedes i màquies de l'alzinar, brolles calcícoles, joncedes i altres pastures calcícoles seques. *Freqüència:* R.

*Localitats:* **Folgueroles: DG4443:** Masdencoll. **Sant Julià de Vilatorça: DG4641:** Sant Llorenç del Munt. **Tavèrnoles: DG4546:** puig de Ter; sota la urbanització de Fucimanya, al GR. **DG4646:** Fucimanya, puig Llobregat. **DG4846:** c. el Raurell, turó de Casanova.

*Altitud:* 530-800 m.

***Viola*** gr. ***suavis*** Bieb.

*Violaceae.* Violetes.

*Hàbitat:* Vorades i clarianes forestals. *Freqüència:* R.

*Localitats:* **Sant Julià de Vilatorça: DG4641:** Sant Llorenç del Munt. **Sant Sadurní d'Osormort: DG4739:** Can Gall. **DG5042:** c. del torrent de les Planes. **Tavèrnoles: DG4444:** riera de Tavèrnoles, c. Foquers.

*Altitud:* 590-800 m.

***Viola sylvestris*** Lam. subsp. ***riviana*** (Rchb.) Tourlet

*Violaceae.*

*Hàbitat:* Vorades i clarianes forestals, rouredes de roure martinenc. *Freqüència:* F.

*Localitats:* **Folgueroles: DG4642:** c. el gorg de Llions. **Sant Sadurní d'Osormort: DG4539:** cap al coll de Romegats. **DG4739:** Can Gall. **Tavèrnoles: DG4344:** baga de Torrents, c. el Banús. **DG4743:** sota els Munts. **DG4747:** coll de Terrades. **Vilanova de Sau: DG4943:** Can Valentí. **DG4947:** c. de l'església de Sant Romà de Sau. **DG5045:** c. del Portet. **DG5147:** c. del Bruguer.

*Altitud:* 460-800 m.

***Viola sylvestris*** Lam. subsp. ***sylvestris***

*Violaceae.*

*Hàbitat:* Avellanoses i boscos caducifolis mixtos humits, vorades i clarianes forestals, boixedes i màquies de l'alzinar. *Freqüència:* C.

*Localitats:* **Sant Julià de Vilatorça: DG4436:** puig l'Agulla. **DG4641:** el sot Fosc. **Sant Sadurní d'Osormort: DG4739:** Can Gall. **DG4837:** c. de Rifà, riera de les Corts. **DG5040:** Bojons, pla

de la Vinya i camps de Miralpeix. **DG5042**: c. del torrent de les Planes. **Tavèrnoles**: **DG4644**: c. Masgrau, riera dels Munts; Mas Grau, torrent dels Munts. **DG4743**: torrent del Munts, sota dels Munts. **Vilanova de Sau**: **DG4743**: canal al nord del castell Bernat. **DG4847**: costa del Vilar. **DG5045**: la Socarrada, c. del Portet. **DG5244**: tram final de la riera Major.

*Altitud*: 375-770 m.

**Viola tricolor** L. subsp. **arvensis** (Murray) Gaudin

*Violaceae*. Pensament de camp.

*Hàbitat*: Camps i horts, vegetació ruderal.  
*Freqüència*: C.

*Localitats*: **Folgueroles**: **DG4443**: cap al Pedró; el Pedró; Masdencoll. **Sant Sadurní d'Osormort**: **DG4739**: Can Gall. **DG4837**: pista de Rifà a Montalt. **DG4940**: Bojons. **DG5040**: Bojons, la sorrera; Bojons, Miralpeix; Bojons, c. de Miralpeix. **DG5041**: Crivillers. **DG5042**: les Planes. **DG5140**: Can Faire. **Tavèrnoles**: **DG4443**: baga del Puigtinyós. **Vilanova de Sau**: **DG4843**: c. Can Morgades; sota Can Morgades. **DG4944**: c. Can Serra; c. la Coromina. **DG5042**: la Font d'en Martí. **DG5043**: Can Burjada; c. del Mas de la Pujada. **DG5044**: Can Burjada; el Biaix; c. de Can Burjada; c. de Can Pont. **DG5045**: la Coromina, torrent de les Fontiques. **DG5144**: el Crous. **DG5145**: c. del Mas Francesc. **DG5248**: c. del Bruguier.

*Altitud*: 460-700 m.

**Viola willkommii** Roem.

*Violaceae*. Viola vinosa.

*Hàbitat*: Alzinars, boixedes i màquies de l'alzinar, rouredes de roure martinenc. *Freqüència*: F.

*Localitats*: **Sant Julià de Vilatorrada**: **DG4641**: Mas Puigsec. **Sant Sadurní d'Osormort**: **DG4539**: de coll de Romegats a puig Moltó. **Tavèrnoles**: **DG4546**: sota la urbanització de Fucimanya, al GR. **Vilanova de Sau**: **DG4845**: cingles de Vilanova, c. roca Falconera. **DG4947**: c. de l'església de Sant Romà de Sau. **DG4948**: cingle de Santa Cília, sot de la Clota. **DG5148**: camí entre la Riba i Taverter pel coll de Malla. **DG5349**: cingle de l'Avenc.

*Altitud*: 520-800 m.

*Comentaris*: aquest endemisme d'àmplia distribució apareix bàsicament a les àrees calcàries del territori estudiat, on sembla ser prou abundant.

\***Vitis vinifera** L.

*Vitaceae*. Vinya.

*Hàbitat*: Bardisses, vernedes i altres boscos de ribera. *Freqüència*: R.

*Localitats*: **Sant Sadurní d'Osormort**: **DG5042**: les Planes. **Vilanova de Sau**: **DG5142**: riera de Castanyedell. **DG5240**: el Jover. **DG5337**: Collsesplanes. **DG5348**: c. del Mas Novell.

*Altitud*: 460-540 m.

**Vulpia bromoides** (L.) S. F. Gray

*Poaceae*.

*Hàbitat*: Pradells d'annuals silicícules, camps i horts, jonqueres i altres prats humits.  
*Freqüència*: C.

*Localitats*: **Folgueroles**: **DG4442**: pla de les Cabres. **Sant Sadurní d'Osormort**: **DG5039**: el Mas. **DG5040**: Bojons, la sorrera. **Tavèrnoles**: **DG4545**: serra del castell de Savassona. **Vilanova de Sau**: **DG4843**: sota Can Morgades. **DG4942**: c. les Fagedes, els Terressos Roigs. **DG4943**: les Fagedes. **DG5044**: Can Burjada; el Biaix; entre el Biaix i Can Joan; c. del Biaix. **DG5045**: la Coromina, torrent de les Fontiques. **DG5144**: c. de la Bòfia. **DG5145**: c. de l'Arboç. **DG5147**: l'Albereda. **DG5243**: Mas Bancells. **DG5244**: Mas Bancells. **DG5349**: c. de Can Surroca, sota els cingles de l'Avenc. **DG5442**: c. de Fogueres. **DG5641**: Santa Maria de Vallclara; Vallclara.

*Altitud*: 480-1.050 m.

**Vulpia ciliata** Dumort.

*Poaceae*.

*Hàbitat*: Pradells d'annuals. *Freqüència*: R.

*Localitats*: **Folgueroles**: **DG4442**: pla de les Cabres. **Tavèrnoles**: **DG4344**: el Banús, baga dels Torrents. **DG4545**: castell de Savassona (Casas & Ninot, 1997); Sant Feliu de Savassona (Casas & Ninot, 1997). **Vilanova de Sau**: **DG4843**: carretera de Vilanova a Folgueroles, pr. km. 14. **DG4848**: cingle de Santa Cília, sot de la Clota.

*Altitud:* 525-615 m.

***Vulpia myuros*** (L.) C. C. Gmel.

Poaceae. Pèl de boc.

*Hàbitat:* Pradells d'annuals silicícules, vegetació ruderal, brolles silicícules. *Freqüència:* C.

*Localitats:* **Folgueroles: DG4342:** pla de les Cabres. **DG4442:** pla de les Cabres. **Sant Sadurní d'Osormort: DG4739:** turó de les Orenetes. **Tavèrnoles: DG4444:** damunt el poble, bosc de Savassona. **DG4545:** serra del castell de Savassona; Sant Feliu de Savassona, prop de l'ermita (Casas & Ninot, 1997). **Vilanova de Sau: DG4843:** carretera de Vilanova a Folgueroles, pr. km. 14. **DG4845:** cingles de Vilanova, c. roca Falconera. **DG4942:** c. les Fagedes, els Terressos Roigs. **DG5043:** c. del Mas de la Pujada. **DG5044:** el Biaix; entre el Biaix i Can Joan. **DG5144:** c. de la Bòfia. **DG5147:** l'Albereda. **DG5243:** Mas Bancells. **DG5244:** Mas Bancells.

*Altitud:* 500-720 m.

***Vulpia unilateralis*** (L.) Stace

Poaceae.

*Hàbitat:* Pradells d'annuals. *Freqüència:* R.

*Localitats:* **Folgueroles: DG4342:** pla de les Cabres. **DG4442:** pla de les Cabres.

*Altitud:* 610-615 m.

**\**Xanthium echinatum*** Murray subsp. *italicum* (Moretti) O. Bolòs et Vigo

Asteraceae. Llapassa borda.

*Hàbitat:* Herbassars higronitròfils, vegetació ruderal, camps i horts. *Freqüència:* F.

*Localitats:* **Folgueroles: DG4442:** pla de les Cabres. **DG4542:** Masdencoll. **Sant Julià de Vilatorrada: DG4541:** Puigsec. **Vilanova de Sau: DG5045:** Sant Romà de Sau, pont de les Fontiques. **DG5047:** club nàutic Vic-Sau. **DG5246:** c. de la desembocadura de la riera Major. **DG5248:** c. del Bruguer.

*Altitud:* 350-650 m.

**\**Xanthium orientale*** L.

Asteraceae.

*Hàbitat:* Herbassars higronitròfils. *Freqüència:* R.

*Localitats:* **Vilanova de Sau: DG5047:** club nàutic Vic-Sau.

*Altitud:* 400 m.

**\**Xanthium spinosum*** L.

Asteraceae. Espina-xoca.

*Hàbitat:* Camps i horts, vegetació ruderal. *Freqüència:* R.

*Localitats:* **Folgueroles: DG4343:** avinguda cap a la font Trobada. **Tavèrnoles: DG4545:** Sant Pere de Savassona. **Vilanova de Sau: DG4843:** c. Can Morgades.

*Altitud:* 555-630 m.

***Zannichellia peltata*** Bertol.

Zannichelliaceae.

*Hàbitat:* Aigües dolces estagnants. *Freqüència:* R.

*Localitats:* **Tavèrnoles: DG4745:** torrent dels Munts, torrent de Casadevall, sota Coromines. **Vilanova de Sau: DG4943:** c. les Fagedes.

*Altitud:* 580-615 m.



## CONCLUSIONS

### Riquesa florística

L'Espai d'Interès Natural de Guillerries-Savassona és un territori florísticament molt ric. Diversos factors propicien aquesta riquesa. Al peu dels cingles de Tavertet, enllaçant amb el Collsacabra, i abastant part de les Guillerries, aquest territori constitueix un corredor per a determinades espècies entre el Pirineu i el Montseny. D'altra banda, solcat per la vall del riu Ter i obert cap a la plana de Vic, així com a les elevacions més modestes, ofereix alhora la possibilitat de trobar-hi nombroses espècies comunes a les zones de clima mediterrani. A més a més, l'important variació de substrats geològics (margues, gresos, conglomerats, calcàries, granits...) i l'heterogeneïtat del paisatge determinen la riquesa específica. Tot i que al conjunt de l'Espai Natural hi predominen clarament els boscos, hi són presents també grandiosos cingles i afloraments rocosos i, encara, queden retalls de camps i pastures. En conjunt, el territori estudiat, tot i ser relativament petit, 11.420 ha, compta amb 1.099 tàxons autòctons i 127 d'introduïts.

### Àrees d'interès botànic

#### BOSCOS

*Vernedes i boscos mixtos de fons de vall (avellanoses i freixenedes).*

Als fons de vall, associats a torrents i rieres, les vernedes i els boscos caducifolis mixtos són un element destacable del territori estudiat, tant pel seu interès biogeogràfic com pel seu bon estat de conservació i riquesa florística. En la seva composició hi destaquen algunes espècies forestals euro-siberianes i muntanyenques que, a l'àrea d'estudi, només apareixen en aquests boscos especialment frescos i humits.

Riera Major, entre Puigdefàbregues i la Cantina: hi destaca la verneda, extensa i ben conservada, que acull algunes espècies montanes provinents de l'àrea del Montseny com *Ranunculus auricomus* subsp. *carlittensis* o *Ornithogalum pyrenaicum*. Altres espècies interessants que hi apareixen són *Epilobium roseum*, *Galanthus nivalis* o *Milium effusum*.

Torrent de la Verneda de Sant Ponç i de la Font d'en Martí; riera de les Corts: hi trobem vernedes i boscos caducifolis mixtos (avellanoses) en un excel·lent estat de conservació, tan pel què fa a la seva estructura com per la seva composició florística. Al torrent de la Verneda de Sant Ponç hi destaca la presència d'*Euphorbia dulcis* subsp. *dulcis* o *Quercus robur*, molt rars al territori estudiat.

Riera de Castanyadell i de can Faire: aquests cursos d'aigua, que solquen l'àrea de les Guillerries, presenten també bones mostres de vernedes ben conservades, que ofereixen refugi a una bona quantitat d'espècies característiques d'aquests ambients. Les plantes interessants que hi trobem són, entre d'altres, *Vinca minor*, *Cardamine amara* subsp. *olotensis*, *Cirsium palustre* o *Rumex sanguineus*.

El sot de Balà: hi destaquen les comunitats forestals de ribera i de fons de vall, que acullen una flora nemoral de caire septentrional (en part provinent de les zones altes del Cabrerès) que no es retroba en cap altre indret dins de l'espai estudiat. Algunes d'aquestes espècies interessants són *Anemone ranunculoides*, *Cardamine heptaphylla*, *Carex alba*, *Euphorbia dulcis* subsp. *dulcis*, *Lamium galeobdolon* o *Lathraea squamaria*.

Capçalera de la riera de Tavèrnoles (Sot Fosc): presència d'avellanoses i boscos caducifolis mixtos humits ben conservats amb plantes força notables com *Quercus robur* o *Melica nutans*.

#### *Fagedes.*

Dins dels boscos, les fagedes també tenen un interès donada la seva significació biogeogràfica. Ocuparien només les parts altes i fresques del sector de les Guillerries, on actualment només en queden algunes taques no gaire importants degut a la seva substitució per castanyedes i plantacions de coníferes exòtiques.

Part alta de la riera de Castanyedell i entorns de Vallclara: hi trobem les taques de fageda acidòfila més extenses. Es tracta en general de boscos joves, sota explotació forestal, però localment (capçalera de la riera de Castanyedell, a l'obaga dels vivers Tortadès) amb rodals força ben constituïts i amb arbres de notable mida. Hi apareixen algunes plantes de caràcter muntanyenc, rares fora dels Pirineus, com *Prenanthes purpurea*.

#### PRATS

En un territori àmpliament dominat per la vegetació de tipus forestal hi són especialment interessants aquelles petites àrees no forestals, ja que acullen un seguit d'espècies que no poden pas viure dins dels ecosistemes massa ombrívols. A causa, a més, de la minva de la pastura i altres activitats tradicionals, algunes d'aquestes àrees obertes s'han anat veient envaïdes per comunitats preforestals (bardisses, matollars) o substituïdes per plantacions. Així, doncs,

destaquem aquells fragments de prats o pastures que queden en comptats punts del territori estudiat.

#### *Prats secs termòfils*

En algunes codines exposades al sud hi trobem, habitant els terraprimms, formacions semirupícoles dominades per gramínies del grup de les andropogonees (*Heteropogon contortus*, *Hyparrhenia hirta* subsp. *pubescens*), i on les espècies anuals i els geòfits hi són habituals. Es tracta de formacions de caràcter termòfil, molt vinculades a territoris marítims i força rares al territori estudiat.

Codines de l'Espluga i Sant Llorenç del Munt; codines de Romegats: hi trobem algunes espècies força o molt rares al territori estudiat com *Scilla autumnalis*, *Ajuga chamaepitys* subsp. *chamaepitys* o *Cleistogenes serotina*, entre d'altres.

Cingles solells de Tavertet i el Grau: refugi d'algunes plantes de caire meridional o d'ambients molt mediterranis com *Seseli tortuosum*, *Asphodelus cerasiferus* o *Campanula erinus*. També hi destaquen algunes plantes de caire rupícola com *Asplenium petrarche* subsp. *petrarchae*.

#### *Pradells d'anuals silicícoles*

Comunitats dominades per espècies anuals que trobem fent petites extensions sobre sòls àcids (o amb pocs carbonats) poc desenvolupats, especialment a la franja de gresos i conglomerats eocènics del peu de mont de l'àrea dels Munts i de Savassona. Probablement més extensos antigament, tan sols en resten petites illes enmig de la matriu forestal dominant. Es tracta de veritables refugis de flora lligada a pastures terofítiques i altres ambients pratenses, i s'han de considerar, tant per la seva raresa com per la seva riquesa, com unes de les formacions vegetals més interessants del territori estudiat.

Terressos Roigs, prop de la Verneda de Sant Feliu; Bell-lloc; pla del Forn: un ampli conjunt d'espècies del territori estudiat són exclusives o gairebé d'aquestes petites taques de prats terofítics, situades en afloraments de codines gresoses. Hi destaquem *Trifolium sylvaticum*, *Trifolium hirtum*, *Veronica verna*, *Trifolium cherleri*, *Spergula pentandra*, *Ophioglossum vulgatum*, *Myosotis discolor*...

Entorns de Can Burjada, de les Fagedes, del Biaix: hi trobem un bon grapat d'espècies pròpies dels prats d'anuals i herbeis acidòfils i amb molt poques citacions al territori. Destaquem *Trifolium bocconeii*, *Teesdalia nudicaulis*, *Moenchia erecta*, *Digitaria ischaemum*, *Myosotis discolor* o *Trifolium sylvaticum*.

Pla de les Cabres, Bosc de Savassona: en aquest sector hi són freqüents codines gresoses amb pradells de tendència acidòfila. *Ranunculus paludosus*, *Juncus rechingeri*, *Juncus capitatus*, *Linaria pelisseriana* o *Rorippa aspera* subsp. *aspera* en són exclusives.

#### *Prats silicícoles mesoxeròfils*

Altres menes de formacions pratenses apareixen en indrets on encara es manté certa pressió de pastura o en àrees de cultius abandonats de fa anys. Es tracta de formacions de caràcter mesoxeròfil, que tan sols apareixen de manera molt puntual a la zona alta de les Guilleries o a les proximitats d'indrets habitats, al voltant d'algunes masies.

Entorns de Fogueres, Vallclara, Sant Andreu de Bancells: hi trobem restes de pastures mesoxeròfiles de caràcter montà, amb algunes plantes força singulars i rares com *Ornithopus perpusillus* o *Alyssum montanum* subsp. *montanum*.

Entorns de Miralpeix i del Mas: aquí destaquen les reduïdes superfícies de prats mesoxeròfils perquè acullen algunes espècies interessants com *Potentilla recta*, *Aphanes australis*, *Alyssum montanum* subsp. *montanum*, *Corynephorus canescens*, *Corynephorus divaricatus* subsp. *divaricatus* o *Trifolium hirtum*, i alguna d'elles, una veritable raresa a Catalunya com *Trifolium diffusum*.

#### *Prats secs sobre calcàries*

Al sector occidental de l'espai afloren materials carbonatats que sovint donen sòls prims o rocosos que eviten l'instal·lació de comunitats forestals o matollars i permeten la presència de comunitats pradenques calcícoles. Es tracta des de formacions on hi dominen les petites mates fins a pradells de caràcter terofític.

Carena del serrat del Vent; Puig Moltó; Sant Llorenç del Munt: hi destaquen algunes espècies força o molt rares a nivell de l'àrea estudiada com *Stipa capillata*, *Gladiolus illyricus*, *Coronilla minima* subsp. *lotoides* o *Carex liparocarpos*.

Puig de Ter: algunes espècies, com són *Serratula nudicaulis* o *Scorzonera hispanica*, només apareixen als prats calcícoles secs d'aquest sector. També cal destacar la presència d'una població de *Dictamnus albus*.

Codines de l'Espluga i Sant Llorenç del Munt; codines de Romegats: en aquest sector els prats calcícoles secs són prou freqüents i ben constituïts. Hi trobem algunes espècies força o molt rares al territori estudiat com *Scilla autumnalis*, *Ajuga chamaepitys* subsp. *chamaepitys* o *Cleistogenes serotina*, entre d'altres.

### *Prats humits*

El relleu poc abrupte, amb presència de sòls ben desenvolupats, i el microclima força plujós del pla de Vilanova ha permès la presència de comunitats herbàcies relacionades amb els prats de dall. En aquestes comunitats l'activitat de l'home és fonamental per mantenir la seva estructura i diversitat. En general es tracta d'herbassars exuberants i rics, propis de la muntanya mitjana euro-siberiana que aquí es troben a prop del seu límit meridional de distribució. Actualment, a causa dels canvis en els usos tradicionals del sòl, tan sols queden alguns petits retalls en vies d'extinció, ja que bona part dels terrenys que ocupaven han estat abandonats o transformats en cultius i en pastures intensives.

Can Valentí, Can Burjada, Arboç Xic, la Vileta Xica: és on resten els retalls de prats d'aquest tipus més extensos i ben conservats. Algunes espècies com *Orchis laxiflora* subsp. *laxiflora*, *Ophioglossum vulgatum*, *Lathyrus nissolia*, *Rhinanthus minor*... troben refugi en aquest tipus de formacions.

### MATOLLARS

#### *Landes i brolles*

Destaquem aquí algunes formacions arbustives interessants per la seva raresa o per la seva significació geogràfica. Per una banda tenim les landes i brugueres humides que prosperen sobre els materials gresosos o granítics del peu de mont dels Munts (pla de Vilanova). Estan dominades per *Calluna vulgaris*, i constitueixen una irradiació fora del seu òptim atlàntic. D'altra banda podem destacar les brolles silicícoles dominades per *Cistus laurifolius*, força rares en l'àmbit català.

Pla del Forn; Can Gall (turó de les Orenetes); pla de les Eugues-solell de la Vinya; el Biaix: algunes espècies corològicament interessants semblen trobar l'òptim en aquestes formacions. En són bons exemples *Hypochoeris maculata* o *Potentilla erecta*. Donat el relleu poc abrupte del territori que ocupen, a les clarianes d'aquestes formacions i en indrets particularment humits (petites clotades), hi apareixen jonqueroles força singulars, amb algunes plantes d'elevada significació biogeogràfica. En són bons exemples *Carex flava* subsp. *demissa*, *Carex pallescens*, *Carex flava* subsp. *viridula* o *Juncus tenageia* subsp. *tenageia*. Aquestes darreres formacions estan ben representades prop de la masia del Biaix.

Puig-l'agulla: en aquest sector hi trobem l'extensió més gran de brolles d'estepa de muntanya (*Cistus laurifolius*) de l'espai. Apareixen també a l'àrea de Sant Llorenç del Munt, però ocupen superfícies molt petites.

## ALTRES AMBIENTS OBERTS

### *Camps*

Els conreus són força rars a l'Espai Natural. Es tracta de sistemes amb una flora associada força específica que cada vegada és més rara, tan per l'abandonament de les formes tradicionals d'explotació com pel seu condicionament com a pastures intensives.

Entorns de la Coromina, Can Morgades, Can Burjada i de Vilanova de Sau: en aquests camps es refugien certes plantes segetals com són *Centaurea cyanus*, *Ranunculus arvensis*, *Legousia hybrida* o *Lathyrus hirsutus*, aquesta darrera amb una sola localitat al territori. Altres espècies interessants d'aquests ambients agrícoles (marges, fenassars) són *Vicia bithynica* o *Orobanche purpurea*.

Can Gall: algunes espècies arvenses com *Caucalis platycarpus*, *Viola arvensis*, *Anthemis cotula* o *Elymus repens* viuen, gairebé de manera exclusiva, en aquests ambients.

## AMBIENTS RUPESTRES

Al territori estudiat les àrees on dominen els afloraments rocosos són relativament importants, i lligat amb la diversitat de substrats present, força diverses. Trobem des d'importants cingleres verticals a superfícies de codines, passant per esqueis granítics o esquistosos i terrers margosos. A part de l'indubtable interès paisatgístic dels ambients rupestres, algunes espècies vegetals força exclusives, especialment de caire rupícola, hi troben refugi.

Cingles de Vilanova, entre la Roca Falconera i Romegats: allí on predominen els materials gresosos que, en part, són de caràcter àcid, s'afavoreix la presència de certes plantes pròpies dels ambients rupestres silícis. Algunes plantes interessants refugiades en aquesta zona són *Sedum brevifolium*, *Asphodelus cerasiferus*, *Carex liparocarpos*, *Ramonda myconii*...

Cingles de l'Avenc (lleixa de Collsavenc): les codines d'aquest sector presenten la singularitat d'acollir l'única població coneguda dins del territori estudiat d'*Allium pyrenaicum*, un sub-endemisme pirinenc d'àrea força restringida.

Castell de Fogueres-Cabrerola, i tram baix de la riera Major, prop de la seva desembocadura: hi trobem roquissers silícis amb un conjunt de flora silicícola força interessant com són *Notholaena marantae* subsp. *marantae*, *Potentilla rupestris*, *Saxifraga vayredana*, *Senecio adonidifolius*...

## ALTRES AMBIENTS

Finalment, com a elements del paisatge interessants, però molt minoritaris, trobem comunitats associades als ambients permanentment xops o entollats. Així és, les jonqueres i jonqueroles, prou diverses al territori estudiat, i els herbassars higròfils associats a basses i a les vores del Ter, constitueixen també petits nuclis de concentració d'espècies vegetals interessants. *Cirsium palustre*, *Leersia oryzoides*, *Lotus pedunculatus*, *Lysimachia vulgaris*,... són exclusives d'aquests ambients. Dins dels ambients de caràcter palustre mereixen ser destacats els exuberants herbassars higròfils associats a les vores dels embassaments, ja que presenten una singular composició florística dominada per un nodrit conjunt de neòfits i per algunes plantes autòctones, algunes força rares. Destaquem *Chenopodium polyspermum*, *Rumex palustris*, *Lythrum hyssopifolia*, entre d'altres.

### **Breu valoració de problemes de conservació**

Les principals amenaces pels elements d'interès del territori estudiat es concentren als espais oberts (prats, camps...), ja sigui pel seu abandonament o per la seva gestió actual. L'abandonament generalment porta a un emmatament i dona pas a comunitats llenyoses denses (matollars de gódua, bardisses...), de sotabosc ombrívol, en les que la majoria de les plantes dels prats i altres ambients oberts no hi poden viure. D'altra banda, la conversió d'alguns d'aquests espais oberts en pastures intensives de bestiar boví o la gestió intensiva dels camps de conreu banalitzava aquests ecosistemes i en redueix la diversitat, alhora que fa difícil la pervivència d'algunes espècies rares. A més a més, especialment a les àrees elevades de les Guillerries granítics, són moltes les àrees obertes que en les darreres dècades s'han anat transformant en plantacions (principalment de castanyers, d'abet de Douglas, d'abet de Nadal...). Aquestes arboredes són formacions pobríssimes i sense pràcticament cap tipus d'interès natural. La majoria es troben sota règims intensos d'explotació, que impliquen accions agressives com el desembosc, que s'efectua mitjançant la creació d'una xarxa de vies molt extensa i que comporta una elevada pertorbació del medi.

En canvi, els ambients forestals naturals, dominants a l'Espai Natural, es troben en general en prou bon estat de conservació. Tot i així, les principals amenaces vénen de nou per la ramaderia intensiva. Les vaques pasturen per les franges boscoses de vora els camps i afecten profundament el desenvolupament dels vegetals. A més a més, en èpoques de calor, els ramats s'amorrien als fondals i alteren per trepig i per pastura el sotabosc dels boscos humits que hi creixen. L'empobriment florístic que es produeix l'hem pogut observar amb claredat en els torrents que baixen dels Munts cap a Tavèrnoles, etc.

Un cas especial el constitueixen els fragments de prats humits del pla de Vilanova, herbassars molt particulars per la seva condició gairebé relictual i per la seva dependència d'una

gestió poc intensa. Aquests prats allotgen un seguit d'espècies interessants, com ara *Orchis laxiflora* subsp. *laxiflora*, *Ophioglossum vulgatum* o *Lathyrus nissolia*, que requereixen ambients oberts i humits. Pel seu manteniment cal la intervenció humana, ja que són sistemes que depenen d'una dallada periòdica. Recomanem que s'encoratgi la continuïtat de la gestió que se n'havia fet fins ara per tal de garantir-ne la conservació.

Finalment, cal considerar el cas dels herbassars higronitròfils de la cua de l'embassament de Susqueda i dels marges del de Sau. Són ambients que pel seu caràcter inestable afavoreixen l'entrada d'espècies al·lòctones, tot i que també inclouen un conjunt important i singular de flora autòctona. Aquests herbassars poden representar una amenaça ja que són l'hàbitat on semblen produir-se la majoria de noves introduccions d'espècies a l'àrea d'estudi i des d'ell algunes plantes exòtiques podrien passar a d'altres ambients propers. Tenint en compte tota aquesta informació, pensem que fóra bo un seguiment exhaustiu d'aquest hàbitat tan dinàmic a fi de comprendre millor la biologia d'aquelles plantes que hi viuen. Això podria ajudar a prevenir tant les noves introduccions com l'expansió de les plantes transformadores que ja s'hi han establert. Igualment, s'hauria de vigilar amb les actuacions de revegetació de talussos i espais oberts per obres públiques de cert abast (p.e. obres de desdoblament de la via C-25), en els quals s'usen, de vegades, espècies al·lòctones. En la resta de l'Espai, les introduïdes no creiem que siguin una amenaça a curt termini per la conservació dels sistemes naturals.

### **Valoració final**

El catàleg recull la gran majoria de les plantes que creixen al territori estudiat (poc més de 1.200 tàxons). Les nostres aportacions són les úniques específiques pel territori i modernitzen les poques dades de les disposàvem prèviament. L'Espai Natural de les Guillerries-Savassona resulta ser ara un dels pocs espais naturals de la Diputació de Barcelona que compta amb un catàleg florístic crític detallat actualitzat. A més a més, hem construït un herbari de referència pel territori que es troba dipositat al l'herbari BCN, dins el Centre de Documentació i Biodiversitat Vegetal (CeDoc-BiV). D'altra banda, presentem de forma crítica un llistat de flora interessant degudament georeferenciada, un llistat de plantes introduïdes i un llistat de localitats d'interès botànic. Aquesta informació, derivada del catàleg, resta per ser emprada pels gestors del territori.

### **Agraïments**

El Joan Casanelles Abella, la Violeta Martínez Amigo i la Roser Riera Marquès han col·laborat decisivament en les tasques de prospecció, de recol·lecció i de manteniment de l'herbari, i en la gestió de les bases de dades.



## BIBLIOGRAFIA

- Atles Climàtic Digital de Catalunya. Data de consulta: 05-IX-2009. <http://webs2002.uab.es/atles-climatic>
- Batriu, E.; Blanco-Moreno, J.M.; Mercadé, A. & Pérez-Haase, A. (2011) Aportació al coneixement florístic de les Guïlleries i del Collsacabra (Catalunya oriental) III. *Butll. Inst. Cat. Hist. Nat.* 76: 147-157.
- Batriu, E.; Blanco-Moreno, J.M.; Mercadé, A. & Pérez-Haase, A. (2013) Contribució al coneixement florístic de la porció occidental i elaboració d'un catàleg florístic crític de l'Espai Natural de les Guïlleries-Savassona. 1a Fase. Espai Natural de les Guïlleries-Savassona. Document intern.
- Blanco-Moreno, J.M.; Pérez-Haase, A.; Mercadé, A. & Batriu E. (2011) Aportació a la flora de les valls de Sau (NE de Catalunya). A: *Actes del IX Col·loqui de botànica pirenaicocantàbrica*. Ordino, Andorra, 6-8 de juliol de 2010.
- Bolòs, Antoni de & Bolòs, Oriol de. 1961. Observacions florístiques. Miscel·lània Fontserè 1.
- Bolòs, O.; Font, X. & Vigo, J. (editors). 1999. ORCA 9. I.E.C. (Secció de Ciències Biològiques).
- Bolòs, O. & Vigo, J. 1984-2001. *Flora dels Països Catalans*. Ed. Barcino. Barcelona.
- Bolòs, O.; Vigo J.; Masalles R.M. & Ninot J.M. 2005. *Flora Manual dels Països Catalans* (3ª Edició). Ed. Pòrtic. Barcelona.
- Campos, J.A. & Herrera, M. 2009. *Diagnosis de la Flora alóctona invasora de la CAPV. Dirección de Biodiversidad y Participación Ambiental*. Departamento de Medio Ambiente y Ordenación del Territorio. Gobierno Vasco, Bilbao.
- Canne-Hilliker, J.M. 2006. *Galinsoga*. A: Flora of North America Editorial Committee, (Eds.) 1993-2010. *Flora of North America North of Mexico*. New York. Vol. 21, pp. 180-181
- Carrillo, A. & Ninot, J.M.. 1984. *Aster linosyris* (L.) Bernh. al Baix Llobregat. *Butll. Inst. Cat. Hist. Nat.* 51 (Sec. Bot., 5): 175.
- Casas, C. & Ninot, J. M.. 1996. Estudi fitocenològic de les pastures de la Plana de Vic. II: comunitats terofítiques (*Thero-Brachypodietea*) i síntesi. *Butll. Inst. Cat. Hist. Nat.* 63: 27-50.
- Castroviejo *et al.* (Eds.), 1986-2010. *Flora iberica: plantas vasculares de la Península Ibérica e Islas Baleares*. Real Jardín Botánico. CSIC, Madrid.
- Departament de medi ambient i habitatge. Generalitat de Catalunya. 2009. *Cartografia dels hàbitats a Catalunya 1:50.000, per fulls del tall 1:50.000*.  
[http://mediambient.gencat.cat/cat/el\\_departament/cartografia/fitxes/habitats.jsp?ComponentID=5523&SourcePageID=6463#1](http://mediambient.gencat.cat/cat/el_departament/cartografia/fitxes/habitats.jsp?ComponentID=5523&SourcePageID=6463#1).
- Font, X. 2013. *Mòdul Flora i Vegetació. Banc de Dades de Biodiversitat de Catalunya*. (Data de consulta: 15-IX-2013). Generalitat de Catalunya i Universitat de Barcelona. <http://biodiver.bio.ub.es/biocat/homepage.html>.

- González, V. & del Hoyo, R. 2001. Noves aportacions al coneixement de les orquídies (*Orchidaceae*) del delta del Llobregat. *Spartina* 4: 33-52.
- González, V.; del Hoyo, R. & Macías, C. 1997-98. Estudi florístic i corologia de la família *Orchidaceae* al delta del Llobregat. *Spartina* 3: 11-31.
- González V. del Hoyo, R (2006) *Barlia robertiana* (Loisel.) Greuter, una orquídia nova per a la flora del delta del Llobregat. *Spartina* 5: 1-4.
- Institut Cartogràfic de Catalunya. 2006. *Osona, Mapa geològic comarcal de Catalunya 1:50.000*. <http://www.icc.cat>.
- Institut Cartogràfic de Catalunya. 2008. *Osona, Mapa comarcal de Catalunya 1:50.000*. <http://www.icc.cat>.
- Kerguélen, M. & Plonka, F. 1989. Les *Festuca* de la flore de France (Corse comprise). *Bull. Soc. Bot. Centre-Ouest n.s.* 10: 1-368.
- McNeill, J; Barrie, F.R.; Burdet, H.M.; Demoulin, V.; Hawksworth, D.L.; Marhold, K.; Nicholson, D.H.; Prado, J.; Silva, P.C.; Skog, J.E. & Wiersema, J.H. 2006. International code of botanical nomenclature (Vienna Code) adopted by the Seventeenth International Botanical Congress. Vienna, Austria, July 2005. *Regnum Vegetabile* 146: 1–568.
- Mercadé, A.; Pérez-Haase, A.; Batriu, E. & Blanco, J.M. 2005. Aportació al coneixement florístic de les Guilleries i del Collsacabra (Catalunya oriental). *Butll. Inst. Cat. Hist. Nat.* 73: 91-93.
- Morales, R. & Luque, M.N. 1997. El género *Calamintha* Mill. (Labiatae) en la península Ibérica e Islas Baleares. *Anales Jard. Bot. Madrid* 55: 261-276.
- Noms de plantes. Data de consulta: 15-XI-2013. [http://www.termcat.cat/dicci/noms\\_plantes/index.html](http://www.termcat.cat/dicci/noms_plantes/index.html).
- Pérez-Haase, A.; Batriu, E. & Mercadé, A. 2008. Aportació al coneixement florístic de les Guilleries i del Collsacabra (Catalunya oriental), II. *Acta Bot. Barc.* 51: 49-58.
- Pérez-Haase, A.; Mercadé, A.; Batriu E. & Blanco-Moreno J.M. 2010. Aportació al coneixement florístic de l'Espai d'Interès Natural de les Guilleries inclòs dins l'Espai Natural de les Guilleries-Savassona. Espai Natural de les Guilleries-Savassona. Document intern.
- Pérez-Haase, A.; Mercadé, A.; Batriu E. & Blanco-Moreno J.M. 2011. Aportació al coneixement florístic de l'Espai d'Interès Natural de les Guilleries-Savassona: Sant Sadurní d'Osormort. Espai Natural de les Guilleries-Savassona. Document intern.
- Pérez-Haase, A.; Mercadé, A.; Batriu E. & Blanco-Moreno J.M. 2012. Aportació al coneixement florístic de l'Espai d'Interès Natural de les Guilleries-Savassona: Vilanova de Sau. Espai Natural de les Guilleries-Savassona. Document intern.
- Richardson, D.M.; Pyšek, P.; Rejmánek M.; Barbour, M.G.; Panetta, F.D. & West, C.J. 2000. Naturalization and invasion of alien plants: concepts and definitions. *Divers. Distrib.* 6: 93-107.
- Rivas-Martínez, S. & Rivas-Sáenz, S. 2009. *Worldwide Bioclimatic Classification System*. Phytosociological Research Center, Spain. <http://www.globalbioclimatics.org>
- Sáez, L. (1997) Atlas pteridològic de Catalunya i Andorra. *Acta Bot. Barc.* 44: 39-167.

- Sánchez Pedraja, Ó. (2008) *Oxalis* L. En: F. Muñoz-Garmendia & C. Navarro (eds.), *Flora iberica* 9. Real Jardín Botánico. CSIC. Madrid.
- Verloove, F. & Sánchez Gullón, E. 2008. New records of interesting xenophytes in the Iberian Peninsula. *Acta Bot. Malac.* 33: 147-167.
- Vigo, J.; Masalles R.M. & Ninot, J.M. (2007) A propòsit de les plantes naturalitzades. *L'Atzavara* 15: 73-82.



## ANNEXOS

### Annex 1. Relació dels tàxons considerats d'interès al territori estudiat.

Tàxons d'interès	Coordenades UTM
<b>Grup 1. Interès corològic o biogeogràfic.</b>	
<i>Alyssum montanum</i> subsp. <i>montanum</i>	DG4940 DG5039 DG5040 DG5042 DG5140 DG5146 DG5642
<i>Anemone ranunculoides</i>	DG4948
<i>Asphodelus cerasiferus</i>	DG4742 DG4743 DG4848 DG5148
<i>Carex flava</i> subsp. <i>demissa</i>	DG5044 DG5144
<i>Carex flava</i> subsp. <i>viridula</i>	DG5044
<i>Carex pallescens</i>	DG4843 DG4942 DG4943 DG5044 DG5045 DG5145 DG5246
<i>Cirsium palustre</i>	DG5142 DG5641
<i>Epilobium collinum</i>	DG5642
<i>Epilobium obscurum</i> subsp. <i>obscurum</i>	DG5641 DG5642
<i>Epilobium roseum</i>	DG4738
<i>Euphorbia dulcis</i> subsp. <i>dulcis</i>	DG4838 DG4948
<i>Filaginella uliginosa</i>	DG5641
<i>Galanthus nivalis</i>	DG4738 DG4940 DG5040 DG5041 DG5042 DG5142
<i>Galeopsis segetum</i>	DG4838 DG5040 DG5143 DG5144 DG5244 DG5245 DG5347
<i>Gentianopsis ciliata</i>	DG4545 DG4645 DG4745 DG4846
<i>Gnaphalium sylvaticum</i>	DG5642
<i>Hypochoeris maculata</i>	DG4739 DG5042 DG5043 DG5044 DG5045 DG5145
<i>Lamium galeobdolon</i>	DG4948
<i>Lomelosia stellata</i>	DG4745 DG4746
<i>Lotus pedunculatus</i>	DG5641
<i>Melica nutans</i>	DG4444 DG4641 DG4642 DG4743 DG4745
<i>Milium effusum</i>	DG4738 DG5042 DG5143 DG5246
<i>Myosotis discolor</i>	DG4538 DG4740 DG4843 DG4943
<i>Orobanche purpurea</i>	DG4844 DG4944
<i>Potentilla rupestris</i>	DG5246
<i>Prenanthes purpurea</i>	DG5642
<i>Ranunculus auricomus</i> subsp. <i>carlittensis</i>	DG4738
<i>Rhinanthus minor</i>	DG5043 DG5248
<i>Rorippa pyrenaica</i>	DG4344 DG4740 DG4837 DG5046 DG5145
<i>Rumex acetosa</i> subsp. <i>acetosa</i>	DG4640
<i>Rumex sanguineus</i>	DG5040 DG5041 DG5140 DG5141 DG5339 DG5340 DG5341
<i>Scorzonera hispanica</i>	DG4546
<i>Sedum brevifolium</i>	DG4639 DG4640 DG4740 DG4743 DG4841 DG4845 DG4941 DG4942
<i>Senecio adonidifolius</i>	DG5642
<i>Serratula nudicaulis</i>	DG4546
<i>Seseli tortuosum</i>	DG4848
<i>Silene dioica</i>	DG5146 DG5246

<i>Stachys alpine</i>	DG5440
<i>Trifolium aureum</i>	DG5339 DG5438
<i>Veronica verna</i>	DG4538 DG4740 DG4838
<i>Viola willkommii</i>	DG4539 DG4546 DG4641 DG4845 DG4947 DG4948 DG5148 DG5349
<b>Grup 2. Endèmiques.</b>	
<i>Allium pyrenaicum</i>	DG5249
<i>Cardamine amara</i> subsp. <i>olotensis</i>	DG5040 DG5045 DG5140 DG5143 DG5244
<i>Myosotis hervei</i>	DG4645 DG5040 DG5142 DG5244 DG5245 DG5641
<i>Ramonda myconi</i>	DG4545 DG4546 DG4743 DG4747 DG4845 DG4846 DG4848 DG4948 DG5146 DG5148 DG5246
<i>Saxifraga vayredana</i>	DG4938 DG5038 DG5642
<i>Dianthus seguieri</i> subsp. <i>requienii</i>	DG4440 DG4541 DG4638 DG4640 DG4641 DG4837 DG4546 DG4745 DG4845 DG4944 DG5043 DG5047 DG5148 DG5442 DG5642
<b>Grup 3. Rares.</b>	
<i>Aira elegantissima</i>	DG4744
<i>Apera interrupta</i>	DG5040
<i>Aster linosyris</i>	DG4545
<i>Avena fatua</i>	DG4739
<i>Carex alba</i>	DG4747 DG4948
<i>Carex depauperata</i>	DG5347
<i>Carex praecox</i>	DG4738 DG5040 DG5140 DG5142 DG5143 DG5348
<i>Carpesium cernuum</i>	DG4440
<i>Chenopodium chenopodioides</i>	DG5047
<i>Corynephorus canescens</i>	DG5039
<i>Crepis nicaeensis</i>	DG4641 DG4646 DG4742 DG4745 DG4746
<i>Dictamnus albus</i>	DG4546 DG5146
<i>Digitaria ischaemum</i>	DG4539 DG4741 DG4942 DG4943 DG5045 DG5046 DG5047
<i>Festuca ochroleuca</i> subsp. <i>heteroidea</i>	DG4846
<i>Juncus rechingeri</i>	DG4444
<i>Juncus tenageia</i> subsp. <i>tenageia</i>	DG4740 DG5043 DG5044
<i>Lathraea squamaria</i>	DG4948 DG5040
<i>Lathyrus cirrhosus</i>	DG5041 DG5042 DG5044 DG5339
<i>Leersia oryzoides</i>	DG5146
<i>Opopanax chironium</i>	DG4641
<i>Orchis provincialis</i> subsp. <i>provincialis</i>	DG4539 DG4740
<i>Ornithogalum pyrenaicum</i>	DG4738 DG5040 DG5042
<i>Ornithopus perpusillus</i>	DG5442
<i>Potentilla recta</i>	DG4837 DG4838 DG5039 DG5040 DG5041 DG5140 DG5337
<i>Ranunculus sceleratus</i>	DG4746 DG5247
<i>Rhamnus frangula</i>	DG4747 DG5145
<i>Rumex palustris</i>	DG5047
<i>Stipa capillata</i>	DG4443 DG4541 DG4641 DG4741
<i>Trifolium diffusum</i>	DG5039 DG5040 DG5140
<b>Grup 4. Interès local.</b>	
<i>Andropogon distachyos</i>	DG5143 DG5246

<i>Aphanes australis</i>	DG4738 DG4739 DG4941 DG5039
<i>Arctostaphylos uva-ursi</i>	DG5642
<i>Aristolochia longa</i>	DG4444 DG4944
<i>Armeria arenaria</i>	DG4838
<i>Asplenium petrarcae</i> subsp. <i>petrarcae</i>	DG5148
<i>Asplenium trichomanes</i> subsp. <i>pachyrachis</i>	DG5148
<i>Avenula pubescens</i> subsp. <i>pubescens</i>	DG4641
<i>Campanula erinus</i>	DG5148
<i>Cardamine heptaphylla</i>	DG4738 DG5040
<i>Carduus nutans</i>	DG4745
<i>Carex liparocarpos</i>	DG4442 DG4443 DG4444 DG4641 DG4744
<i>Carex mairii</i>	DG4745 DG5048
<i>Caucalis platycarpos</i>	DG4739 DG5041
<i>Chenopodium glaucum</i>	DG5047
<i>Chenopodium polyspermum</i>	DG4738 DG5140 DG5244 DG5246
<i>Cistus laurifolius</i>	DG4436 DG4538 DG4642 DG4841
<i>Clematis recta</i>	DG5246
<i>Coronilla minima</i> subsp. <i>lotoides</i>	DG4539 DG4546 DG4848 DG5048 DG5349
<i>Corynephorus divaricatus</i> subsp. <i>divaricatus</i>	DG4442 DG4545 DG5039 DG5145
<i>Crassula tillaea</i>	DG4538 DG4640
<i>Cucubalus baccifer</i>	DG4343 DG4440 DG4443 DG4545 DG4640 DG4738 DG4740 DG5040 DG5143
<i>Cytinus hypocistis</i> subsp. <i>hypocistis</i>	DG4538
<i>Elymus caninus</i>	DG5040 DG5042 DG5045 DG5140
<i>Filago arvensis</i>	DG4740 DG4940 DG5140 DG5247
<i>Helleborus viridis</i> subsp. <i>occidentalis</i>	DG5038 DG5039 DG5040 DG5338 DG5642
<i>Hieracium racemosum</i>	DG4545
<i>Hyoscyamus niger</i>	DG5140
<i>Hypericum hirsutum</i>	DG5043
<i>Iris pseudacorus</i>	DG5046
<i>Juncus acutiflorus</i>	DG4837 DG5641
<i>Juncus capitatus</i>	DG4444
<i>Lamarckia aurea</i>	DG4640
<i>Lathyrus hirsutus</i>	DG4843
<i>Lathyrus nissolia</i>	DG4943 DG5043
<i>Lepidium ruderales</i>	DG5146
<i>Linaria pelisseriana</i>	DG4342 DG4442
<i>Lotus angustissimus</i>	DG4740 DG5044 DG5145
<i>Lysimachia vulgaris</i>	DG5245
<i>Lythrum portula</i>	DG4741 DG4837
<i>Moenchia erecta</i>	DG4740 DG4941 DG4943
<i>Narcissus poeticus</i>	DG4738
<i>Notholaena marantae</i> subsp. <i>marantae</i>	DG5246
<i>Ophioglossum vulgatum</i>	DG4740 DG4943
<i>Orchis laxiflora</i> subsp. <i>laxiflora</i>	DG5043
<i>Parentucellia latifolia</i>	DG4342 DG4538 DG4740

<i>Paronychia argentea</i>	DG4640 DG5047
<i>Peucedanum officinale</i>	DG5146
<i>Polypogon monspeliensis</i>	DG4745 DG5146
<i>Primula acaulis</i> subsp. <i>acaulis</i>	DG4946
<i>Quercus robur</i>	DG4738 DG4743
<i>Ranunculus paludosus</i>	DG4442
<i>Rhamnus cathartica</i>	DG4440 DG4738 DG4838 DG5038 DG5040 DG5041 DG5246
<i>Rosa arvensis</i>	DG4541 DG4641 DG4843 DG5040 DG5042 DG5046 DG5338
<i>Sedum hirsutum</i>	DG5642
<i>Sedum rubens</i>	DG4739
<i>Sparganium erectum</i>	DG4343
<i>Spergula pentandra</i>	DG4342 DG4538 DG4646 DG4740 DG4839 DG4941
<i>Teesdalia nudicaulis</i>	DG5043
<i>Trifolium bocconeii</i>	DG4942
<i>Trifolium cherleri</i>	DG4538 DG4740
<i>Trifolium hirtum</i>	DG4740 DG4837 DG4838 DG5042
<i>Trifolium sylvaticum</i>	DG4740 DG4837 DG5043
<i>Viola canina</i> subsp. <i>canina</i>	DG5246



**Annex 2.** Descripció dels hàbitats genèrics especificats al catàleg florístic.

### **Aigües dolces estagnants**

Aquí incloem les basses i altres indrets amb aigües estancades o de curs molt lent que permetin l'establiment de poblacions d'hidròfits, tant dels que són exclusivament flotants (*Lemna* spp.) com dels que arreen al fons. També s'inclouen poblaments d'helòfits dels marges, que viuen parcialment entollats.

### **Alzinars**

Formacions forestals denses i ombrívols dominades per l'alzina (*Quercus ilex*), tot i que sovint l'acompanya algun arbre caducifoli, o els pins, que poden arribar a fer un estrat arbori alt i dispers. Els alzinars del territori, de caràcter relativament muntanyenc, presenten una petita proporció dels arbusts i les lianes esclerofil·les pròpies dels típics alzinars de terra baixa.

### **Avellanoses i boscos caducifolis mixtos humits**

Als fons de vall, però a la zona externa dels riberals, així com a la base de costers o a les torrenteres de vessant, hi apareixen boscos caducifolis humits dominats per diferents espècies arbòries (roure, freixe, til·ler...), i en els que l'avellaner (*Corylus avellana*) té un paper destacat a l'estrat arbustiu alt. Es tracta també de boscos amb un estrat herbaci dens i molt divers, ric en plantes nemorals.

### **Bardisses**

Matollars densos, d'aspecte força variable, dominats generalment per espècies arbustives o lianoides espinoses. Són habituals a les vores dels camps i de prats, clarianes i marges forestals, on poden constituir franges impenetrables.

### **Boixedes i màquies de l'alzinar**

Matollars alts i més o menys densos dominats per espècies llenyoses, algunes d'elles esclerofil·les. Aquestes formacions solen dominar en costers amb sòls rocosos o poc desenvolupats, on el bosc més o menys ben constituït s'hi estableix amb dificultat.

### **Brolles calcícoles**

Matollars secs, generalment esclarissats, dominats per alguns arbusts i mates xeròfiles. Solen ocupar sòls carbonatats poc desenvolupats, rocosos, en indrets secs i ben exposats.

### **Brolles silicícoles**

Matollars de composició florística diversa dominats generalment per diferents espècies d'estepes (*Cistus* spp.) i de brucs (*Erica* spp.). Alguns altres arbusts o mates hi poden aparèixer, i l'estrat herbaci hi sol ser força pobre, amb presència d'algunes plantes anuals. Els briòfits i els líquens, en canvi, hi poden tenir recobriments més importants. Apareixen en sòls poc desenvolupats o en indrets on les comunitats forestals han estat degradades.

### **Camps i horts**

Hem inclòs aquí la vegetació associada als conreus de cereals (de vegades de farratges) i als horts, constituïda per espècies arvenses o ruderals que ocupen els espais que deixa la espècie cultivada. Aquesta vegetació sol presentar una estacionalitat acusada, i varia molt en funció del tipus de conreu i dels tractaments agrícoles.

### **Castanyedes**

Boscós de caràcter secundari dominats pel castanyer (*Castanea sativa*), generalment sotmesos a un règim d'explotació forestal força intens. Degut això el seu estrat arbustiu i herbaci acostuma a ser poc dens i poc divers. Les castanyedes poden substituir molts tipus de boscos, sempre i quan siguin relativament humits i sobre sòls pobres en carbonats.

### **Cingles**

Hem inclòs aquí aquelles formacions rocoses verticals de certa entitat, on la vegetació, molt esparsa, sol quedar refugiada a les escletxes o als petits replans. És a les obagues on aquesta vegetació de caire rupícola assoleix més recobriment i entitat.

### **Vorades i clarianes i forestals**

Als marges i clarianes dels boscos, fora de l'ambient ombrívol, s'hi desenvolupen comunitats vegetals força denses dominades per espècies herbàcies que troben el seu òptim de creixement en aquestes condicions de mitja ombra. Aquests herbassars són força rics i variables, principalment en funció del grau de mesofília i d'eutròfia dels boscos als que van associats.

### **Codines**

Afloraments rocosos amb poca inclinació amb vegetació molt escassa o nul·la degut al poc desenvolupament del sòl. Hi poden aparèixer algunes plantes anuals i bulboses disperses. Els materials gresosos de l'Eocè presents al territori afavoreixen molt la presència d'aquest tipus de formacions.

### **Fagedes**

Comunitats forestals gairebé sempre dominades pel faig (*Fagus sylvatica*), ordinàriament molt ombrívoles i amb un baix desenvolupament arbustiu i un estrat herbaci força ric i divers, amb un desenvolupament bàsicament primaveral. En el cas que ens ocupa, però, les fagedes són de caràcter acidòfil i acostumen a tenir un estrat herbaci força empobrit.

### **Falgars**

Poblaments densos de falguera comuna (*Pteridium aquilinum*), en general sobre sòls profunds i força humits.

### **Herbassars higronitròfils**

Herbassars dominats per espècies anuals propis dels sòls molt humits i rics en nutrients. Sovint solen tenir un desenvolupament màxim al final de l'estiu, quan els terrenys que ocupen solen quedar molt humits, però no entollats. Hi trobem des de formacions altes i ufanoses fins a herbeis força esclarissats.

### **Joncedes i altres pastures calcícoles seques**

Prats més o menys densos dominats per espècies perennes graminoides o junciformes (*Festuca* spp., *Aphyllanthes monspeliensis*...) i per petites mates xeròfiles (*Thymus vulgaris*, *Fumana ericifolia*, *Teucrium polium*...). Es tracta de les pastures seques més comuns als territoris calcaris mediterrani-muntanyencs i submediterranis.

### **Jonqueres i altres prats humits**

Incloem aquí un conjunt divers d'herbassars que es fan sobre sòls molt humits, de vegades entollats. Habitualment apareixen com a formacions dominades per joncs, tot i que també hi trobem altres tipus d'herbassars dominats per varies espècies de graminies altes, afins als prats dalladors. Els primers solen anar associats a cursos d'aigua o a aigües estancades (basses), mentre que aquests darrers ocupen fons de vall o clotades humides, però no entollades.

### **Jonqueroles**

Herbeis de sòls temporalment molt humits o xops dominats per espècies graminoides, algunes d'elles anuals, entre les que destaquen petits joncs. Solen ocupar petites superfícies, confinats a algunes depressions de terreny o marges de camins, sempre sobre sòls arenosos.

### **Landes de bruguerola**

Matollars baixos dominats per la bruguerola (*Calluna vulgaris*), florísticament força pobres, amb la presència d'algunes altres petites mates i amb un estrat muscinal força

desenvolupat. Tenen el seu màxim desenvolupament sobre sòls sorrencs poc inclinats i sovint porten un estrat més o menys dens de pi roig (*Pinus sylvestris*).

### **Landes de gódua**

Matollars força alts dominats per la gódua (*Sarothamnus scoparius*), però sempre amb la presència habitual de la falguera comuna (*Pteridium aquilinum*) i d'altres mates acidòfiles pròpies de les landes. Solen ocupar sòls relativament profunds i humits, en terrenys guanyats a les comunitats forestals o com a fases avançades de recolonització d'antics cultius o pastures.

### **Pastures mesòfiles calcícoles**

Pastures de caràcter humit dominades per plantes gramínoides i per altres plantes de fulla tendra i plana que acostumen a recobrir completament el sòl. Viuen sobre sòls calcaris i més o menys profunds, capaços de retenir prou la humitat. Es tracta de les pastures dominants a la muntanya mitjana humida i calcària.

### **Pinedes de pi roig**

El pi roig (*Pinus sylvestris*) pot fer un estrat arbori prou dens que recobreix tan alzinars frescals baixos (i màquies) com rouredes de roure martinenc mal constituïdes. La presència i la perpetuació d'aquestes pinedes és deguda, en primera instància, al règim d'exploració al que estan sotmeses.

### **Pradells d'annuals calcícoles**

Prats secs esclarissats constituïts per algunes matetes (*Thymus vulgaris*, *Teucrium polium*...) o tofes de gramínies (*Festuca gr. ovina*, *Koeleria vallesiana*...), entre les que hi proliferen un bon grapat d'espècies anuals, moltes d'elles amants dels sòls rics en carbonats. Solen anar associats a sòls primos o molt rocosos.

### **Pradells d'annuals silicícoles**

Prats secs dominats per espècies anuals silicícoles amb un òptim de desenvolupament primaveral. A l'estiu, aquests formacions es redueixen a la mínima expressió. A part de les espècies anuals, molt diverses i entre les que destaquen algunes gramínies (*Aira caryophyllea*, *Vulpia* spp...) o els trèbols (*Trifolium* spp.), també hi apareixen algunes plantes crasses com els crespínells (*Sedum* spp.). Aquests prats solen anar associats a sòls sorrencs o terraprimos silicis.

### **Prats mesòfils calcícoles**

Pastures de caràcter humit dominades per plantes gramínoides i altres plantes de fulla tendra i plana que acostumen a recobrir completament el sòl. Viuen sobre sòls calcaris i més o

menys profunds, capaços de retenir prou la humitat. Es tracta de les pastures dominants a la muntanya mitjana humida i calcària.

### **Prats mesoxeròfils**

Incloem aquí un conjunt més o menys heterogeni de prats i herbassars densos, dominats generalment per gramínies força altes. Solen constituir una etapa més menys estable de recolonització d'antigues àrees conreades. També és habitual trobar formacions d'aquest tipus al marge de camins o de camps. Requereixen sòls profunds relativament humits.

### **Prats montans silicícoles secs**

Pastures d'afinitat medioeuropea pròpies dels vessants secs de la muntanya mitjana silícia. Són dominades per espècies gramínoides (*Festuca* spp., *Agrostis capillaris*), amb presència d'algunes matetes disperses.

### **Prats secs termòfils**

Prats que poblen els replans de les codines orientades al sud, en vessants molt calents, molt sovint com a comunitats de caràcter semirupícola. Es tracta de formacions dominades per gramínies termòfiles d'una vague afinitat tropical (*Hyparrhenia hirta* subsp. *pubescens*, *Heteropogon contortus*), entre les que hi creixen algunes espècies anuals i plantes bulboses.

### **Roques i talussos ombrívols**

Les formacions rocoses de poca entitat i els talussos, especialment en ambient ombrívol, solen portar una vegetació relativament densa constituïda per un important recobriment de briòfits, amb falgueres i algunes plantes vasculars d'apetències ecològiques diverses.

### **Rouredes de roure martinenc**

Bosc caducifolis més aviat secs dominats pel roure martinenc (*Quercus humilis*), on el pi roig (*Pinus sylvestris*) també hi pot aparèixer amb freqüència. Es tracta de boscos poc ombrívols, amb un estrat arbustiu força desenvolupat.

### **Terrers margosos**

Àrees erosionades, generalment força pendents, on s'hi estableix una vegetació molt esparsa i poc específica, composta per mates xeròfiles i algunes espècies gramínoides.

### **Vegetació de fonts, rierols i degotalls**

Formacions herbàcies lligades als petits cursos d'aigua, basses o a llocs molt humits, regalimosos, molt sovint ombrejats. Hi predominen plantes de fulles blanques i un xic carneses, adaptades sovint a viure semisubmergides.

### **Vegetació ruderal**

Es tracta de comunitats majoritàriament herbàcies associades a indrets amb influència humana o del bestiar. Són molt variables, podent anar des d'herbassars ufanosos formats per grans herbes fins a gramenets o herbes esclarissats. Les plantes integrants d'aquest tipus de vegetació solen ser amants dels sòls rics en nutrients i força resistents a la pertorbació.

### **Vernedes i altres boscos de ribera**

Els cursos d'aigua de certa entitat i ben conservats porten associada una vegetació forestal de ribera en galeria dominada gairebé sempre pel vern (*Alnus glutinosa*), que constitueix un estrat arbori alt i dens. A la seva ombra, hi prospera un estrat herbaci important i molt divers, amb abundància d'espècies nemorals. En alguns llocs les vernedes s'han vist substituïdes per plantacions de pollancre (*Populus* spp.) o de plàtan (*Platanus × hispanica*).