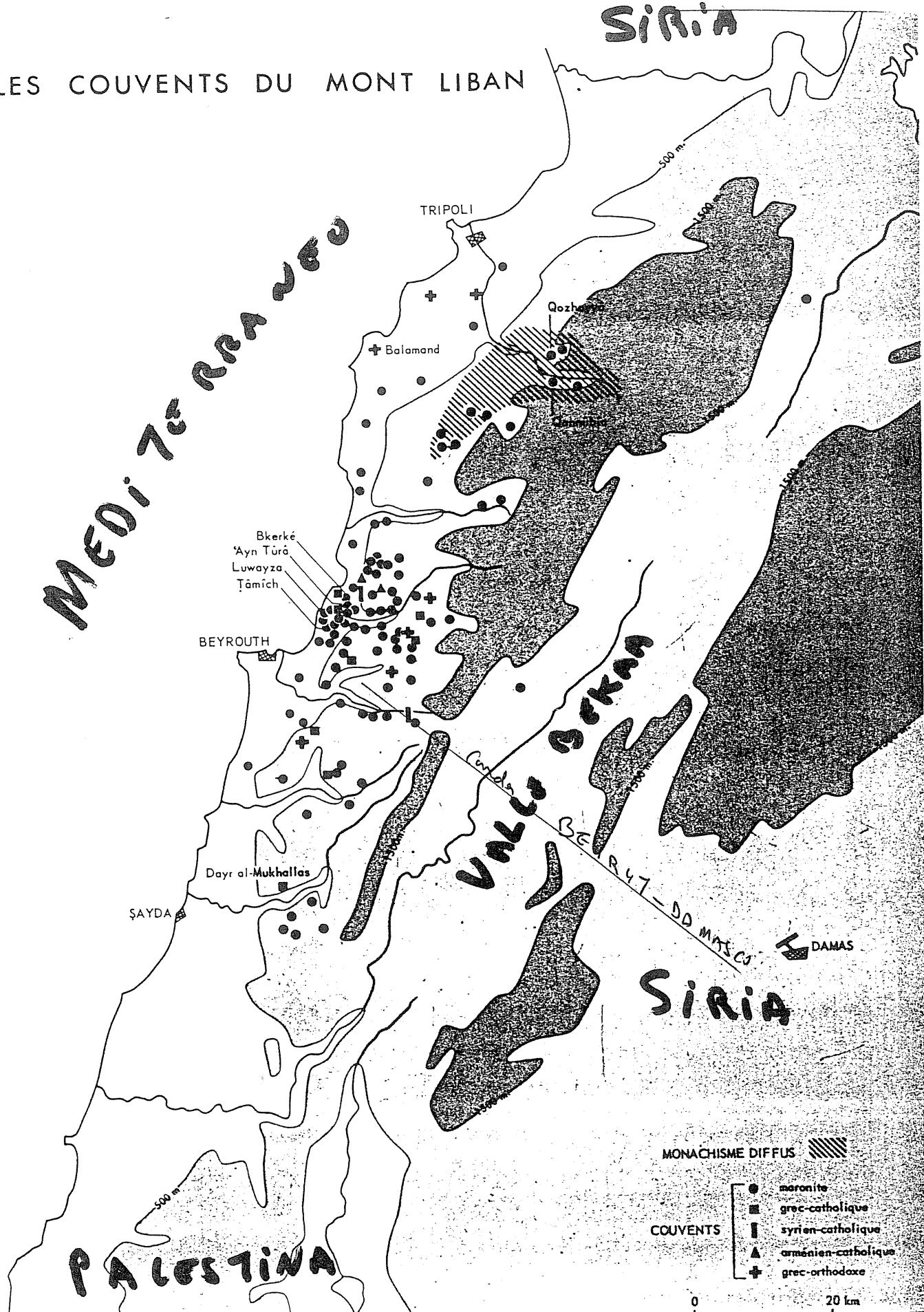


SIRIA

LES COUVENTS DU MONT LIBAN

MEDITERRANEE



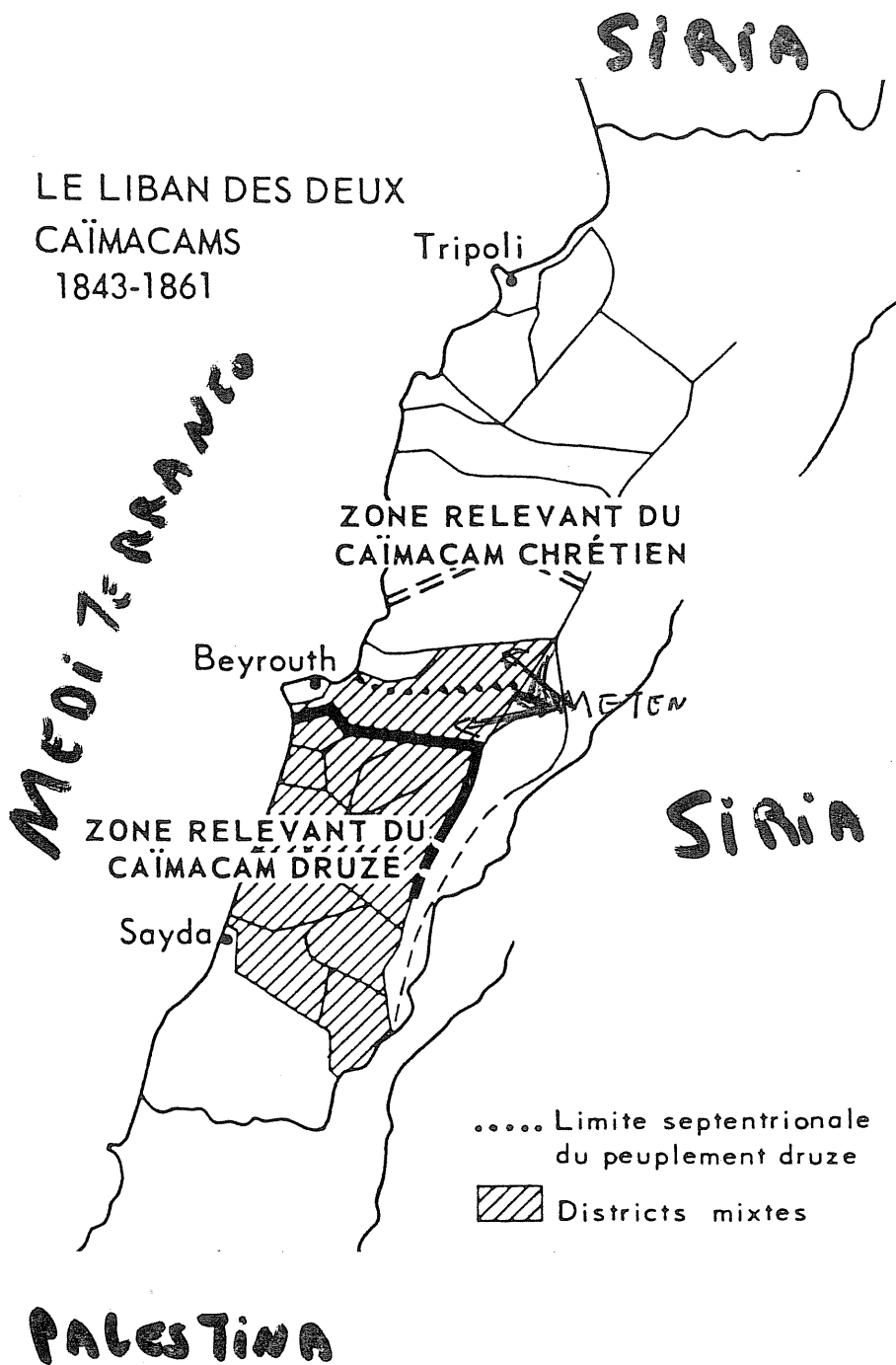
MONACHISME DIFFUS

- COUVENTS
- maronite
 - grec-catholique
 - ▮ syrien-catholique
 - ▲ armenien-catholique
 - ✝ grec-orthodoxe

0 20 km

PALESTINA

LE LIBAN DES DEUX
CAÏMACAMS
1843-1861



SIRIA

Tripoli

ZONE RELEVANT DU
CAÏMACAM CHRÉTIEN

Beyrouth

MÉTEN

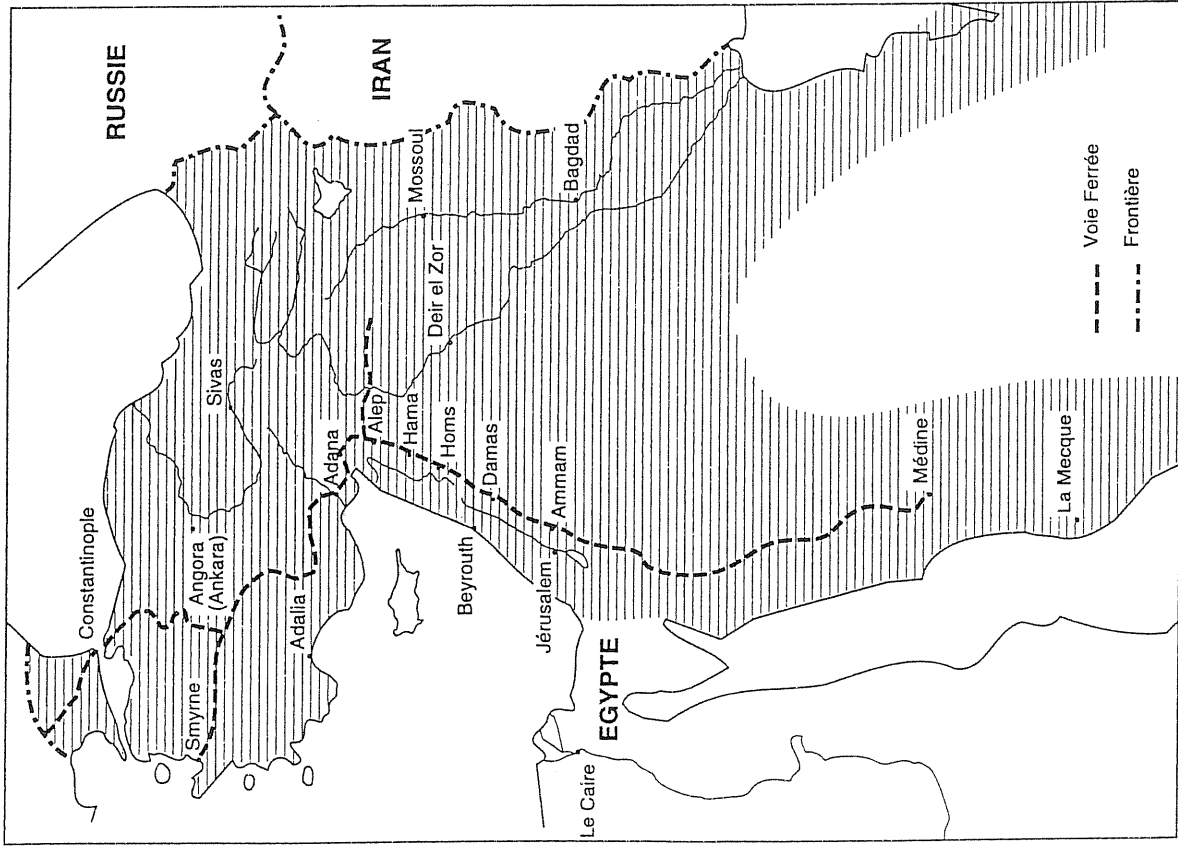
ZONE RELEVANT DU
CAÏMACAM DRUZE

SIRIA

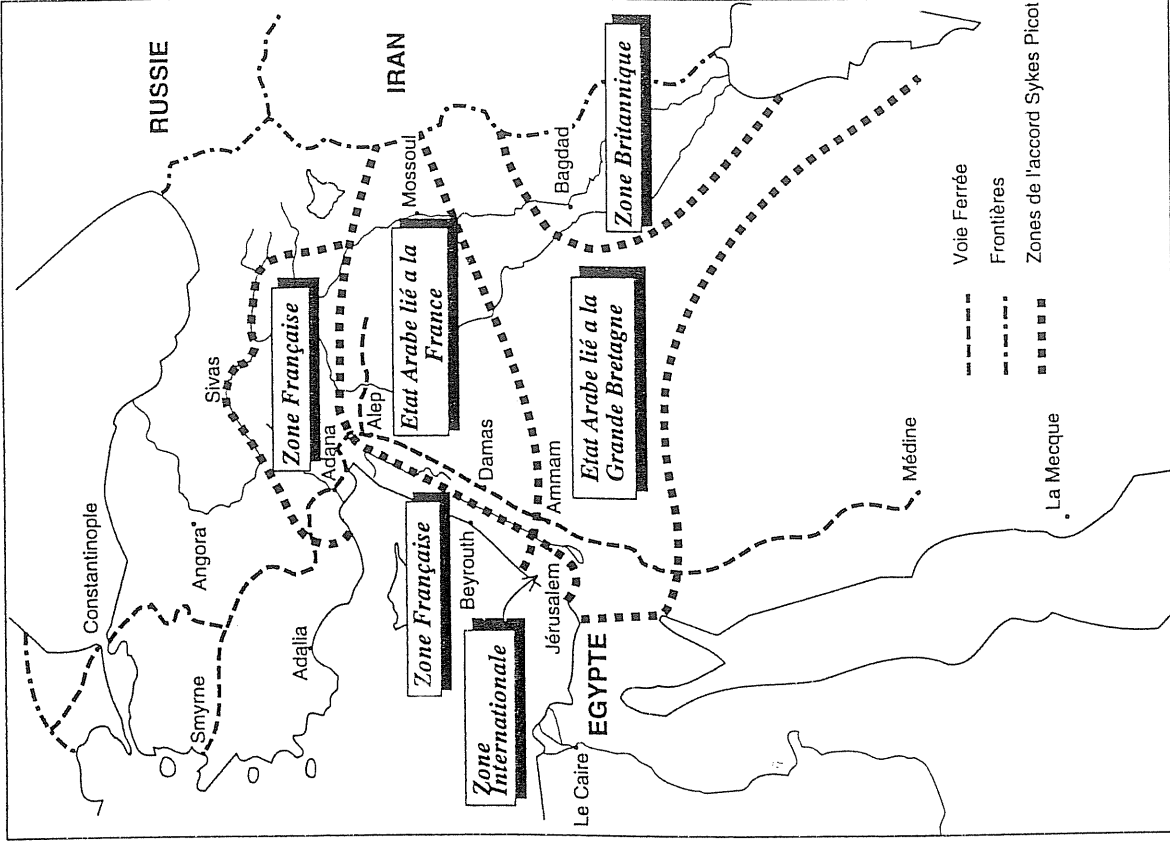
Sayda

- Limite septentrionale du peuplement druze
- ▨ Districts mixtes

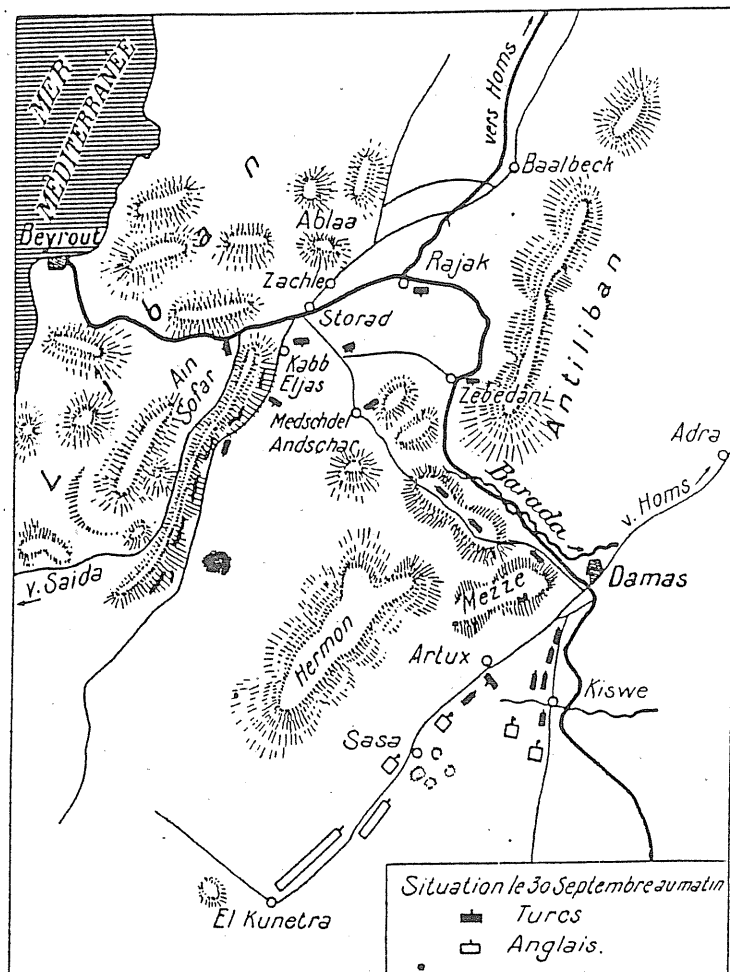
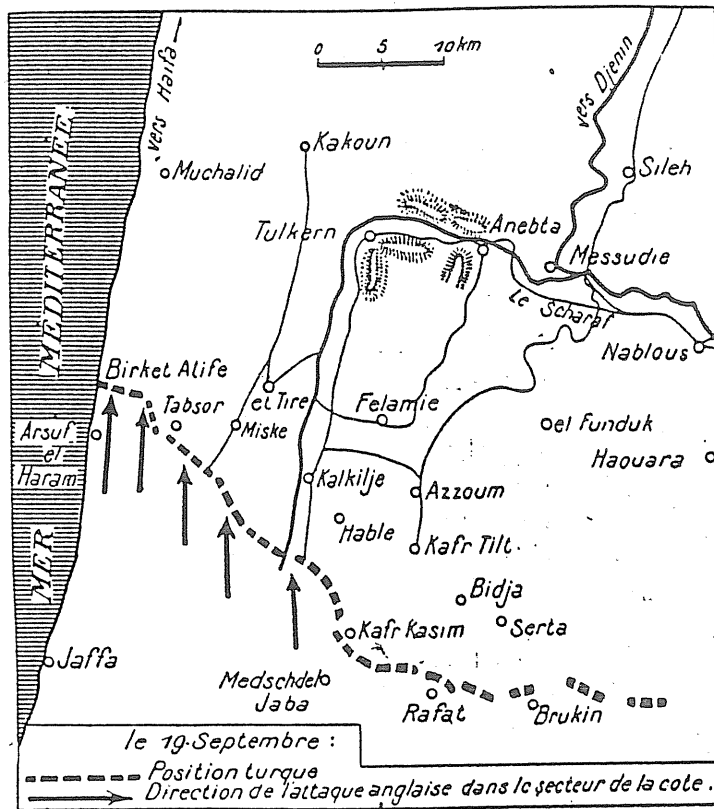
PALESTINA

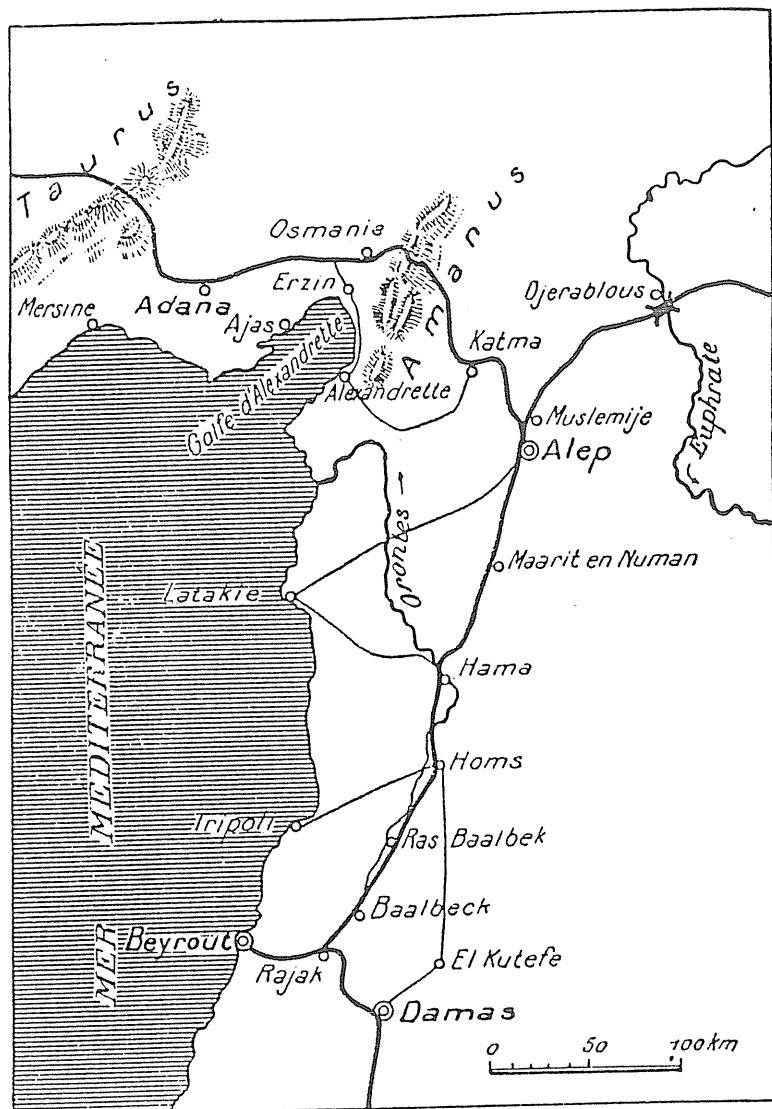


L'Empire Ottoman en 1914.



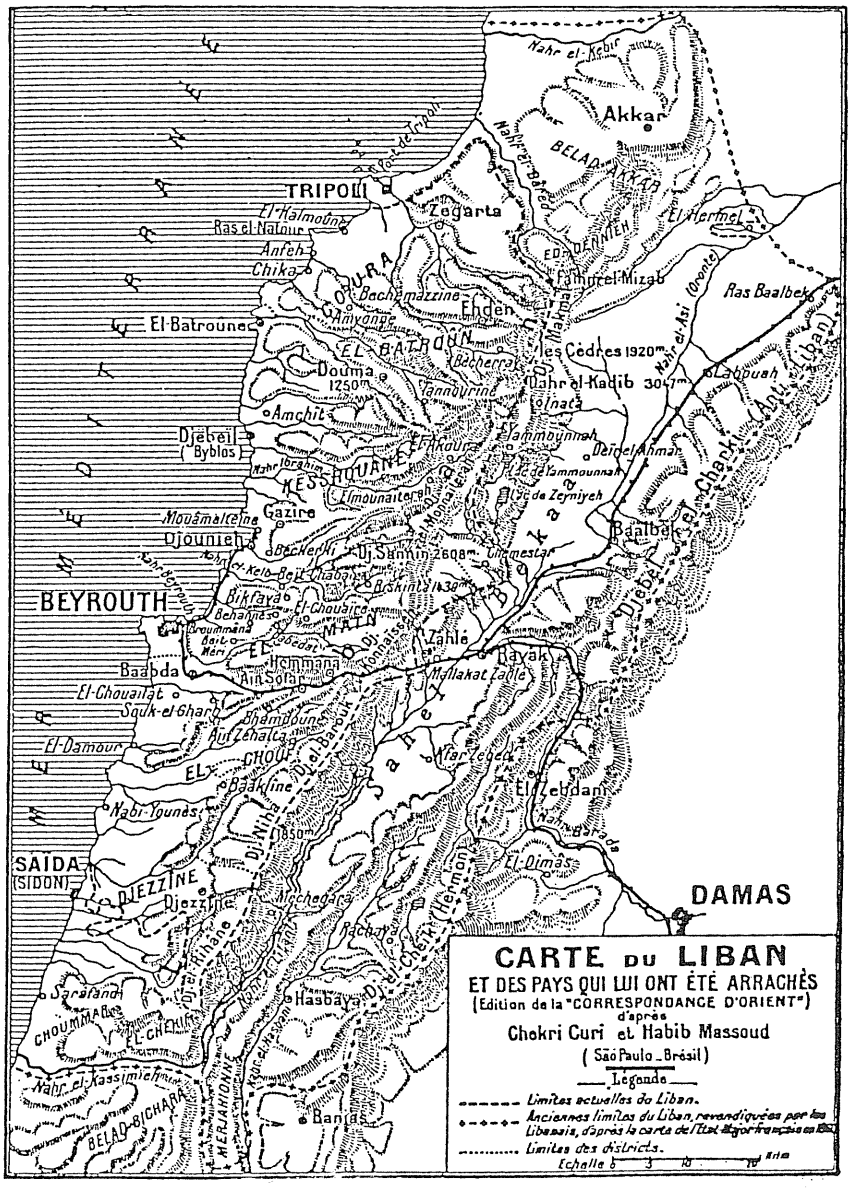
L'accord Franco-Britannique de 1916 (Sykes-Picot).



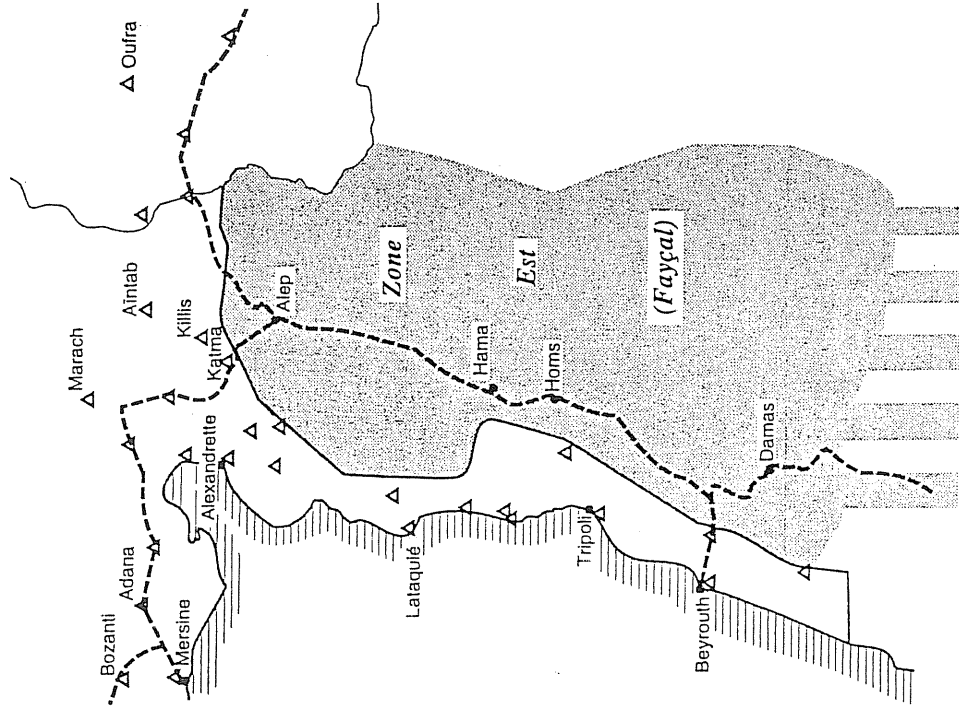


Ruta de la retirada de las tropas alemanas-otomanas. En la ciudad de Rajak se encontraba una estación ferroviaria del tren del Hedjaz. Liman Von Sanders con las tropas que salieron de Damasco 30 de septiembre se reunieron en este punto con las de Atatük. Partieron en el tren hasta Alepo. Donde, el 28 de octubre, tuvo lugar la ultima batalla de la Primera Guerra en tierras del Vilayato de Siria

Carte sur laquelle s'appuyèrent les Libanais pour revendiquer l'extension du territoire de leur pays.

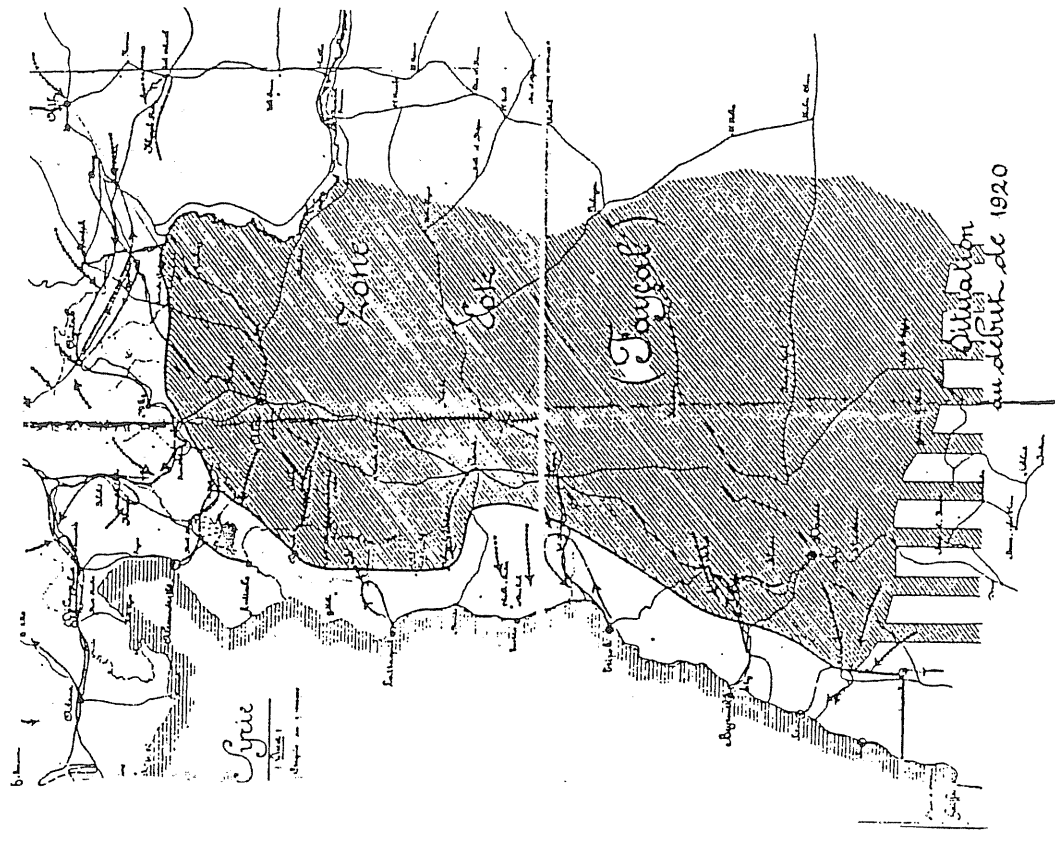


Zone Turque

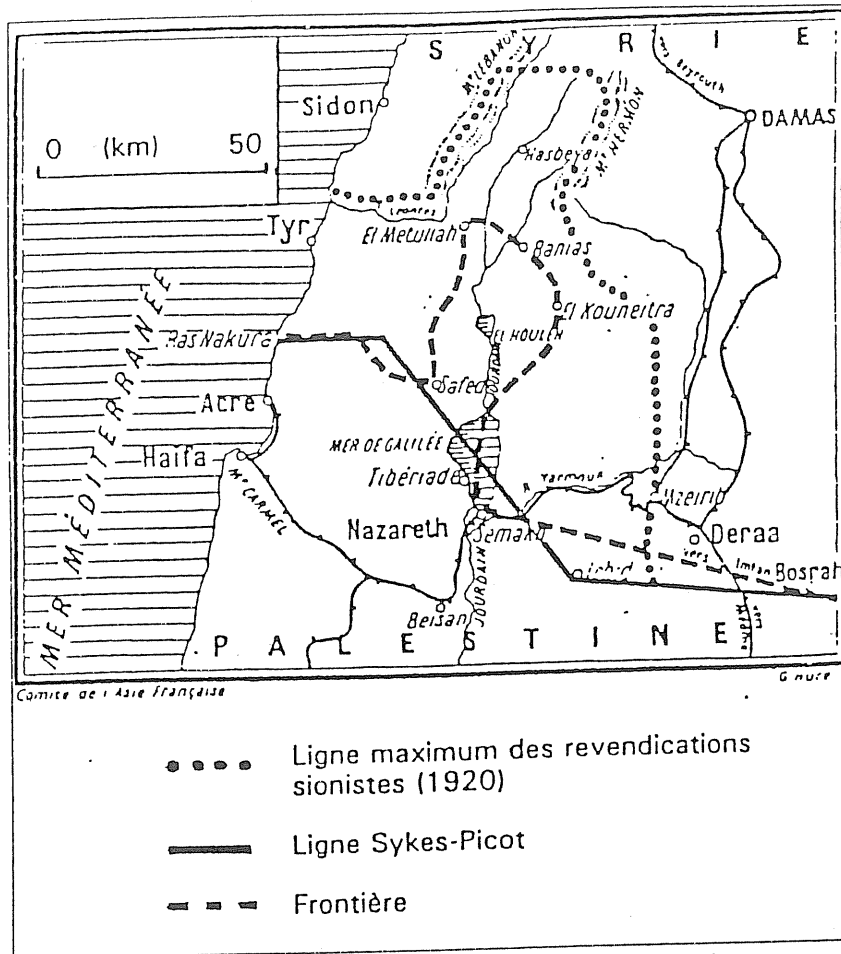


△ Garnisons françaises, d'importance variable, allant d'une compagnie à un bataillon

Dispositif de l'Armée du Levant au début de 1920.
source : voir figure suivante



Reproduction du document original ayant servi à l'élaboration de la figure précédente. Les flèches indiquent les attaques kemalistes et les réactions françaises.
source : *L'effort français au Levant* (1922), D21.



Frontières en Palestine entre les zones britanniques et françaises en 1922.

