

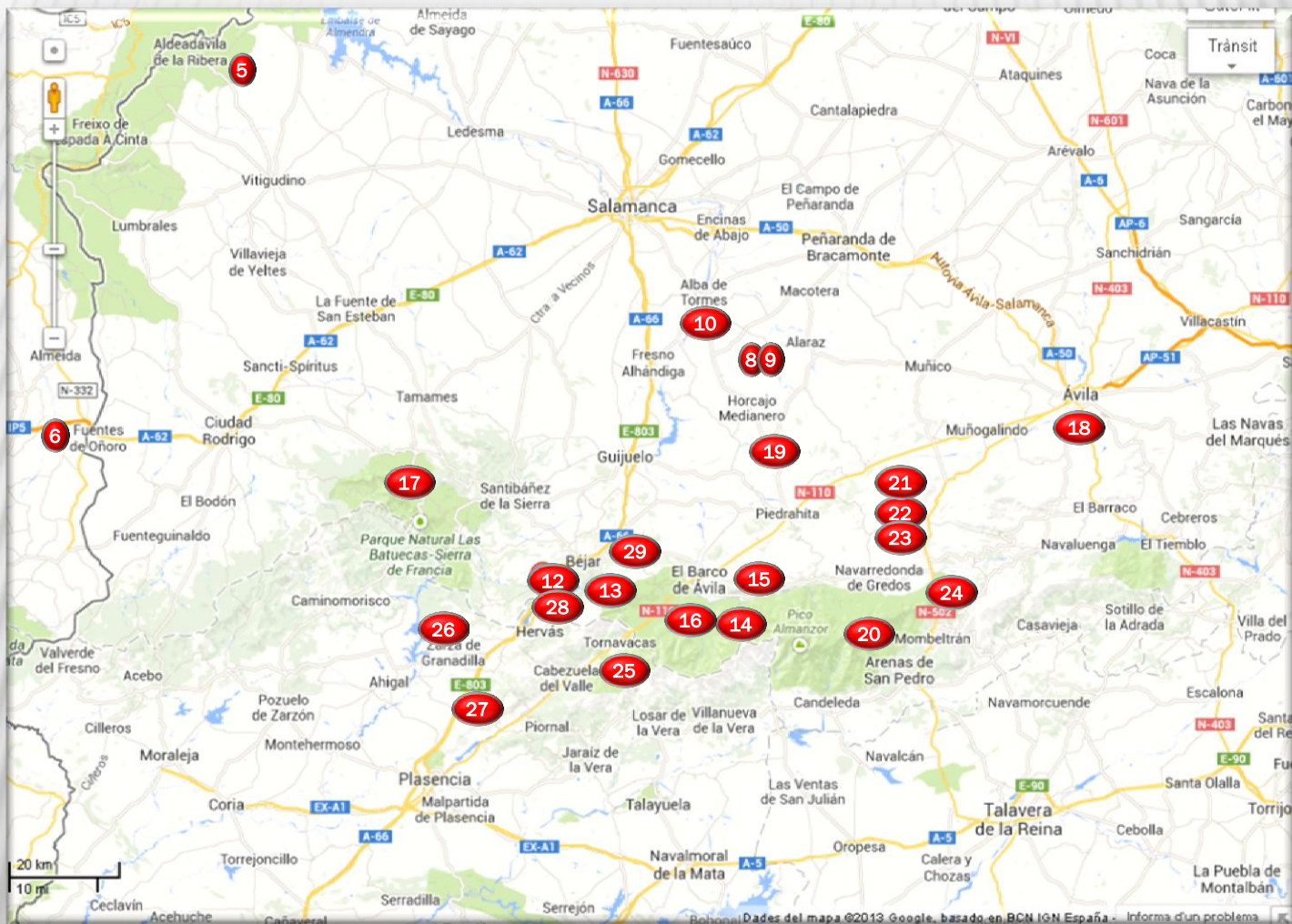


UNIVERSIDAD
DE SALAMANCA



Dr. Ángel CABO ALONSO, Catedrático de Geografía de la Universidad de Salamanca (1.964-1.987)

Localización de las diapositivas de la UNIVERSIDAD DE SALAMANCA PORTUGAL, SALAMANCA, ÁVILA Y CÁCERES




1. - Curso alto del Valcarce. Ladera sur. LEÓN
2. - Rodrigatos de la Obispalía. LEÓN
- 3.- Bodegas de Valcabado del Páramo. Río Órbigo al fondo. LEÓN
- 4.- Río Duero en Toro. ZAMORA.
- 5.- Aldeadávila de la Ribera. SALAMANCA.
- 6.- Castelo Mendo. PORTUGAL
- 7.- Valle del Mondego. PORTUGAL
- 8.- Hocajo Medianero. SALAMANCA
- 9.- Hocajo Medianero. SALAMANCA
- 10.- Finca Valverde, en Tierra de Alba. SALAMANCA
- 11.- Choza de pastores en el campo charro. SALAMANCA
- 12.- Sorihuela. SALAMANCA
- 13.- Candelario. SALAMANCA
- 14.- Sierra de Francia. SALAMANCA
- 15.- San Martín del Castañar. SALAMANCA
- 16.- La Alberca. SALAMANCA

- 17.- Las Batuecas. SALAMANCA
- 18.- Valle de Amblés, desde Ávila. ÁVILA
- 19.- Fosa del Corneja, en Malpartida. ÁVILA
- 20.- Hoyos del Espino. ÁVILA
- 21.- Navarredonda de la Sierra. ÁVILA
- 22.- Navarredonda de la Sierra. ÁVILA
- 23.- Navarredonda de la Sierra. ÁVILA
- 24.- Puerto del Pico.. ÁVILA
- 25.- Piornal, entre el Valle del Jerte y La Vera. CÁCERES
- 26.- Granadilla. CÁCERES
- 27.- Villar de Plasencia. CÁCERES
- 28.- Baños de Montemayor. CÁCERES
- 29.- Béjar, fachada Sur. SALAMANCA





Bodegas de Valcabado del Páramo Río Órbigo al fondo. LEÓN







Castelo Mendo PORTUGAL



Valle del Mondego PORTUGAL







Finca Valverde, en Tierra de Alba SALAMANCA



Choza de pastores en el campo charro SALAMANCA



Sorihuela SALAMANCA



Candelario SALAMANCA







La Alberca SALAMANCA



Las Batuecas SALAMANCA

















Puerto del Pico ÁVILA



Piornal, entre el Valle del Jerte y La Vera CÁCERES




Granadilla CÁCERES





Baños de Montemayor. CÁCERES



Béjar, fachada Sur SALAMANCA

