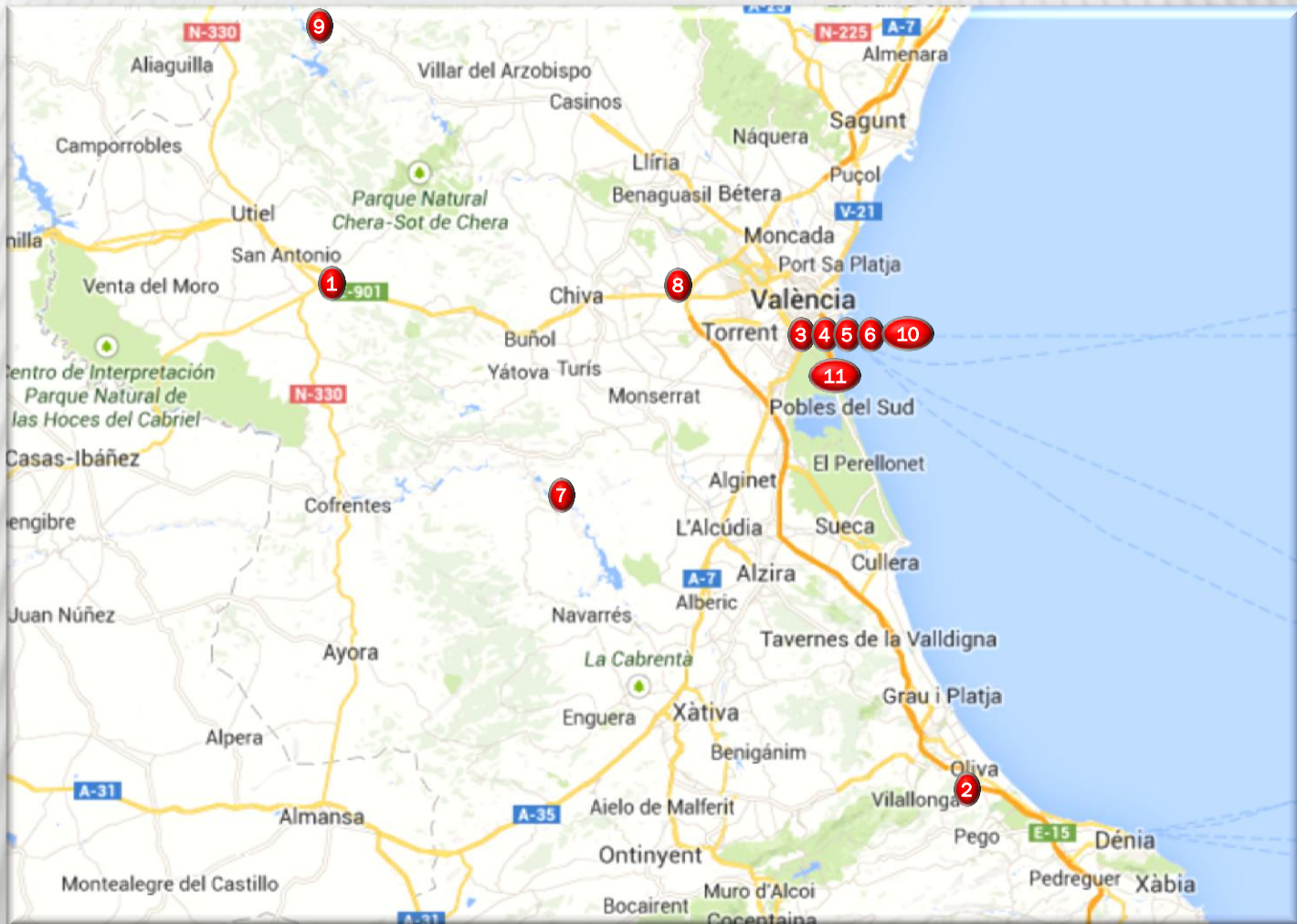




Dr. VICENT ROSELLÓ VERGER, Catedrático de Geografía de la Universidad Murcia (1.967-68 y de Valencia 1969-2.002)



- 1.- Meseta de Requena. Paisaje castellano al O. del País Valencià. Viñas. VALENCIA
- 2.- Marquesat. Oliva. La Safor. S.E. de Valencia. Maiz y naranjos. Serra Segària (1.965)
- 3.- Valencia. La Lonja. VALENCIA
- 4.- Valencia. Puerta de los Serranos. VALENCIA
- 5.- Comercios calle Bolseña en la ciudad vieja (1964). VALENCIA
- 6.- Valencia, falla en la calle Dr. Collado. VALENCIA
- 7.- Hoz del Júcar, cerca de Millares. VALENCIA
- 8.- Hoz del Turia en el embalse Loriguilla (1.966). VALENCIA
- 9.- Los Serranos, garganta del Turia. Carretera de Ademuz. (1.964) VALENCIA
- 10.- Valencia. Barracas y building. VALENCIA
- 11.- El Saler, Albufera. Arrozal y plantada. VALENCIA





Valencia. La Lonja. VALENCIA






Comercios calle Bolseña en la ciudad vieja. VALENCIA



Valencia, falla en la calle Dr. Collado. VALENCIA




Hoz del Júcar, cerca de Millares. VALENCIA



Hoz del Turia en el embalse Loriguilla (1.966). VALENCIA





Valencia. Barracas y building. VALENCIA



