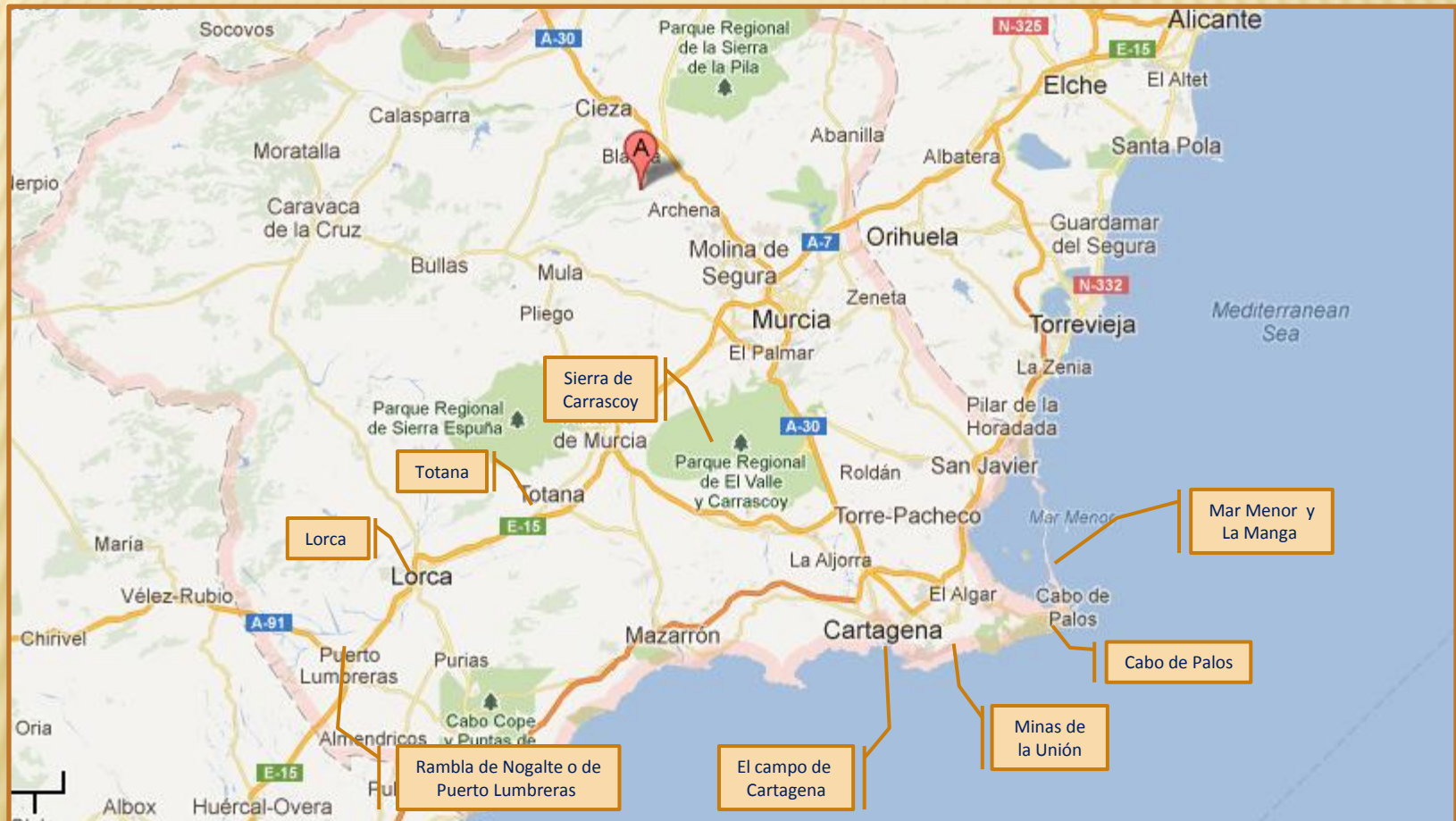


LOCALIZACIÓN DE LAS DIAPOSITIVAS EN LA PROVINCIA DE MURCIA



| | Pàg. |
|--|------|
| ➤ EL CABO DE PALOS | 5.1 |
| ➤ EL CABO DE PALOS (Google Earth) | 5.2 |
| ➤ SECADO DE PIMIENTOS EN TOTANA | 5.3 |
| ➤ GLACIS EN LA SIERRA DE CARRASCOY. MURCIA | 5.4 |
| ➤ MINAS DE LA UNIÓN. CARTAGENA | 5.5 |
| ➤ LA UNIÓN. CARTAGENA | 5.6 |
| ➤ EL MAR MENOR (Google Earth) | 5.7 |
| ➤ MAR MENOR Y MANGA. MURCIA | 5.8 |
| ➤ CAMPO DE CARTAGENA | 5.11 |
| ➤ RAMBLA DE NOGALTE. MURCIA | 5.12 |
| ➤ RAMBLA DE NOGALTE O DE PUERTO LUMBRERAS | 5.13 |
| ➤ FÁBRICA DE CEMENTOS Y CURTIDOS. CUESTA MIOCENA | 5.14 |
| ➤ LORCA. PEÑARRUBIA. TRIAS. GUALENTÍN | 5.15 |
| ➤ LORCA. TRIAS Y MIOCENO | 5.16 |



VISTA AÉREA DEL CABO DE PALOS

Google Earth



Data SIO, NOAA, U.S. Navy, NGA, GEBCO





¡ La sombra de Capel...!





Google Earth




Image © 2012 GeoEye












LA CARRETERA JUNTO A LA RAMBLA DE NOGALTE ODE PUERTO LUMBRERAS

5.13



FÁBRICA DE CEMENTOS Y CURTIDOS. CUESTA MIOCENA

5.14





