

# CAPÍTULO 3

CLASIFICACIÓN Y ANÁLISIS DE LOS ESPACIOS PÚBLICOS RESULTADO DEL VACIADO URBANO EN CIUTAT VELLA.



## CAPITULO 3 CLASIFICACIÓN Y ANALISIS DE LOS ESPACIO PUBLICO RESULTADO DEL VACIADO URBANO EN CIUTAT VELLA.

### 3.1 Clasificación de los espacios públicos generados del vaciado urbano

Como uno de los objetivos de este trabajo realizaremos una clasificación de los espacios públicos resultado del vaciado urbano como estrategia de acupuntura urbana en Ciutat Vella, la clasificación y el catálogo que se realizó es solo de los barrios El Raval, El Gótico y Sector Oriental (Santa Caterina, Sant Pere y la Rivera) como se explicó en capítulos anteriores.

Esta clasificación se elabora por el interés de estudiar y saber los tipos de espacios públicos que surgieron en el centro histórico de Barcelona como ejemplo de intervenciones producidas de los procesos de vaciado urbano, tema de interés para la investigación comenzada en La Habana por la autora.

Esta clasificación por tipos de espacios públicos también permitirá el análisis en el territorio perceptualmente y ver las diferentes intervenciones que se han realizado y cómo interactúa con el territorio. Estas intervenciones destacan por ubicarse en una trama compacta y central de la ciudad que se caracteriza por su historia, evolución y significado.

La clasificación parte de elementos que se habían definido en investigaciones en La Habana y de una propuesta que definió el arquitecto Joan Busquets en su libro *“La ciutat vella de Barcelona: un passat amb futur”*.

La propuesta de Busquets radica en microactuaciones para mejorar las condiciones espaciales de Ciutat Vella. Esta propuesta consiste en la eliminación de edificaciones creando vacíos urbanos que serán ocupados por nuevos espacios públicos. Desde el punto de vista morfológico propone cambios mesurados en el tejido urbano haciendo previamente un estudio para la selección de esos espacios. Por esto nos pareció interesante tomarla como referencia para la clasificación.

1. **Eliminación puntual de edificaciones con alineación de vial:** Se trata de conseguir nuevo espacio público mediante el derribo selectivo de algunos edificios.
2. **Eliminación de edificaciones de parte de una manzana para conseguir edificaciones en banda.** Similar al anterior se refiere al caso de las manzanas construidas en bandas. La actuación consiste en la eliminación entera de una de las bandas con objeto de crear un ensanchamiento o pequeña plaza a la calle.
3. **Retranqueo selectivo y asimétrico.** En este caso, el derribo de parte de la manzana viene acompañado de una nueva edificación que da frente al espacio público.
4. **Vaciado selectivo de manzanas enteras.** De posible aplicación a las partes más densas, más insalubres y con más conflictivas de los barrios.
5. **Aperturas para dar continuidad a los recorridos peatonales.** Se busca la permeabilización de los tejidos en aquellos lugares que sufren una conexión insuficiente con el exterior o los tejidos circundantes. Pueden realizarse mediante el derribo de alguna parcela o la adecuación de los bajos de los edificios para que puedan ser atravesados.

6. **Localización de servicios y equipamientos propios de la zona.** Son actuaciones de recalificación de los tejidos mediante la construcción de edificios de uso comunitario. Normalmente pueden ser completo de alguna de las actuaciones.

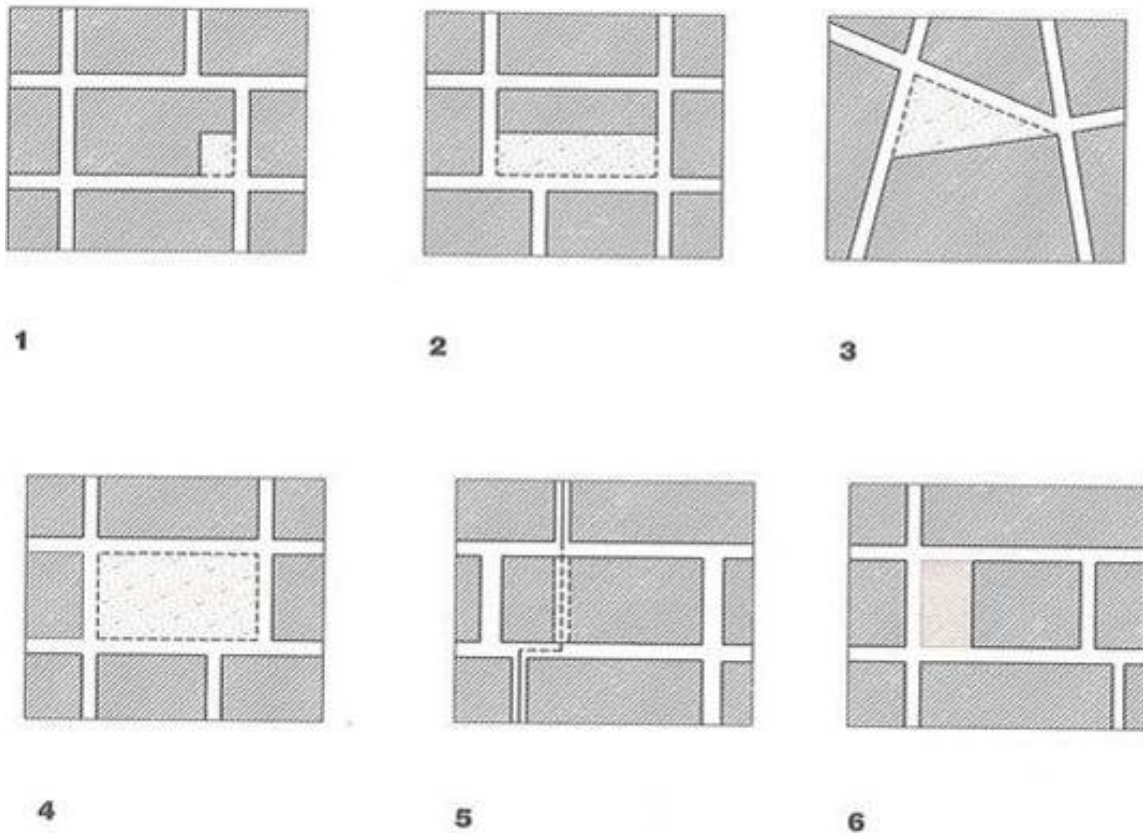


Fig.3.1 Gráfico de las microactuaciones propuestas por Busquets

En investigaciones precedentes en La Habana, definió que para el estudio de los vacíos urbanos en una zona compacta e histórica uno de los elementos que se debe tener en cuenta es la posición en la manzana; elemento morfológico importante para determinar el potencial de esos vacíos y convertirse en espacio público.

Los criterios que se tuvieron en cuenta fueron los siguientes:

Clasificación de los vacíos urbanos a partir de su **POSICION** en la manzana.

1. **Vacíos Urbanos de Esquina (VU\_P/E)**
2. **Vacíos Urbanos Medianero (VU\_P/M)**
3. **Vacíos Urbanos Interior de Manzana (VU\_P/IM)**
4. **Vacíos Urbanos Manzana Completa (VU\_P/MC)**
5. **Vacíos Urbanos Combinados (VU\_P/Com)**
6. **Vacíos Urbanos Mixtos (VU\_P/Mix)**

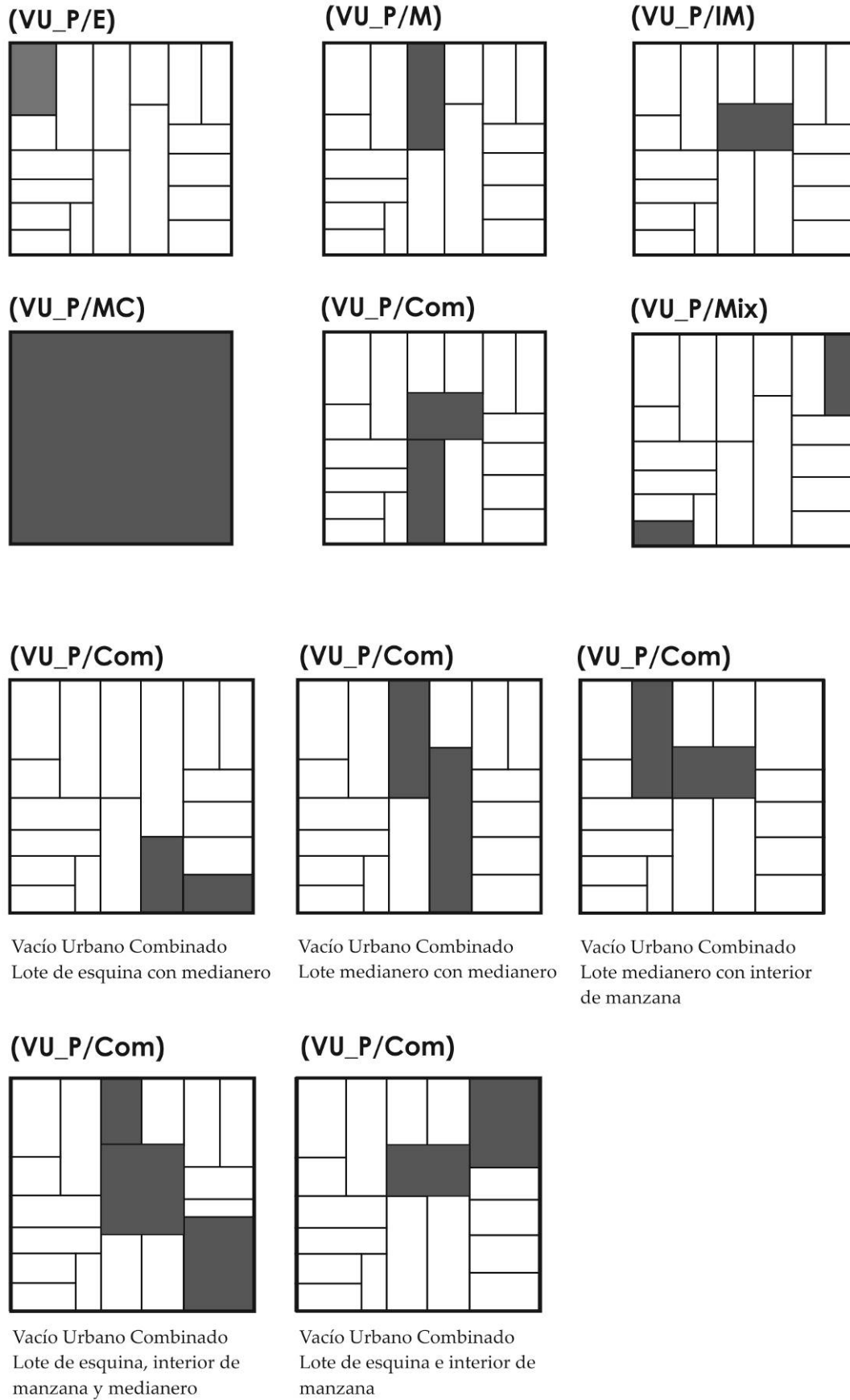


Fig. 3.2 Gráfico de clasificación de vacíos urbanos por posición en la manzana

Estas dos clasificaciones expuestas, las microactuaciones que plantea Busquets, como la clasificación de los vacíos urbanos responden a la morfología de los espacios y a su posición en la manzana. Este elemento es fundamental para la organización y creación de nuevos espacios públicos en tramas ya consolidadas y el poder hacer una simbiosis de estas clasificaciones completa elementos que no tuvieron en cuenta cada una. Clasificar los espacios públicos por tipos de vaciado urbano permite tenerlos como referencia para investigaciones futuras y además para entender los cambios morfológicos que ocurrieron en Ciutat Vella en el proceso de la transformación urbana.

Los tipos de vaciado urbano y la posición de estos espacios vaciados en las manzanas es muy importante para la interpretación de las dinámicas del uso del espacio que se generan en los barrios. A continuación presentamos la clasificación que se estableció en el trabajo para agrupar a los espacios.



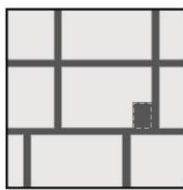
### **Tipos de espacio público resultado del vaciado urbano como estrategia de acupuntura urbana.**

- 1. Espacio público resultado del vaciado urbano tipo 1:** Es el espacio público resultado de la eliminación puntual de edificaciones con alineación vial. En este caso se clasificaron todos los espacios que fueron creados a partir de una sola parcela que pueden ser en la esquina de la manzana, en una parcela intermedia o una parcela asimétrica. Como la trama de Ciutat Vella es muy irregular podemos encontrar diferentes formas de espacios como: el Jardins de Emili Vendrell, la Plaça del Dubte en el Raval, la Plaça en el Carrer Nou de Sant Francesc y de Josep Pijoan en el Gótico y la Plaça Pons i Clerch, la Plaça en el Carrer de Gatuelles en el Sector Oriental o el Barrio del Born entre otros ejemplos que podremos ver en el catálogo.
- 2. Espacio público resultado del vaciado urbano tipo 2:** Espacio público resultado de la eliminación de edificaciones en el interior de la manzana. Estos espacios son producto de la eliminación de un edificio, parte de un edificio, varios edificios o parte de varios edificios como la Plaça de Joan Coromines, la Plaça de les Caramelles en el Raval o la Plaça que da acceso a una parte de las murallas en el Carrer del Correu Vell en el Gótico.
- 3. Espacio público resultado del vaciado urbano tipo 3:** Espacios Públicos resultado de la eliminación de parte de una la manzana. Es decir eliminación de varias edificaciones, lo que este tipo de espacios variara la escala según las dimensiones de las manzanas y la cantidad de edificaciones que se eliminen como: el Jardins de Sant Pau del Camp, la Plaça de Terenci Moix, la Plaça Pere Coromines, la Plaça Salvador Seguí en el Raval, la Plaça del Vuit de Marc, la Plaça de Joaquim Xirau, la Plaça de Frederic Marès en el Gótico y en el Born podemos mencionar la Plaça de Víctor Balaguer, la Plaça de Sant Cugat, la Plaça de Jaume Sabartés entre otros ejemplos.
- 4. Espacio público resultado del vaciado urbano tipo 4:** Espacio Público resultado del vaciado selectivo de manzanas enteras o conjunto de manzanas enteras consecutivas. Cuando nos referimos al conjunto de manzanas consecutivas son intervenciones que sin salirse de la escala del proyecto urbano son espacios que han marcado una diferencia en cuanto a dimensión dentro de la trama de los barrios como la Rambla del Raval y el Pou de la Figuera


conocido como el Forat de la Vergonya en el Born. Otra de las Plaças ejemplo del vaciado de una manzana son la conocida Plaça de la Merced, la Plaça de Fossar de les Moreres, la Plaça de George Orwell y el Carrer de L'Allada Vermell.

5. **Espacio público resultado del vaciado urbano tipo 5:** Espacio Público resultado de aperturas de calles para dar continuidad a recorridos peatonales o vehiculares o para dar continuidad espacial. La mayoría de estos espacios están unido a plazas nuevas o plazas existentes como el Carrer de Josep Pijoan que se encuentra junto a la Plaça de Joaquim Xirau, o el Carrer de Agustí Duran i Sant Pere junto a antigua Plaça de Joan Amades, el nuevo Carrer de María Aurelia Capmany que da continuidad a la Rambla de Raval entre otros ejemplos.

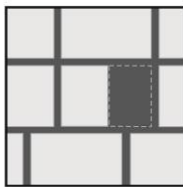
TIPOS DE INTERVENCIONES DE ESPACIO PUBLICO A PARTIR DEL VACIADO URBANO  
COMO PROCESO DE ACUPUNTURA URBANA



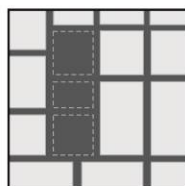
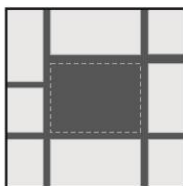
**ESPACIO PUBLICO TIPO 1**  
Espacio Público surgido de la eliminación puntual de edificaciones con alineación vial.



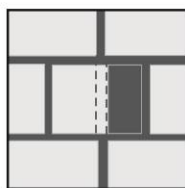
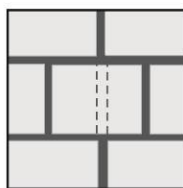
**ESPACIO PUBLICO TIPO 2**  
Espacio Público surgido de la eliminación de edificaciones en el interior de la manzana.



**ESPACIO PUBLICO TIPO 3**  
Espacio Público surgido de la eliminación de edificaciones de parte de la manzana.



**ESPACIO PUBLICO TIPO 4**  
Espacio Público surgido del vaciado selectivo de manzanas enteras o conjuntos de manzanas consecutivas.



**ESPACIO PUBLICO TIPO 5**  
Espacio Público surgido de aperturas para dar continuidad a los recorridos o espacial.

Fig. 3.3 Gráfico de la clasificación de espacios públicos resultado del vaciado urbano

### 3.2 Catálogo de los tipos de espacio público resultado del vaciado urbano

Este acápite es donde se muestra el catálogo de los espacios públicos resultado del vaciado urbano. Los espacios catalogados pertenecen a los barrios el Raval, el Gótico y el Born:

- Espacios públicos resultado del vaciado urbano \_ **Tipo 1** existen 16
- Espacios Públicos resultado del vaciado urbano \_ **Tipo 2** existen 3
- Espacios Públicos resultado del vaciado urbano \_ **Tipos 3** existen 21
- Espacios Públicos resultado del vaciado urbano \_ **Tipos 4** existen 6
- Espacios Públicos resultado del vaciado urbano \_ **Tipo 5** existen 11



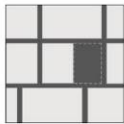
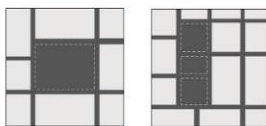

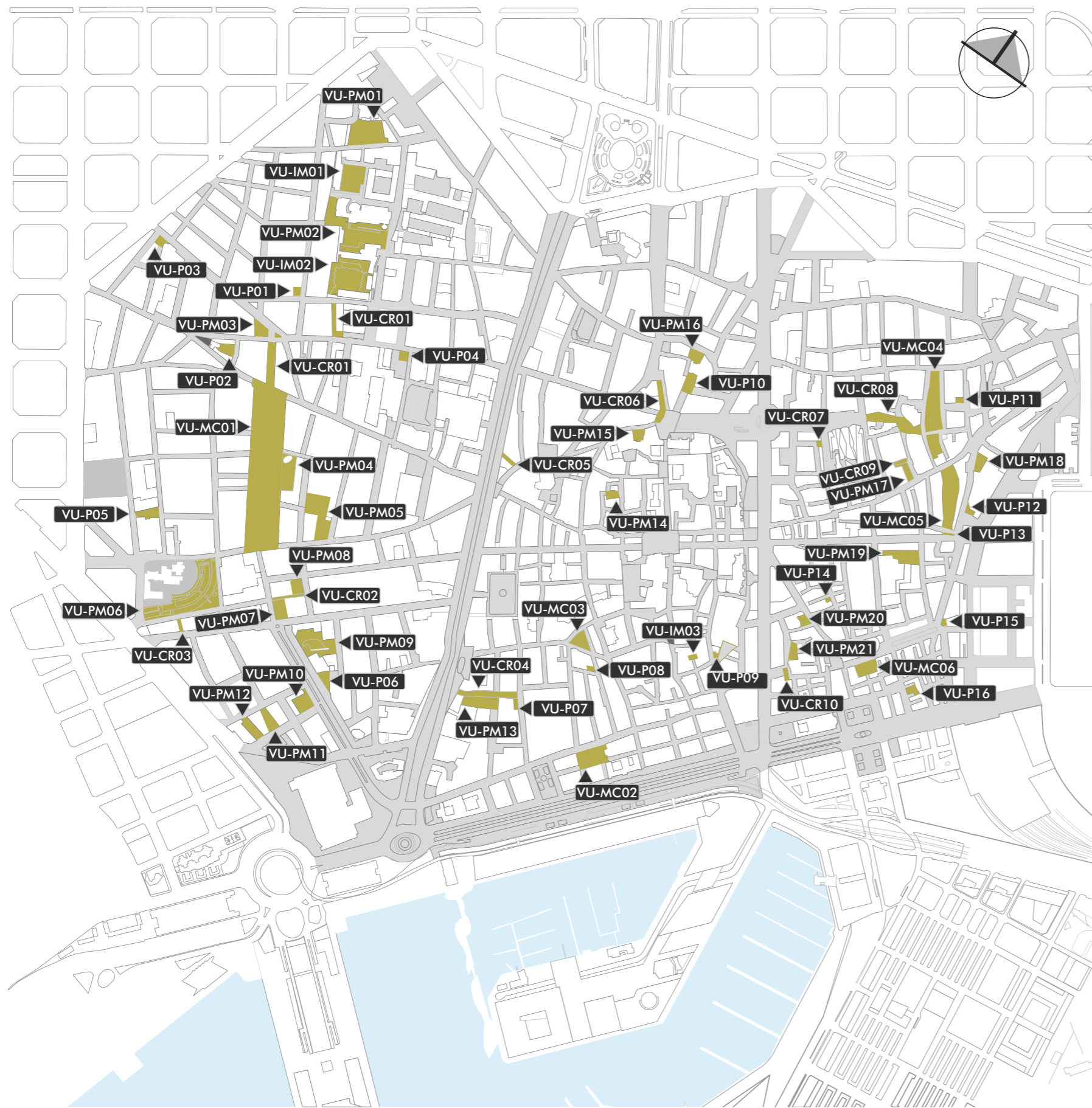
Tipo de espacio público resultado del vaciado urbano	Raval	Gótico	Born	% de tipos de espacios públicos
	6	4	6	28%
	2	1		5,26%
	12	4	5	36,84%
	1	2	3	10,52%
	4	3	4	19,29%
<b>Total</b>	<b>25</b>	<b>14</b>	<b>18</b>	

Fig.3.4 Gráfico de cantidad de espacios públicos resultado del vaciado urbano



**ESPACIOS PÚBLICOS TIPO 1 ( VU-P)**

1. Jardins de Emili Vendrell (VU-P01)
2. Placeta de Martina Castells i Ballepí (VU-P02)
3. Plaça del Dubte (VU-P03)
4. Jardins del Doctor Fleming (VU-P04)
5. Plaça L'Hort de la Bomba (VU-P05)
6. Plaça de Jean Genet (VU-P06)
7. Plaça del Carrer Josep Pijoan (VU-P07)
8. Plaça del Carrer de la Rosa (VU-P08)
9. Plaça dels Traginers (VP-9)
10. Plaça D'Isidre Nonell (VP-10)
11. Plaça del Carrer de Gatuelles (VP-11)
12. Plaça Pons i Clerch (VP-12)
13. Plaça de la Puntual (VP-13)
14. Jardins del Carrer dels Banys Vells (VP-14)
15. Plaça del Carrer del Rec (VP-15)
16. Plaça del Carrer D'en Tripó (VP-16)

**ESPACIOS PÚBLICOS TIPO 2 ( VU-IM)**

1. Plaça Joan Coromines (VU-IM1)
2. Plaça de les Caramelles (VU-IM2)
3. Plaça de la zona visitable de la muralla romana (VU-IM3)

**ESPACIOS PÚBLICOS TIPO 3 ( VU-PM)**

1. Plaça Terenci Moix (VU-PM01)
2. Plaça dels Angels (VU-PM02)
3. Placeta D'Aureli Capmany (VU-PM3)
4. Plaça de Vázquez Montalbán (VU-PM04)
5. Plaça Salvador Seguí (VU-PM05)
6. Jardins de Sant Pau del Camp (VU-PM06)
7. Plaça Pere Coromines (VU-PM07)
8. Plaça de Pieyre de Mandiargues (VU-PM08)
9. Jardins de les Voltes d'en Cirés (VU-PM09)
10. Jardins de Dolores Aleu (VU-PM10)
11. Plaça del Carrer de L'Om (VU-PM11)
12. Plaça del Carrer de Ramon Berenguer El Vell (VU-PM12)
13. Plaça de Joaquin Xirau (VU-PM13)
14. Placeta de Manuel Ribé (VU-PM14)
15. Plaça Frederic Marès (VU-PM15)
16. Plaça del Vuit de Marc (VU-PM16)
17. Plaça de Sant Cugat (VU-PM17)

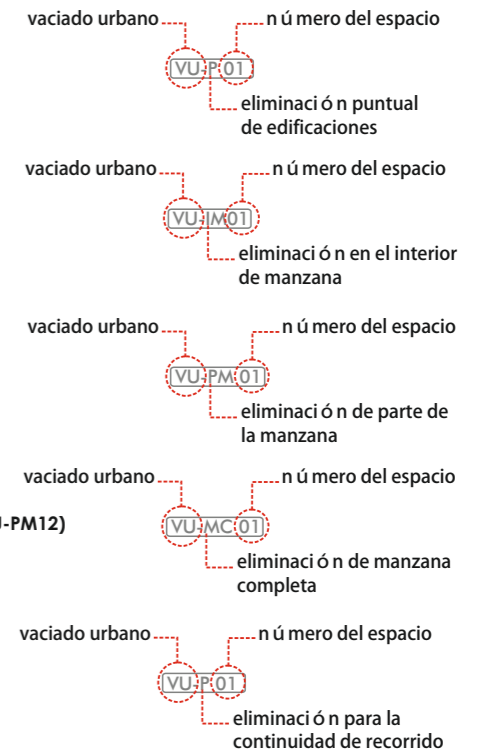
18. Plaça de l'Academia (VU-PM18)
19. Plaça de Jaume Sabartés (VPM-19)
20. Plaça Jacint Reventós (VPM-20)
21. Plaça de Victor Balaguer (VPM-21)

**ESPACIOS PÚBLICOS TIPO 4 ( VU-MC)**

1. Rambla del Raval (VU-MC1)
2. Plaça de la Mercè (VU-MC2)
3. Plaça de Orwell (VU-MC3)
4. Plaça del Pou de la Figuera (Forat de la Vergonya) (VU-MC4)
5. Carrer de L'Allada Vermell (VU-MC5)
6. Plaça del Fossar de les Moreres (VU-MC6)

**ESPACIOS PÚBLICOS TIPO 5 ( VU-CR)**

1. Carrer de Maria Aurèlia Capmany (VU-CR1)
2. Carrer de les Tàpies (VU-CR2)
3. Passatge del Carrer Nou de la Rambla (VU-CR3)
5. Carrer de Josep Pijoan (VU-CR5)
6. Passatge d'Amadeu Bagués (VU-CR6)
7. Carrer dels Arcs (VU-CR7)
8. Carrer d'Avella (VU-CR8)
9. Avinguda de Francesc Cambó (VU-CR9)
10. Carrer de Sant Domènec Santa Caterina (VU-CR10)
11. Carrer de la Nau (VU-CR11)



**ESPACIOS PÚBLICOS RESULTADO DEL VACIADO URBANO**

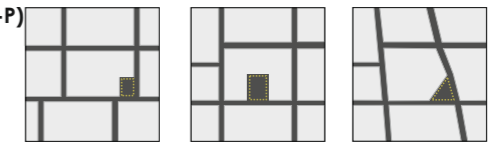




## ESPACIO PÚBLICO \_ TIPO 1 (VU-P)

Espacio público surgido del vaciado puntual de edificio con alineación vial

### ESPACIO PÚBLICO \_ TIPO 1 (VU-P)



#### 1. JARDINS DE EMILI VENDRELL (VU-P01)



Mapa antes del vaciado del espacio



Mapa del espacio público creado



Vista actual del espacio público



Imagen del Jardins de Emili Vendrell



Fuente y escultura dedicada a Emili Vendrell



Vista desde el interior del espacio

#### 2. PLACETA DE MARTINA CASTELLS I BALLESPÍ (VU-P02)



Mapa antes del vaciado del espacio



Mapa del espacio público creado



Vista actual del espacio público



Imagen del exterior de la plaza



Imagen de obras que están realizando en la plaza



Imagen de la zona de niños

#### 3. PLAÇA DEL DUBTE (VU-P03)



Mapa antes del vaciado del espacio



Mapa del espacio público creado



Vista actual del espacio público



Imagen de la plaza desde el Carrer de la Riera Alta



Imagen de la plaza



La plaza desde el Carrer Príncep de Viana

#### 4. JARDINS DEL DOCTOR FLEMING (VU-P04)



Mapa antes del vaciado del espacio



Mapa del espacio público creado



Vista actual del espacio público



Vista del espacio desde la Carrer del Carme



El espacio visto desde el Carrer de Jerusalem

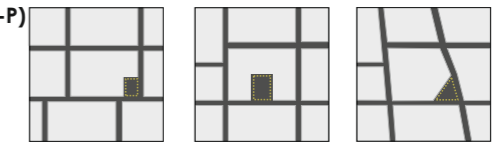


Imagen de la zona de niños

## ESPACIO PÚBLICO \_ TIPO 1 (VU-P)

Espacio público surgido del vaciado puntual de edificio con alineación vial

### ESPACIO PÚBLICO \_ TIPO 1 (VU-P)



#### 5. PLAÇA L'HORT DE LA BOMBA (VU-P05)



Mapa antes del vaciado del espacio



Mapa del espacio público creado



Vista actual del espacio público



Imagen de la plaza desde el Carrer de les Carretes



Imagen de la plaza desde el Carrer de la Reina Àmalia



Imagen del acceso a las viviendas modernas de la plaza

#### 6. PLAÇA DE JEAN GENET (VU-P06)



Mapa antes del vaciado del espacio



Mapa del espacio público creado



Vista actual del espacio público



Imagen general del espacio



Vista hacia el Carrer de l'Arcs del Teatre



Imagen del espacio viendo hacia la Avinguda de les Drassanes

#### 7. PLAÇA DEL CARRER JOSEP PIJOAN (VU-P07)



Mapa antes del vaciado del espacio



Mapa del espacio público creado



Vista actual del espacio público



Imagen general del espacio



Vista desde el Carrer Josep Pijoan



El espacio visto desde el Carrer Nou de Sant Francesc

#### 8. PLAÇA DEL CARRER DE LA ROSA (VU-P08)



Mapa antes del vaciado del espacio



Mapa del espacio público creado



Vista actual del espacio público



Imagen del espacio desde el Carrer de la Rosa



Vista del espacio desde el Carrer D'en Carabassa

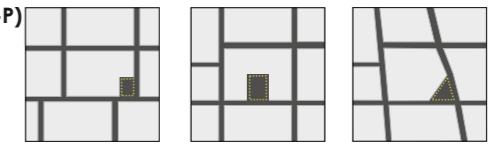


Imagen de los elementos que limitan el espacio

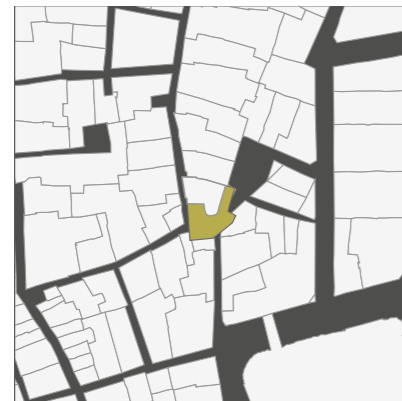
## ESPACIO PÚBLICO \_ TIPO 1 (VU-P)

Espacio público surgido del vaciado puntual de edificio con alineación vial

### ESPACIO PÚBLICO \_ TIPO 1 (VU-P)



### 9. PLAÇA DELS TRAGINERS (VU-P09)



Mapa antes del vaciado del espacio



Mapa del espacio público creado



Vista actual del espacio público



Restos de la Muralla Romana en la plaza



Plaza dels Traginers



Señalética sobre la antigua muralla romana

### 10. PLAÇA D'ISIDRE NONELL (VU-P10)



Mapa antes del vaciado del espacio



Mapa del espacio público creado



Vista actual del espacio público



La plaza vista desde el Carrer de Sangrístans



La plaza vista desde el Carrer Capellans



Plaza d'Isidre Nonell

### 11. PLAÇA DEL CARRER DE GATUELLES (VU-P11)



Mapa antes del vaciado del espacio



Mapa del espacio público creado



Vista actual del espacio público



Imagen general de la plaza



Vista desde el Carrer D'en Llastics



Vista desde el Carrer D'Armengol

### 12. PLAÇA PONS I CLERCH (VU-P12)



Mapa antes del vaciado del espacio



Mapa del espacio público creado



Vista actual del espacio público



La plaza vista desde el Carrer d'en Tantarantana



La plaza vista desde el Carrer del Comerç



Imagen general de la plaza