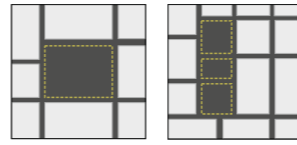


### ESPACIO PÚBLICO \_ TIPO 4 (VME)

Espacio público surgido del vaciado selectivo de manzanas enteras o conjuntos de manzanas consecutivas



#### 5. CARRER DE L'ALLADA VERMELL (VU-ME 5)



Mapa antes del vaciado del espacio



Mapa del espacio público creado



Vista actual del espacio público



El espacio desde el Carrer de la Puntual



Plataforma con un verso del poeta y artista Joan Brossa



Imagen del interior del espacio

#### 6. PLAÇA DEL FOSSAR DE LES MORERES (VU-ME6)



Mapa antes del vaciado del espacio



Mapa del espacio público creado



Vista actual del espacio público



Plaza del Fossar de les Moreres, espacio con un sentido simbólico alto

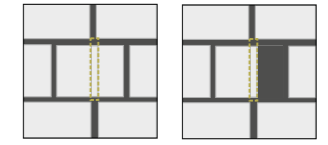


Estructura metálica de 15m de alto, quemador de antorcha o incienso diseñado por Albert Viaplana, en memoria a los mártires de 1714



### ESPACIO PÚBLICO \_ TIPO 5 (VCR)

Espacio público surgido del vaciado de lotes para dar continuidad a los recorridos o espacial.



#### 1. CARRER DE MARÍA AURÉLIA CAMPANY (VCR-1)



Mapa antes del vaciado del espacio



Mapa del espacio público creado



Vista actual del espacio público



Carrer de María Aurélia Campany visto desde la Rambla del Raval



El Carrer de María Aurélia Campany es vehicular



Carrer de María Aurélia Campany visto desde el Carrer del Carme

#### 2. CARRER DE LES TÀPIES (VCR-2)



Mapa antes del vaciado del espacio



Mapa del espacio público creado



Vista actual del espacio público



Carrer de les Tàpies visto desde la Plaça de Pieyre de Mandiargues



Continuidad del Carrer de les Tàpies

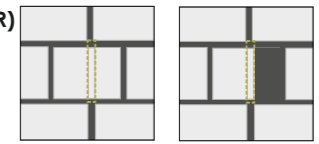


Carrer de les Tàpies visto desde la Plaça de Pere Coromines

## ESPACIO PÚBLICO \_ TIPO 5 (VU-CR)

Espacio público surgido del vaciado de lotes para dar continuidad a los recorridos o espacial.

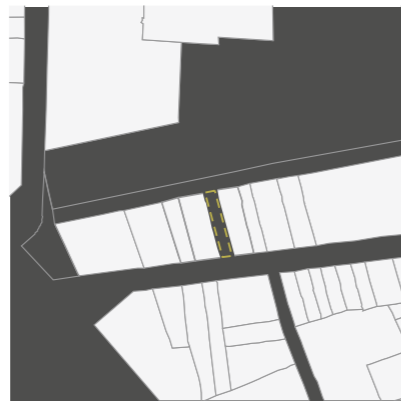
## ESPACIO PÚBLICO \_ TIPO 5 (VU-CR)



### 3. PASSATGE DEL CARRER DEL NOU DE LA RAMBLA (VCR-3)



Mapa antes del vaciado del espacio



Mapa del espacio público creado



Vista actual del espacio público



Passatge visto desde el Carrer Nou de la Rambla



Passatge del Carrer Nou de la Rambla visto desde el Carrer de les Tàpies



### 5. PASSATGE D'AMADEU BAGUÈS (VCR-5)



Mapa antes del vaciado del espacio



Mapa del espacio público creado



Vista actual del espacio público

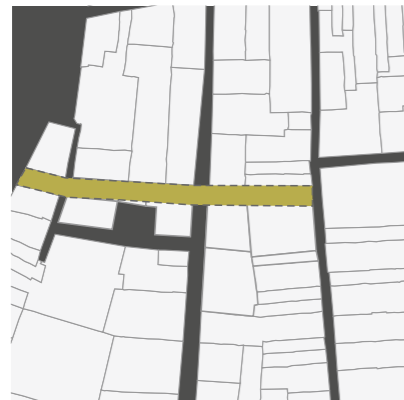


Passatge d'Amadeu Baguès visto desde Las Ramblas

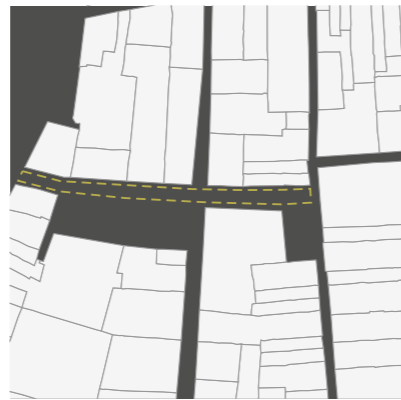


Passatge d'Amadeu Baguès visto desde el Carrer Cardenal Casañas

### 4. CARRER DE JOSEP PIJOAN (VCR-4)



Mapa antes del vaciado del espacio



Mapa del espacio público creado



Vista actual del espacio público



Carrer Josep Pijoan visto desde Las Ramblas



Carrer Josep Pijoan visto el Passatge de la Pau



Continuidad del Carrer Josep Pijoan visto el Carrer Nou de Sant Francesc

### 6. CARRER DELS ARCS (VCR-6)



Mapa antes del vaciado del espacio



Mapa del espacio público creado




Vista actual del espacio público



Carrer dels Arcs visto desde la Avinguda Portal de l'Àngel



Carrer dels Arcs

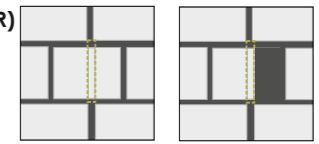


Carrer dels Arcs visto desde la Plaça Nova

## ESPACIO PÚBLICO \_ TIPO 5 (VU-CR)

Espacio público surgido del vaciado de lotes para dar continuidad a los recorridos o espacial.

ESPACIO PÚBLICO \_ TIPO 5 (VU-CR)



### 7. CARRER D' AVELLÀ (VU-CR7)



Mapa antes del vaciado del espacio



Mapa del espacio público creado



Vista actual del espacio público



Carrer d' Avellà visto desde el Carrer de Freixures



Carrer d'Avellà visto desde el Carrer del Traguí



Carrer d'Avellà visto desde el Carrer dels Meacaders

### 8. AVINGUDA FRANCESC CAMBÓ (VU-CR8)



Mapa antes del vaciado del espacio



Mapa del espacio público creado



Vista actual del espacio público



Avinguda Francesc Cambó



Avinguda Francesc Cambó vista desde el Carrer de Follonar



Avinguda Francesc Cambó vista desde el Carrer d'En Giralt el Pellicer

### 9. CARRER DE SANT DOMÈNEC DE SANTA CATERINA (VU-CR9)



Mapa antes del vaciado del espacio



Mapa del espacio público creado



Vista actual del espacio público



Carrer de Sant Domènec de Santa Caterina visto desde el Carrer de Sant Cugat



Carrer de Sant Domènec de Santa Caterina visto desde el Carrer d'En Giralt el Pellicer

### 10. CARRER NAU (VU-CR10)



Mapa antes del vaciado del espacio



Mapa del espacio público creado



Vista actual del espacio público



Carrer Nau



Carrer Nau visto desde el Carrer Canvis Nous

