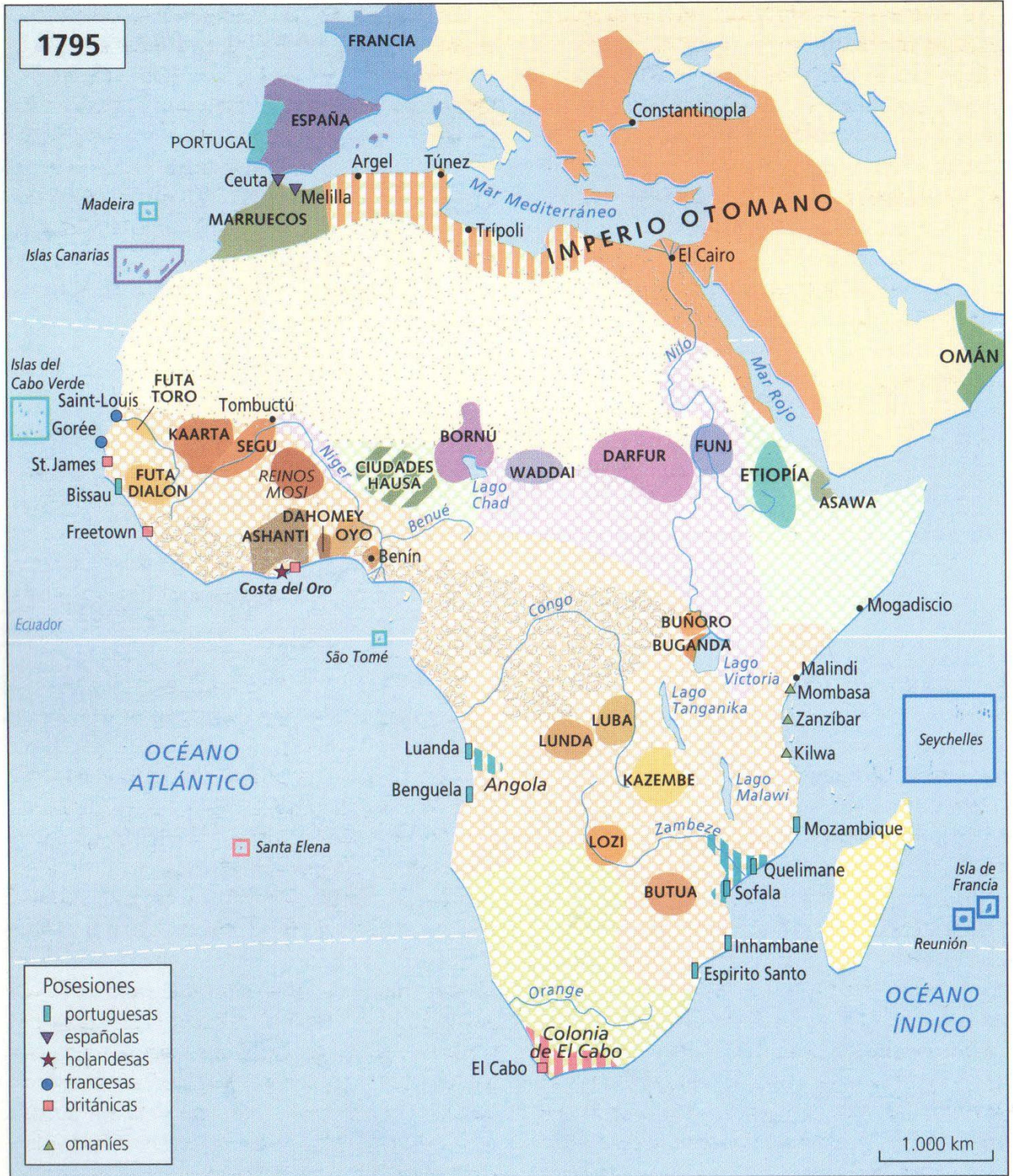


## Mapas

1. Mapa político de África en el año 1795. Recogido de Sellier, Jean (2005) *Atlas de los pueblos de África. Cartografía Bertrand de Brum, Anne Lee Fur*. Paidós Orígenes.
2. Mapa político de África en el año 1875. Recogido de Sellier, Jean (2005) *Atlas de los pueblos de África. Cartografía Bertrand de Brum, Anne Lee Fur*. Paidós Orígenes.
3. Mapa político de África en el año 1895. Recogido de Sellier, Jean (2005) *Atlas de los pueblos de África. Cartografía Bertrand de Brum, Anne Lee Fur*. Paidós Orígenes.
4. Mapa político de África en el año 1914. Recogido de Sellier, Jean (2005) *Atlas de los pueblos de África. Cartografía Bertrand de Brum, Anne Lee Fur*. Paidós Orígenes.
5. Mapa de cambios durante en África durante la Primera Guerra Mundial entre 1914 y 1918. Lemarchand, Philippe (2000) *Atlas de África. El continente olvidado*. Acento Editorial
6. Mapa político de África en el año 1939. Recogido de Sellier, Jean (2005) *Atlas de los pueblos de África. Cartografía Bertrand de Brum, Anne Lee Fur*. Paidós Orígenes.
7. Mapa del País del Muni realizado por Manuel Iradier que muestra los territorios explorados y adquiridos por él Amado Osorio. Aparecido en Gutiérrez Garitano, Miguel (2011) *Apuntes de la Guinea. Vida, obra y memoria de Manuel Iradier y Bulfi*. Ikusager. Colección Correría. Vitoria.
8. Mapa de la Guinea Continental Española publicado por la Sociedad Anonima "Anuarios Bailly Bailliére y Riera Reunidos". Barcelona. Aparecido en Gutiérrez Garitano, Miguel (2011) *Apuntes de la Guinea. Vida, obra y memoria de Manuel Iradier y Bulfi*. Ikusager. Colección Correría. Vitoria.
9. Mapa de la Guinea Continental Española Aparecido en Gutiérrez Garitano, Miguel (2011) *Apuntes de la Guinea. Vida, obra y memoria de Manuel Iradier y Bulfi*. Ikusager. Colección Correría. Vitoria.
10. Mapa de la isla de Fernando Poo aparecido en Perry Castañeda Library Map Collection de la Universidad de de Austin de Texas en Austin.
11. Mapa actual de Guinea Ecuatorial aparecido en Perry Castañeda Library Map Collection de la Universidad de de Austin de Texas en Austin.

1795







- Posesiones
- portuguesas
  - españolas
  - holandesas
  - francesas
  - británicas
  - omaníes

1.000 km

1875



**Posesiones**

 francesas	 portuguesas
 británicas	 españolas

L Lagos      PN Porto Novo

Bñ Buñoro      Rw Rwanda  
 Bg Buganda      Br Burundi  
 A Ankole

1.000 km

1895



**Territorios**

	franceses		españoles
	británicos		italianos
	portugueses		alemanes

① Dominio de la Compañía Británica de Sudáfrica (British South Africa Company)

PAC Protectorado del África central

PRH Protectorado de los Ríos del Aceite

D. Dahomey

T. Togo








ELO Estado Libre de Orange

RSA República Sudafricana (Transvaal)

1.000 km

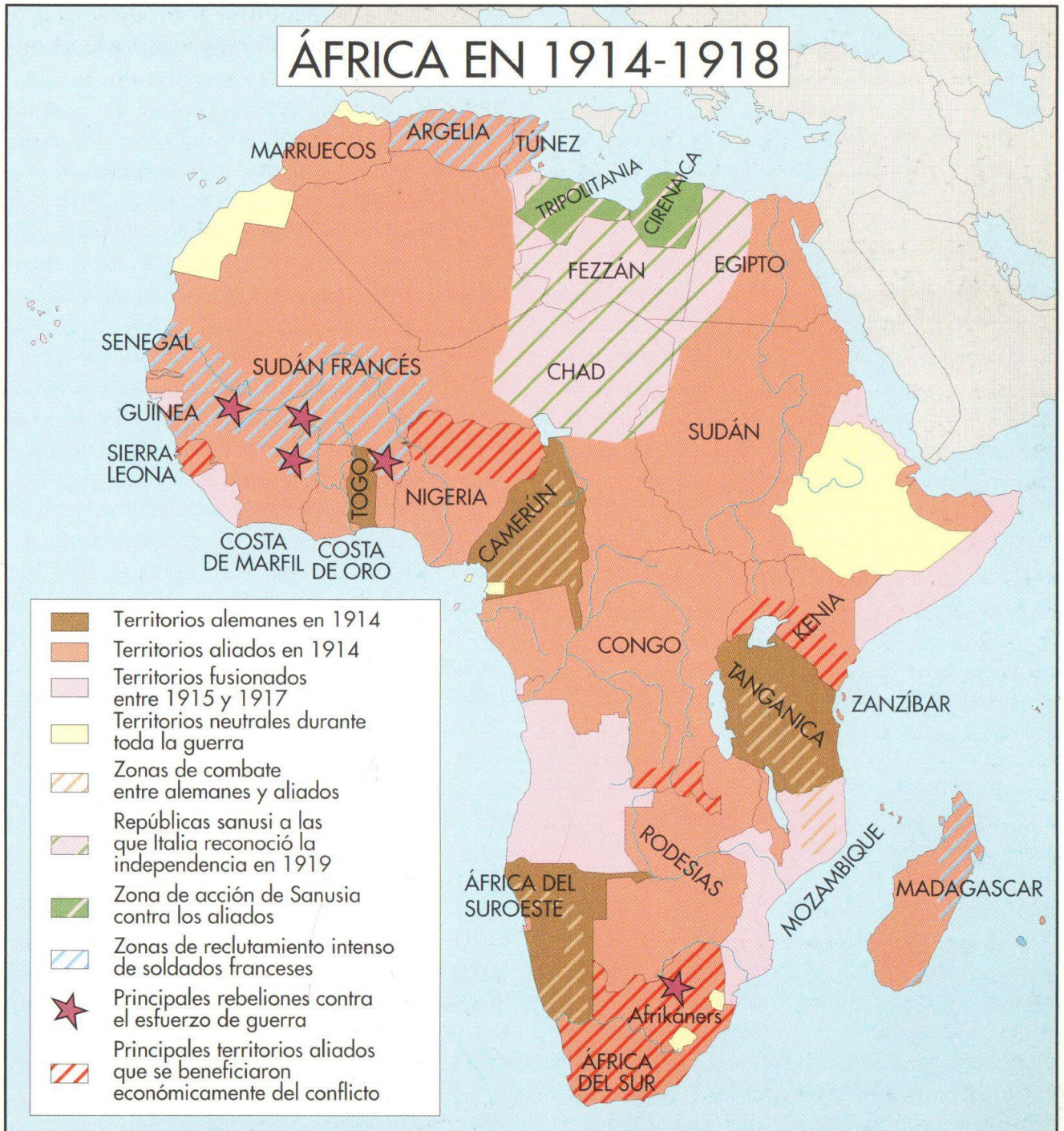
1914



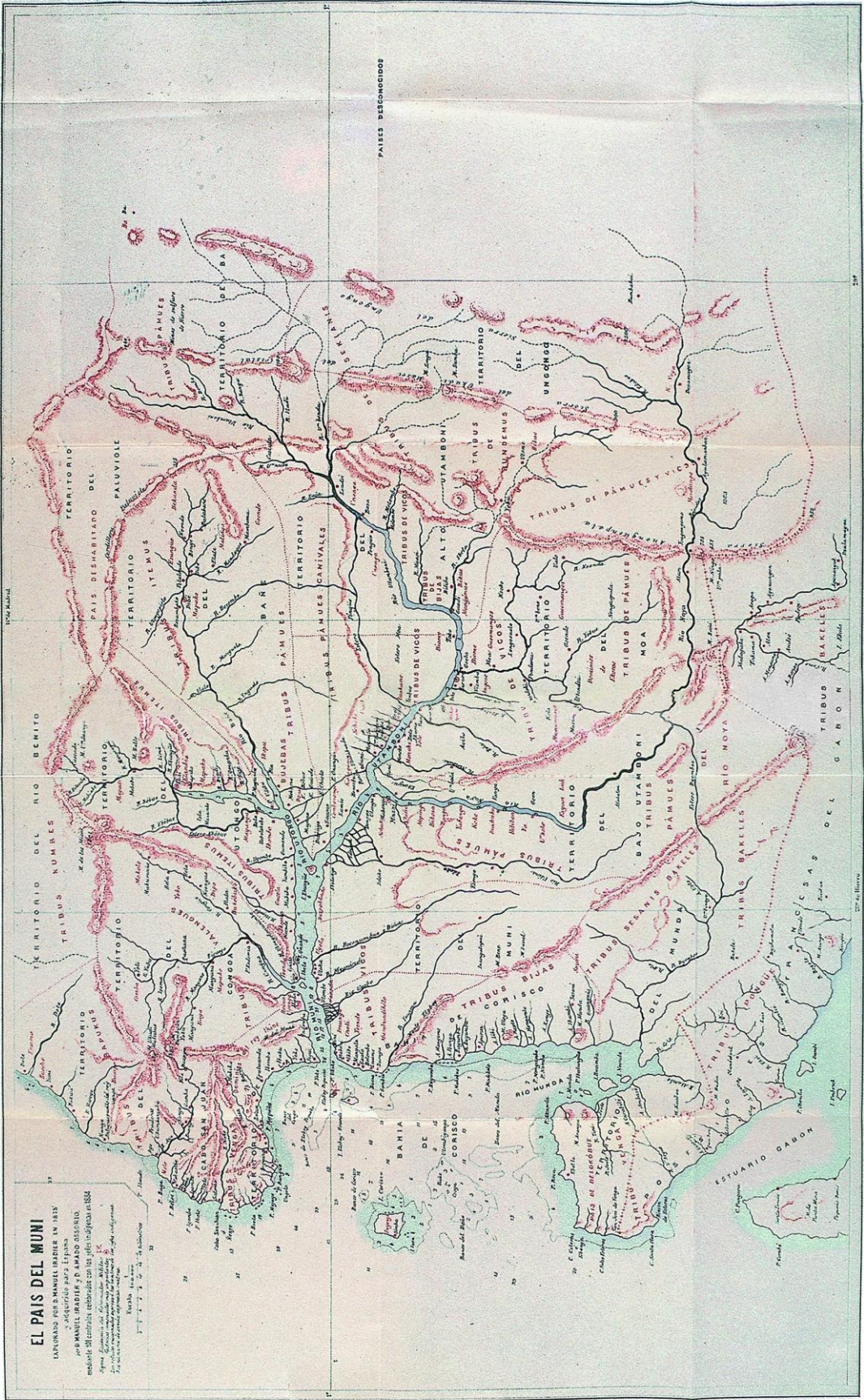
Territorios	
 franceses	 belgas
 británicos	 italianos
 portugueses	 alemanes
 españoles	

1.000 km

# ÁFRICA EN 1914-1918





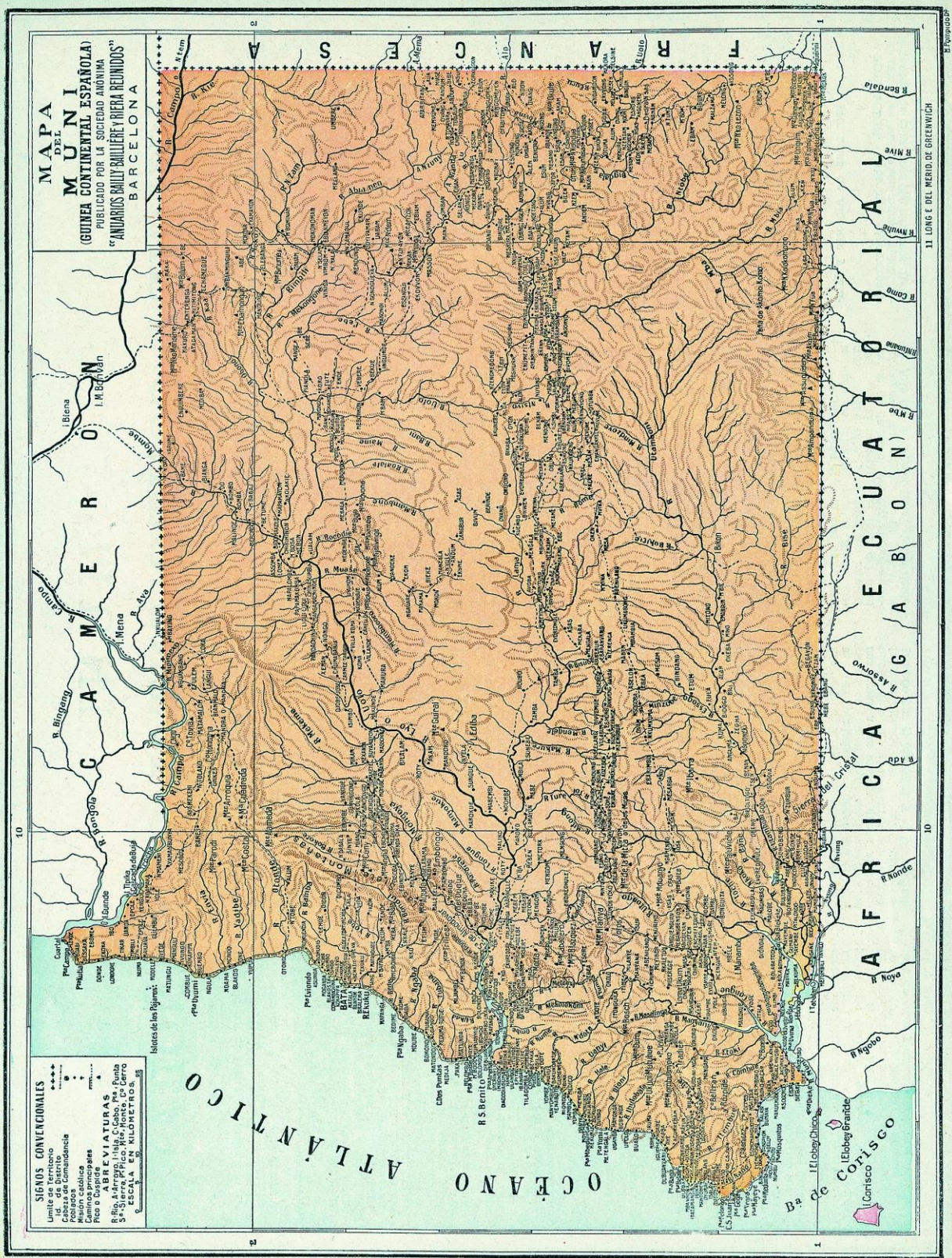


**EL PAIS DEL MUNI**  
 DATOS POR S. MANUEL BRADIER EN 1835  
 y adquirido para España  
 por MANUEL BRADIER y D. ANTONIO OSSORIO.  
 Este mapa se publicó en el año 1835 en el  
 Ministerio de Ultramar, con el título de  
 "Mapa del territorio de Muni, en el  
 África Occidental, y de sus tribus y  
 de sus rios y lagos."  
 Escala: 1:100,000

PAIS DESHABITADOS

1835





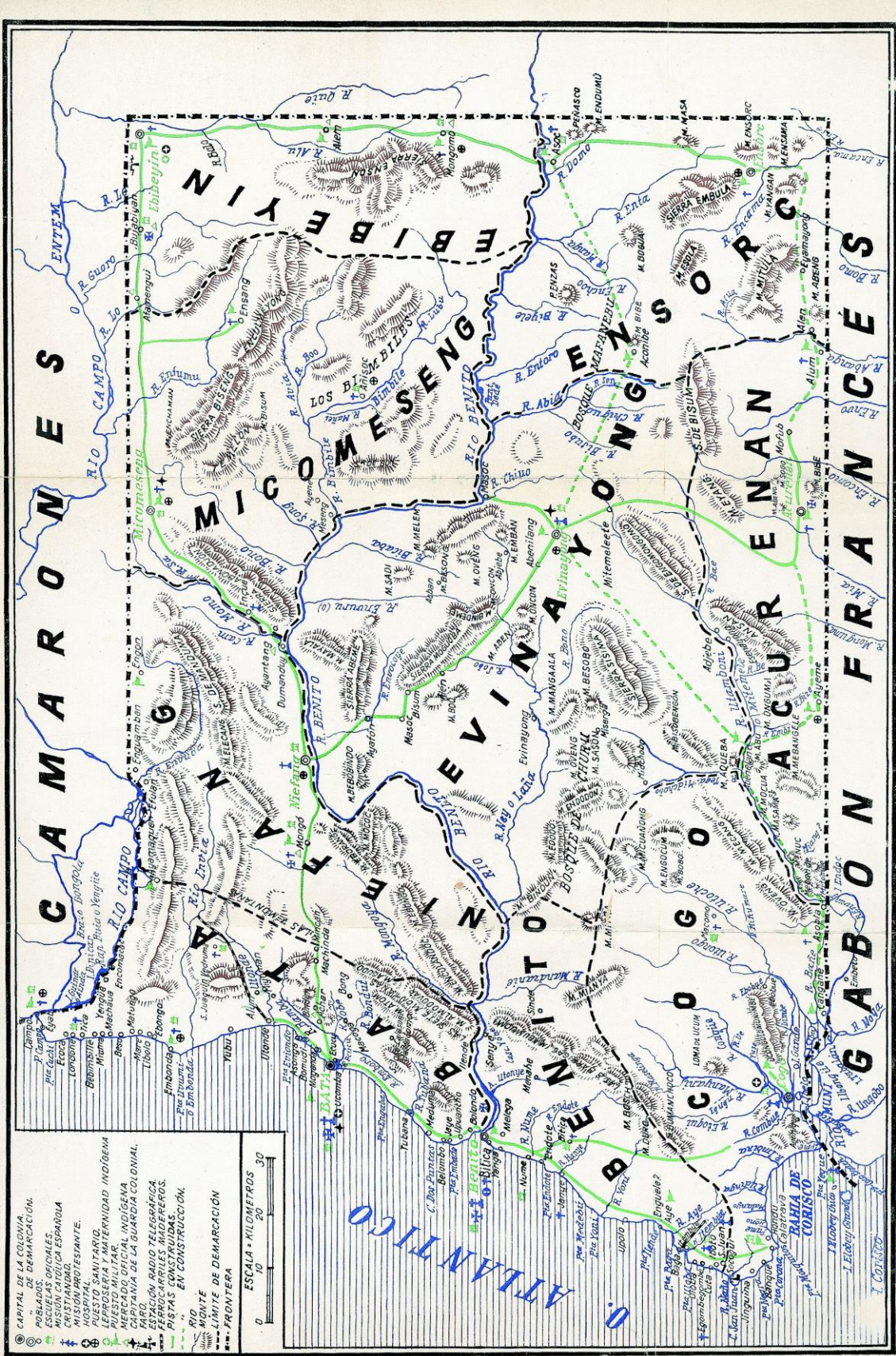
**MAPA  
DEL  
MUNICIPIO  
(GUINEA CONTINENTAL ESPAÑOLA)  
PUBLICADO POR LA SOCIEDAD ANÓNIMA  
de ANUARIOS BAILLY-BAILLIÈRE Y RIERA REUNIDOS  
BARCELONA**

**SIGNOS CONVENCIONALES**  
 + + + + + Límite de Territorio  
 + + + + + Cabeza de Comandancia  
 ———— Ferrocarril  
 - - - - - Caminos principales  
 ······ Pico o Cumbre  
 ······ Pico o Cumbre - VIATURAS  
 ······ S.ª Sierra, P.ª Pico, P.ª Monte, P.ª Cerro  
 ······ Estaca, A.ª, M.ª, METROS

11 LONG E DEL MERID DE GREENWICH

10

1



- CAPITAL DE LA COLONIA.
- DEMARCACION.
- POBLADOS OFICIALES.
- ✚ MISIÓN CATÓLICA ESPAÑOLA.
- ✚ MISIÓN PROTESTANTE.
- ✚ MISIÓN.
- ✚ HOSPITAL.
- ✚ PUESTO SANITARIO.
- ✚ PUESTO FORTIFICADO INDÍGENA.
- ✚ MERCADO OFICIAL INDÍGENA.
- ✚ CARPATANIA DE LA GUARDIA COLONIAL.
- ✚ PUESTO MILITAR.
- ✚ ESTACION BAÑO TELÉGRAFICA.
- ✚ ESTACION FERROCARRILES.
- ✚ MAQUINAS EN CONSTRUCCIÓN.
- ✚ PISTAS EN CONSTRUCCIÓN.
- ✚ MONTES.
- LIMITE DE DEMARCACION.
- FRONTERA.

ESCALA = MILDIMETROS  
 0 10 20 30



